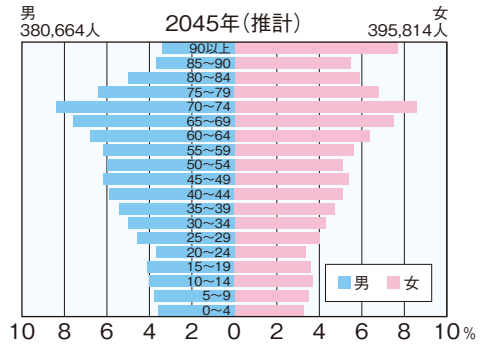
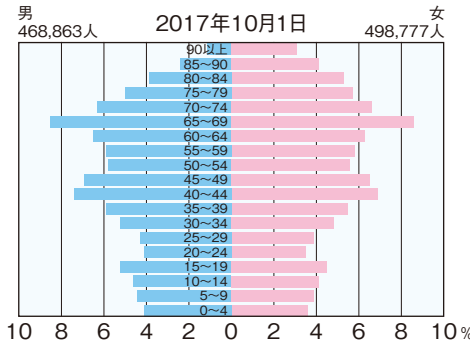
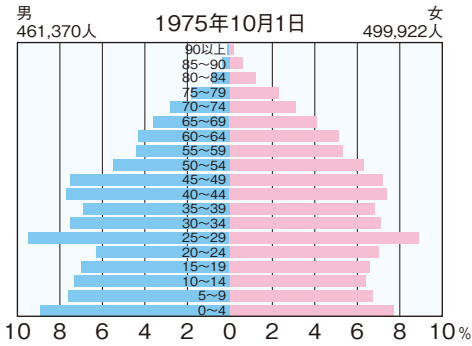


# 人口

## 1 人口ピラミッド(香川)



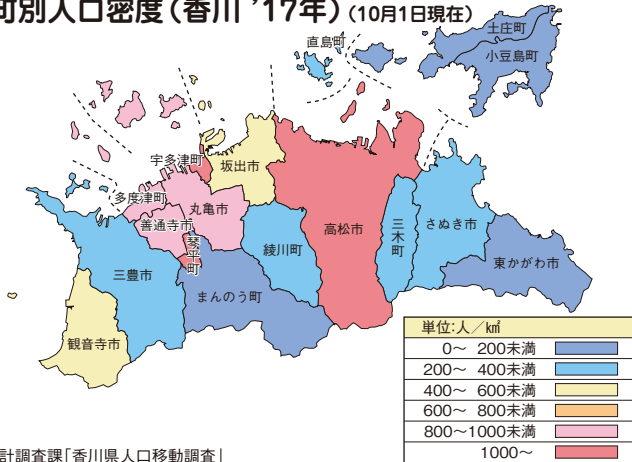
資料:総務省統計局「国勢調査報告」

(注)1975年10月1日、2017年10月1日の人口には年齢不詳を含む。

資料:県統計調査課「香川県人口移動調査」

資料:国立社会保障・人口問題研究所推計

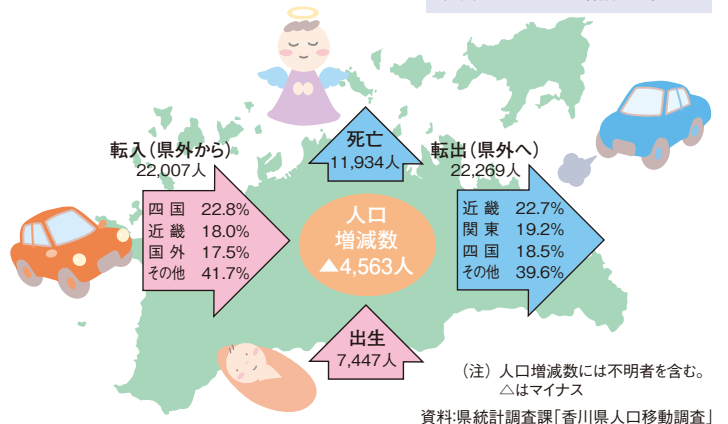
## 2 市町別人口密度(香川'17年)(10月1日現在)



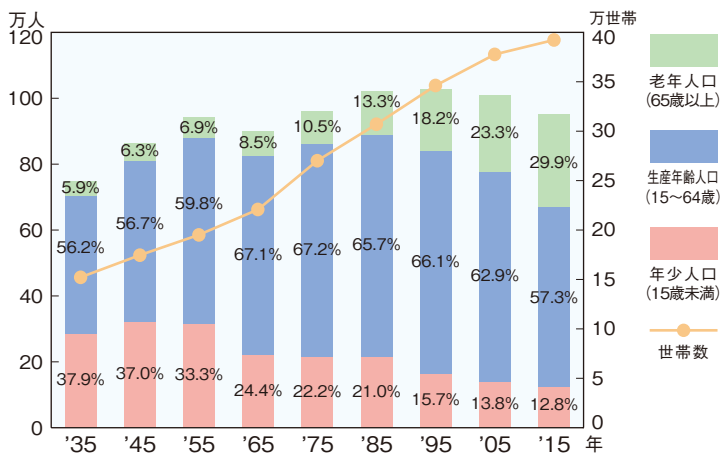
資料:県統計調査課「香川県人口移動調査」

## 3 人口動態(香川'17年)

人口動態とは、出生、死亡、転入、転出による人口の増減です。

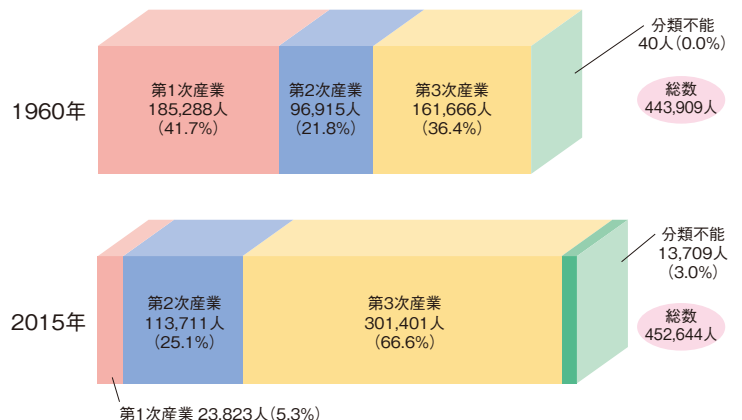


## 4 年齢3区分別人口・世帯数(香川)(10月1日現在)



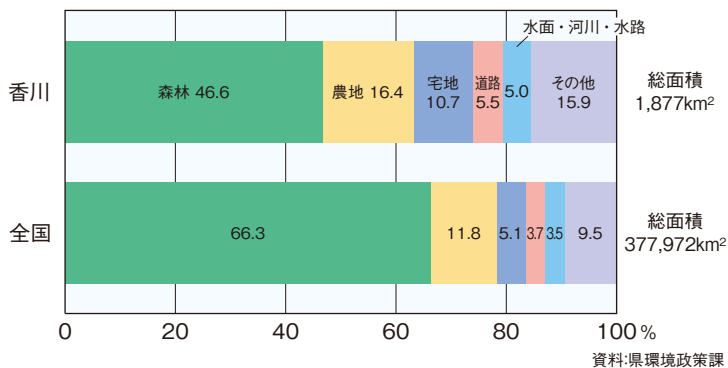
資料:総務省統計局「国勢調査報告」、「資源調査法に基づく人口調査」('45年のみ) (注)年齢不詳を除く。

## 5 産業別就業者数(香川)(10月1日現在)



# 土地・気象

## 6 土地利用の状況('16年)(10月1日現在)



## 7 森林面積(香川)(3月31日現在)

