

気象情報及び水防状況

(香川県水防本部 内線 4141、4142、4143
ダイヤル 087-832-3545)

令和5年6月2日 22時00分現在

令和5年6月2日の台風第2号及び梅雨前線降雨による大雨について (第15報)

【明日までの防災事項】

- ・大雨警報を発表中です。
- ・西日本から東日本に停滞する梅雨前線に向かって、台風第2号からの非常に暖かく湿った空気が流れ込んでいるため、香川県では大気の状態が不安定となっています。前線は3日朝には東日本太平洋側まで南下する見込みです。
- ・これまでの大雨により地盤の緩んでいる所がありますので、引き続き土砂災害に警戒してください。

【その他】

- ・ありません。

1. 気象情報
※別紙のとおり

2. 県水防対応状況
6月2日 6時33分 県水防本部設置

3. 雨量状況
累計雨量：明神（まんのう町）141mm
川奥（まんのう町）140mm
堀山（高松市）137mm

最大時間雨量：（2日 8～9時）川奥（まんのう町）36mm
（2日 8～9時）明神（まんのう町）36mm
（2日 8～9時）美合（まんのう町）34mm

4. 河川水位状況
避難判断水位以上無し

河川砂防課 担当 藤田 内線 4219 (ダイヤル 087-832-3538)

5. 市町水防本部の設置状況
※別紙のとおり

危機管理課 担当 神田 内線 2484 (ダイヤル 087-832-3190)

6. ダム管理情報
※別紙のとおり

河川砂防課 担当 島田 内線 4237 (ダイヤル 087-832-3541)

7. 通行規制情報
※別紙のとおり

道路課 担当 溝内 内線 4181 (ダイヤル 087-832-3533)

8. 土砂災害警戒情報
なし

9. 被害状況
現時点で被害報告なし

10. その他
現時点で被害報告なし

■注意報・警報発表状況

R5.6.2 22:00現在

様式 2

細分区域		種別	6/2 2:57	6/2 6:33	6/2 7:10	6/2 7:58	6/2 8:14	6/2 8:37	6/2 8:46	6/2 8:53	6/2 9:08	6/2 9:31	6/2 9:47	6/2 10:05	6/2 11:29	6/2 13:54	6/2 14:31	6/2 16:12	6/2 19:48	
一次	二次																			
高松地域	高松市	大雨	○	●	●	●	●	●	●	●	●	●	●	●	●	●	●	●	●	●
		洪水																		
		暴風・強風																		
	直島町	大雨	○	○	○	○	○	○	○	○	○	○	○	○	○	○	○	○	○	○
		洪水																		
		暴風・強風																		
小豆	土庄町	大雨	○	○	○	○	○	○	○	○	○	○	○	○	○	○	○	○	○	
		洪水																		
		高潮																		
	小豆島町	大雨	○	○	○	○	○	○	○	○	○	○	○	○	○	○	○	○	○	
		洪水																		
		暴風・強風																		
東讃	さぬき市	大雨	○	○	○	○	○	○	○	○	○	○	○	○	○	○	○	○	○	
		洪水																		
		暴風・強風																		
	東かがわ市	大雨	○	○	○	○	○	○	○	○	○	○	○	○	○	○	○	○	○	
		洪水																		
		暴風・強風																		
三木町	大雨	○	○	○	○	○	○	○	○	○	○	○	○	○	○	○	○	○		
	洪水																			
	暴風・強風																			
中讃	丸亀市	大雨	○	●	●	●	●	●	●	●	●	●	●	●	●	●	●	●	●	
		洪水																		
		暴風・強風																		
	坂出市	大雨	○	●	●	●	●	●	●	●	●	●	●	●	●	●	●	●	●	
		洪水																		
		暴風・強風																		
	普通寺市	大雨	○	●	●	●	●	●	●	●	●	●	●	●	●	●	●	●	●	
		洪水																		
		暴風・強風																		
	綾川町	大雨	○	○	○	○	○	○	○	○	○	○	○	○	○	○	○	○	○	
		洪水																		
		暴風・強風																		
宇多津町	大雨	○	○	○	○	○	○	○	○	○	○	○	○	○	○	○	○	○		
	洪水																			
	暴風・強風																			
まんのう町	大雨	○	○	○	○	○	○	○	○	○	○	○	○	○	○	○	○	○		
	洪水																			
	暴風・強風																			
琴平町	大雨	○	○	○	○	○	○	○	○	○	○	○	○	○	○	○	○	○		
	洪水																			
	暴風・強風																			
多度津町	大雨	○	○	○	○	○	○	○	○	○	○	○	○	○	○	○	○	○		
	洪水																			
	暴風・強風																			
西讃	観音寺市	大雨	○	○	○	○	○	○	○	○	○	○	○	○	○	○	○	○	○	
		洪水																		
		暴風・強風																		
	三豊市	大雨	○	○	○	○	○	○	○	○	○	○	○	○	○	○	○	○	○	
		洪水																		
		暴風・強風																		
注意報	大雨	16	12	12	10	10	8	8	8	8	8	8	8	2	1	5	7	11	8	
	洪水	0	0	2	4	2	2	2	2	2	2	2	2	2	1	6	6	13	3	
	高潮	0	0	0	0	0	0	0	0	0	0	0	0	0	0	0	0	0	0	
	暴風	0	0	0	0	0	0	0	0	0	0	0	0	0	0	0	0	0	0	
	波浪	0	0	0	0	0	0	0	0	0	0	0	0	0	0	0	0	0	0	
警報	大雨	0	5	5	7	7	9	9	9	9	9	9	9	15	16	12	10	6	5	
	洪水	0	0	0	0	2	2	2	2	2	2	2	2	8	8	8	0	0		
	高潮	0	0	0	0	0	0	0	0	0	0	0	0	0	0	0	0	0		
	暴風	0	0	0	0	0	0	0	0	0	0	0	0	0	0	0	0	0		
	波浪	0	0	0	0	0	0	0	0	0	0	0	0	0	0	0	0	0		

● 警報
○ 注意報

現在時刻
2023/06/02
21:37

観測時刻
2023/06/02
21:00

時刻シフト

<戻る

進む>

シフト幅 24時間

最新

指定

表示間隔

1時間

サブウィンドウ選択

グラフ

経過表

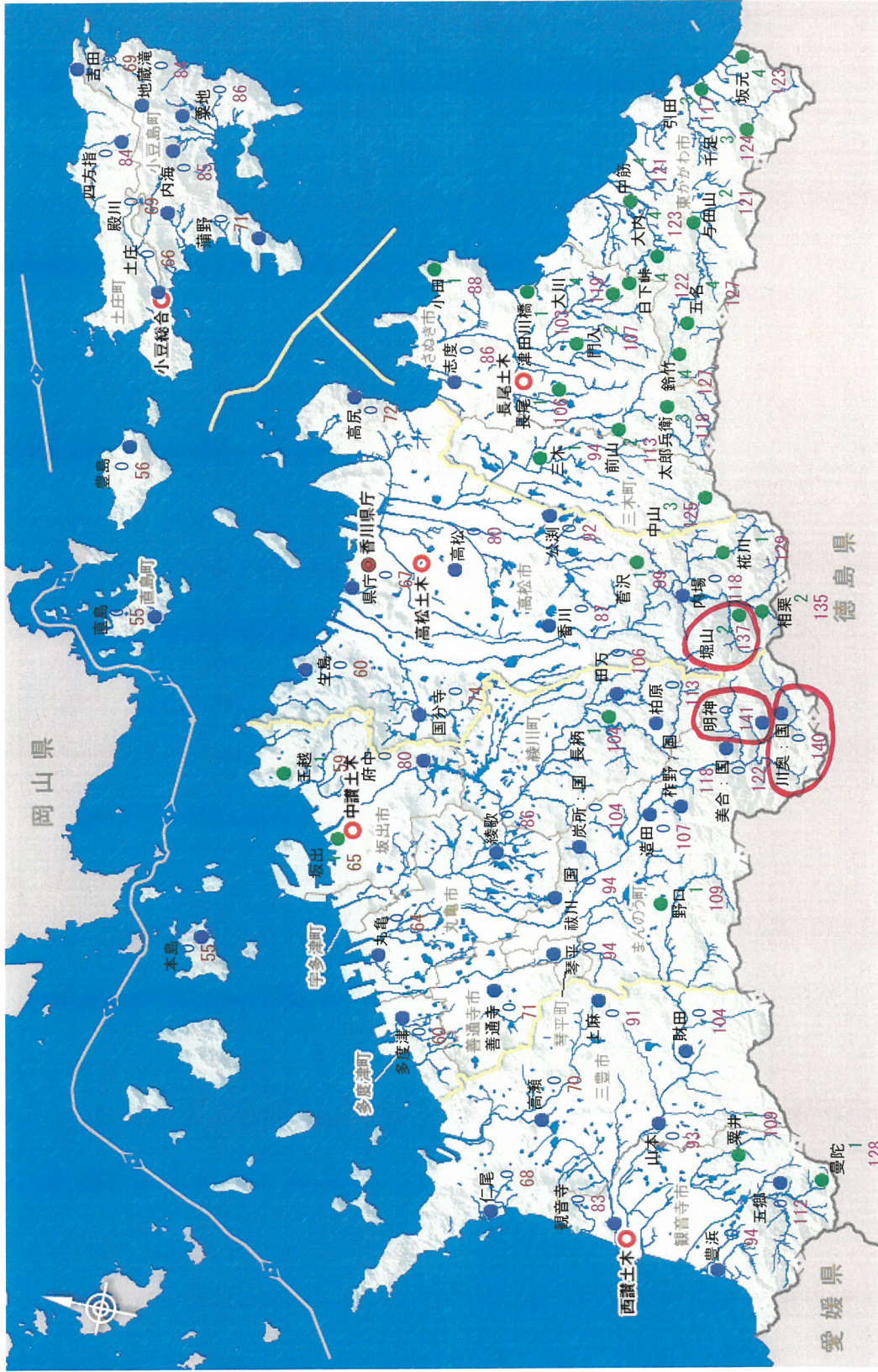
画面選択

雨量概況図

雨量一覧

雨量経過

雨量グラフ



表示内容	雨量(mm)	(5分, 10分, 30分, 時間)	(累計)
観測局名	●	0	0
雨量(mm)	●	1 ~ 9	1 ~ 39
累計(mm)	●	10 ~ 19	40 ~ 79
	●	20 ~ 39	80 ~ 149
	●	40以上	150以上

現在時刻
2023/06/02
21:36

観測時刻
2023/06/02
21:00

時刻シフト

<戻る 進む>

シフト幅 24時間

最新 指定

表示間隔

1時間

エリア選択

東讃地区

サブウィンドウ選択

グラフ 経過表

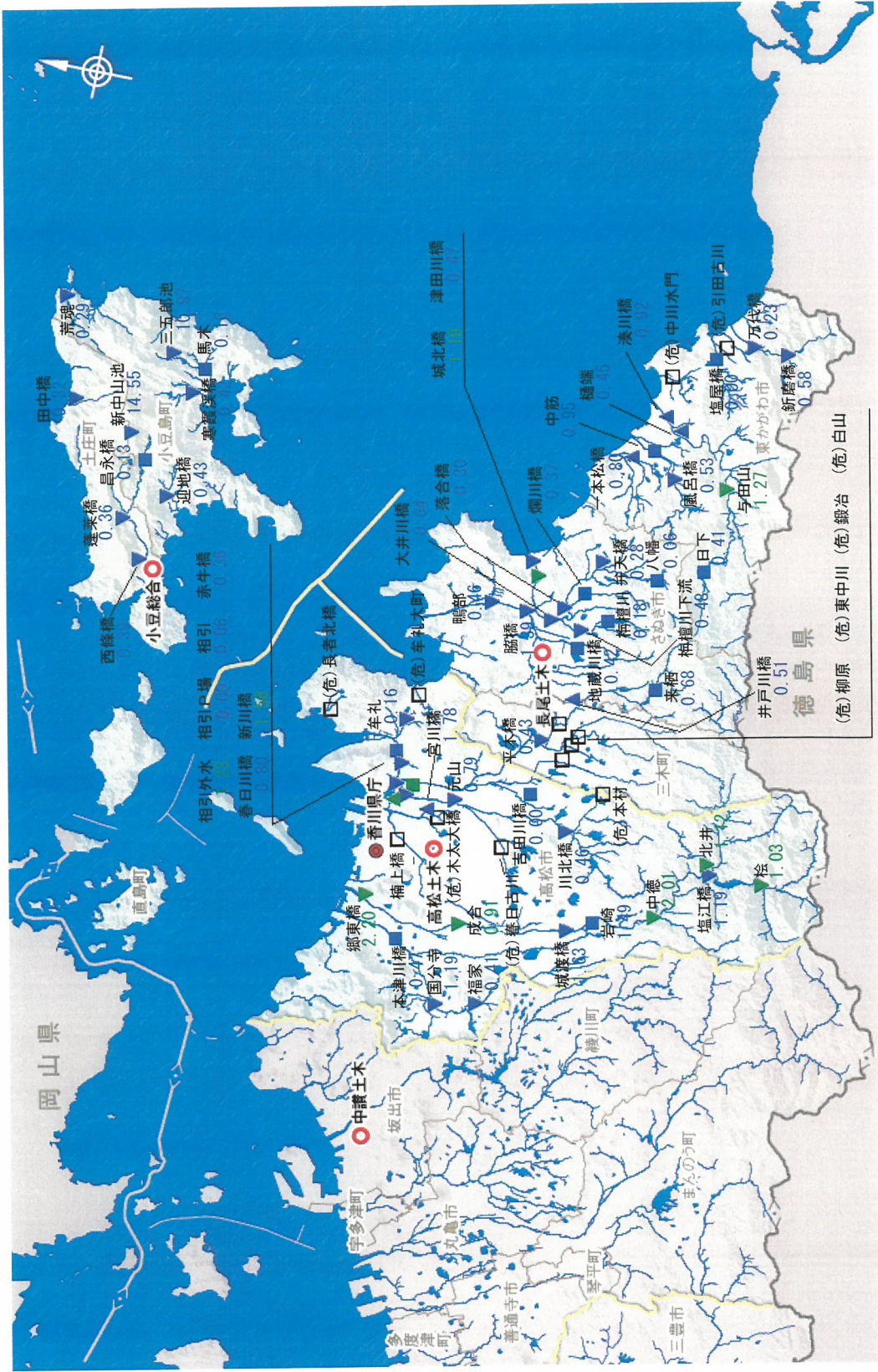
画面選択

雨水グラフ

水位経過

水位一覧

水位概況図



- 表示内容
- 観測局名
 - 水位 (m)
- 水位 (m)
- 上昇
 - 一定
 - 下降
- 水防団待機水位未満
 - 水防団待機水位以上
 - はん濫注意水位以上
 - 避難判断水位以上
 - はん濫危険水位以上
 - 堤防高水位以上
- 黒い太線マークは危機管理型水位計

現在時刻

2023/06/02

21:36

観測時刻

2023/06/02

21:00

時刻シフト

<戻る

進む>

シフト幅 24時間

最新

指定

表示間隔

1時間

エリア選択

西讃地区

サブウィンドウ選択

グラフ 経過表

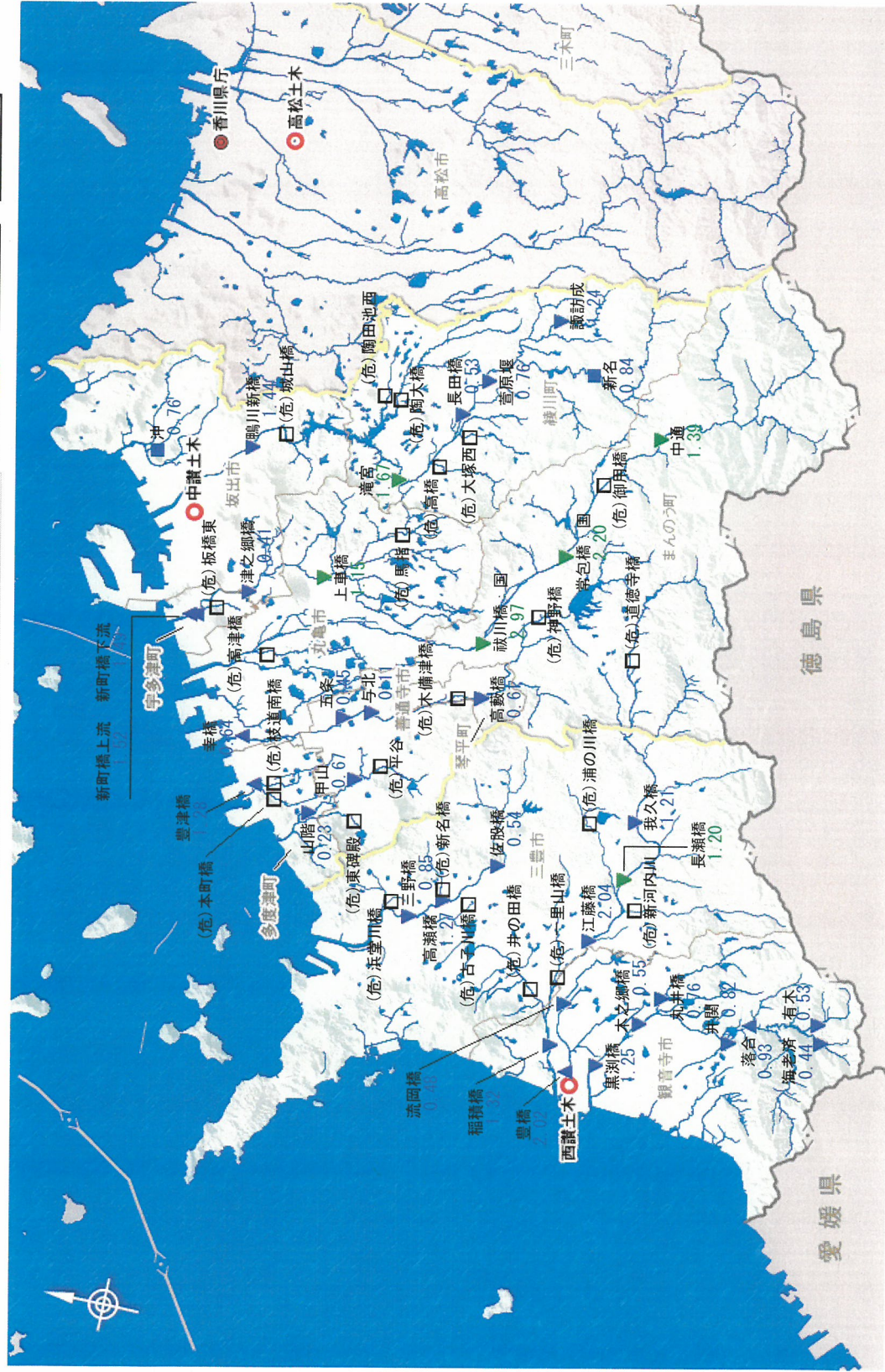
画面選択

水位概況図

雨水グラフ

水位経過

水位一覧



表示内容

観測局名

水位 (m)

水位 (m)

上昇 一定 下降

- ▲ 水防団待機水位未満
 - ▲ 水防団待機水位以上
 - ▲ はん瀝注意水位以上
 - ▲ 避難判断水位以上
 - ▲ はん瀝危険水位以上
 - ▲ 堤防高水位以上
- 黒い太線マークは危機管理型水位計

異常気象等による通行規制区間

- 四国地方整備局地域道路課
- 香川県警交通管制センター
- 香川県国道事務所道路管理第一課
- 四国ブロック道路情報センター
- 日本道路交通情報センター(高松センター)

- 徳島県道路整備課
- 愛媛県道路維持課
- 西日本高速(株)四国支社
- 日本道路交通情報センター(西日本高速高松)

・香川県土木部道路課
087-832-3532

・(公財)日本道路交通情報センター
087-862-3301

香川県土木部駐在
令和5年6月2日 22時00分

現在

様式8

土 木 高 松	区 分	番 号		路 線	規 制 区 間		規 制 原 因	規 制 状 況			時 間	被 害 状 況 (有無)		備 考			
		内 番 号	外 番 号		起 点 側 地 先 名	終 点 側 地 先 名		区 間 延 長 (km)	内 (切 替 前) 容 (現 在)	上 下 別		迂 回 路 (有 無)	開 始 日 時 刻		解 除 日 時 刻	人 身	物 損
	1		外	塩江香川高 松自転車道 線	269		高松市勅使町 高松市郷東町	2	冠水の恐 れ	全面通行止	上下						
	2		内	国道438号	438		仲多度郡まんのう町川東 仲多度郡まんのう町川東	1.7	事前規制	全面通行止	上下						
	3		内	勝浦三野線	108		仲多度郡まんのう町勝浦 仲多度郡まんのう町勝浦 (県境)	5.5	事前規制	全面通行止	上下						
	4		内	久保谷塩江 線	154		仲多度郡まんのう町川東 仲多度郡まんのう町川東	2.1	事前規制	全面通行止	上下						
	5		外	丸亀琴平観 音寺自転車 道線	270		丸亀市土器町西 丸亀市川西町南	4	冠水の恐 れ	全面通行止	上下						
	6		内	丸亀三好線	4		仲多度郡まんのう町塩入 仲多度郡まんのう町七箇 (県境)	7.1	事前規制	全面通行止	上下						
	7		内	大滝上西線	153		高松市塩江町上西甲 高松市塩江町上西甲	9.3	事前規制	全面通行止	上下						
	8		外	丸亀琴平観 音寺自転車 道線	270		三豊市山本町 観音寺市村黒町	4.4	冠水の恐 れ	全面通行止	上下						
	9		外	塩江屋島西 線	30		高松市亀田南町 高松市亀田南町	0.4	冠水	全面通行止 解除	上下			6月2日 16:00			無
	10		外	国道377号	377		東かがわ市入野山 東かがわ市入野山	0.1	土砂流出	片側交互通行 解除	下			6月2日 17:40			無

ダム洪水調節速報

6月2日 22時時点

ダム名	水系名	河川名	調節方式 (自然/ゲート)	所在地 (市町名)	計最高水 流量	計最大 放流量	洪水量	貯水位			有効貯水容量 (A) (千m3)	洪水調節容量 (B) (千m3)	警戒体制 上段:開始 下段:終了	洪水量到達	状況	ゲートからの 放流開始 上段:予定 中段:実績 下段:終了	洪水調節開始	異常洪水時防災 操作終了	異常洪水時防災 操作開始 (ゲート閉鎖/非常用 洪水放流)	洪水調節終了
								現在の 貯水位 (m)	洪水貯留 標準水位 (平時最高 貯水位) (m)	異常洪水時 防災操作 水位 (m)										
千足	馬場川	千足川	自然	東かがわ市	140	25	20	125.13	129.0	-	1,690	790								
五名	湊川	湊川	ゲート	東かがわ市	150	90	80	145.35	146.0	144.9	536	0	2日11:20 (2日16:30)			2日13:00 (2日13:00) 【2日16:30】				
大内	与田川	横松川	ゲート	東かがわ市	48	19	8	58.25	62.2	62.5	904	104								
大川	津田川	津田川	ゲート	さぬき市	60	25	7	116.44	118.7	120.6	640	190	2日11:30 (2日16:30)							
門入	津田川	新津川	自然	さぬき市	60	20	10	86.32	100.2	-	2,780	660								
前山	鴨部川	鴨部川	ゲート	さぬき市	128	42	10	132.74	137.0	141.1	1,830	810								
内場	香取川	内場川	ゲート	高松市	420	140	90	258.49	258.5	259.1	7,975	775	2日9:25		貯水位維持放流中	2日11:15 (2日11:15)				
内海	別当川	別当川	自然	小豆島町	130	85	20	70.62	70.0	-	915	580	2日10:30 (2日14:40)							
殿川	佐法川	殿川	ゲート	小豆島町	113	53	18	161.59	164.0	163.7	620	40	2日10:00 (2日15:15)							
粟地	安田大川	安田大川	自然	小豆島町	65	24	20	63.21	66.3	-	700	200								
吉田	吉田川	吉田川	自然	小豆島町	140	76	32	110.43	109.5	-	2,100	810	2日11:20 (2日14:00)							
長柄	綾川	綾川	ゲート	綾川町	470	260	22	123.11	123.5	123.3	4,110	310	2日9:05	2日9:20	洪水量以下に低下	2日9:45 (2日9:55)	2日9:20			2日15:32
田万	綾川	田万川	自然	綾川町	95	30	18	175.10	174.1	-	1,450	1,050								
五郷	杵田川	前田川	ゲート	観音寺市	180	76	18	189.66	189.5	190.5	2,250	400	2日9:00	2日9:10	洪水量以下に低下	2日9:30 (2日9:30)	2日9:10			2日15:40
栗井	杵田川	栗井川	自然	観音寺市	41	21	8	210.66	210.0	-	540	290	2日10:40 (2日16:20)							
府中	綾川	綾川	-	坂出市	1,250	1,250	150	31.44	32.0	-	8,000	-	2日7:00		貯水位維持放流中	2日9:30 (2日9:30)				
花川	香取川	花川	-	高松市	190	100	16	346.36	352.0	-	10,290	2,760	2日9:40							

注)下線部は、前回からの変更箇所を示す。

一般被害集計表

様式13

令和5(2023)年6月2日 22時00分 現在

1 主な被害状況等

	水防本部		災害対策本部		人的被害(人)				住家被害(棟)					非住家被害(棟)	
	設置	解散	設置	解散	死者	行方不明	負傷者		全壊	半壊	一部破損	床上浸水	床下浸水	公共建物	その他
							重傷	軽傷							
高松市	6月2日06:33														
丸亀市	6月2日06:33	6月2日16:12													
坂出市	6月2日06:33	6月2日14:31													
普通寺市	6月2日06:33	6月2日16:50													
観音寺市	6月2日07:58														
さぬき市	6月2日11:29	6月2日19:48													
東かがわ市															
三豊市	6月2日07:58														
土庄町	6月2日10:05	6月2日14:31													
小豆島町	6月2日10:05	6月2日12:54													
三木町	6月2日10:05														
直島町	6月2日10:05	6月2日12:54													
宇多津町	6月2日10:05	6月2日12:54													
綾川町	6月2日09:31	6月2日16:20													
琴平町	6月2日08:37	6月2日16:12													
多度津町	6月2日06:33	6月2日12:54													
まんのう町	6月2日08:40														
計	16	11	0	0	0	0	0	0	0	0	0	0	0	0	0

2 特記事項

【避難情報】

・別添「令和5年6月2日の大雨に伴う避難情報」のとおり

※被害や避難情報は、21時45分までに県へ報告があり確認できた情報を記載しています。特に避難指示等の住民発令は、防災行政無線等での住民への周知を最優先させるため、市町から県への報告が遅れる場合もありますので、御理解ください。

令和5年6月2日の大雨に伴う避難情報
<避難所情報詳細>

2023(令和5)年6月2日22時00分 現在

市町名	避難所名	避難世帯数	避難人数	備考
三木町	三木町防災センター	0	0	
	老人福祉会館あけぼの荘	0	0	
	旧神山小中学校	0	0	
	旧小叢小中学校	0	0	
	小計	0	0	
まんのう町	琴南農村環境改善センター	0	0	
	琴南公民館	0	0	
	琴南総合センター	0	0	
	長炭地区活性化センター	0	0	
	吉野公民館	0	0	
	神野公民館	0	0	
	四条公民館	0	0	
	高篠公民館	0	0	
	仲南公民館	0	0	
	小計	0	0	
合計		0	0	

<避難所情報>

市町名	開設中の 避難所数(※)	避難世帯数人数集計		備考
		避難 世帯数	避難 人数	
高松市	0	0	0	
丸亀市	0	0	0	
坂出市	0	0	0	
善通寺市	0	0	0	
観音寺市	0	0	0	
さぬき市	0	0	0	
東かがわ市	0	0	0	
三豊市	0	0	0	
土庄町	0	0	0	
小豆島町	0	0	0	
三木町	4	0	0	別紙「避難情報」のとおり避難情報発令中
直島町	0	0	0	
宇多津町	0	0	0	
綾川町	0	0	0	
琴平町	0	0	0	
多度津町	0	0	0	
まんのう町	9	0	0	別紙「避難情報」のとおり避難情報発令中
計	13	0	0	

※開設中の避難所情報は、『かがわ防災Webポータル』(<https://www.bousai-kagawa.jp/>)で公表し、随時、最新情報に更新されています。

市町名	地区名	【警戒レベル5】緊急安全確保			【警戒レベル4】避難指示			【警戒レベル3】高齢者等避難			
		発令日時	解除日時	対象 世帯数 人数	発令日時	解除日時	対象 世帯数 人数	発令日時	解除日時	対象 世帯数 人数	
高松市	国分寺北部地区(本津川浸水想定区域)			0			0	06/02 11:00	06/02 14:31	1,556	3,431
	国分寺南部地区(本津川浸水想定区域)			0			0	06/02 11:00	06/02 14:31	2,010	4,731
	丸亀地区(本津川浸水想定区域)			0			0	06/02 11:00	06/02 14:31	716	1,552
	香西地区(本津川浸水想定区域)			0			0	06/02 11:00	06/02 14:31	2,544	5,153
	榑緑地区(本津川浸水想定区域)			0			0	06/02 11:00	06/02 14:31	114	278
丸亀市	弦打地区(本津川浸水想定区域)			0			0	06/02 11:00	06/02 14:31	2,567	4,864
	小計			0			0	06/02 09:40	06/02 14:31	9,507	20,009
坂出市	大森川治川の区域(飯山地区)			0			0	06/02 09:40	06/02 14:31	450	1,300
	小計			0			0			0	0
普通市	与北地区			0			0	06/02 09:08	06/02 15:15	500	2,000
	南部地区(宮北地区を除く)			0			0	06/02 09:08	06/02 15:15	800	3,200
	西部地区			0			0	06/02 09:08	06/02 15:15	700	2,800
	吉原地区			0			0	06/02 09:08	06/02 15:15	700	2,800
	小計			0	06/02 09:08	06/02 16:12	69	06/02 09:00	06/02 14:31	2,700	10,800
観音寺市	流圃町五十石地区			0			0	06/02 09:00	06/02 14:31	18	33
	高寄地区・栗井町奥谷地区・五郷地区・萩原地区の高尾・木造・紀伊地区の池ノ内・宮前、和田地区の野々池・大坪・院内・本村・箕浦地区			0			0	06/02 09:00	06/02 17:00	2,668	6,287
さぬき市	小計			0			0	06/02 14:00	06/02 19:00	2,686	6,320
	多和			0			0	06/02 14:00	06/02 19:00	200	383
東かがわ市	小計			0			0			334	648
	小計			0			0			0	0
三豊市	小計			0			0			0	0
	小計			0			0			0	0
土庄町	小計			0			0			0	0
	小計			0			0			0	0
小豆島町	小計			0			0			0	0
	小計			0			0			0	0
三木町	小計			0			0	06/02 12:25		11,979	27,213
	小計			0			0	06/02 12:25		11,979	27,213
直島町	小計			0			0			0	0
	小計			0			0			0	0
宇多津町	小計			0			0			0	0
	小計			0			0			0	0
綾川町	東分地区			0			0	06/02 09:31	06/02 16:20	156	442
	粉所西部地区			0			0	06/02 09:31	06/02 16:20	109	259
	粉所東地区			0			0	06/02 09:31	06/02 16:20	174	507
	山田上地区			0			0	06/02 09:31	06/02 16:20	362	1,010
	山田下地区			0			0	06/02 09:31	06/02 16:20	466	1,383
琴平町	羽床上地区			0			0	06/02 09:31	06/02 16:20	559	1,331
	西分地区			0			0	06/02 09:31	06/02 16:20	256	579
多度津町	小計			0			0	06/02 11:00	06/02 16:20	2,082	5,511
	小計			0			0	06/02 11:00	06/02 16:20	4,192	8,407
まんのう町	山内			0			0	06/02 11:00	06/02 12:54	831	1,722
	小計			0			0	06/02 10:10		831	1,722
全境	小計			0			0	06/02 10:10		7,451	17,480
	小計			0			0			42,212	99,410