

気象情報及び水防状況

(河川砂防課 内線 4219

ダイヤル 087-832-3543)

平成 30 年 10 月 1 日 16 時 00 分現在

平成 30 年台風第 24 号による大雨について (第 20 報) (最終報)

【台風第 24 号について】

○台風第 24 号は、9 月 30 日夜のはじめ頃にかけて香川県に最も接近し、30 日 20 時頃に和歌山県田辺市付近に上陸しました。その後、北上し、10 月 1 日 12 時 50 分に温帯低気圧に変わりました。

○この台風に関する本県における気象情報及び水防状況は、以下のとおりです。

1. 気象情報

※別紙のとおり

2. 県水防対応状況

9 月 30 日 6 時 20 分 県水防本部設置

10 月 1 日 16 時 00 分 県水防本部解散

3. 雨量状況

累計雨量：千足^{せんぞく}（東かがわ市川股^{かわまた}）258 mm与田山^{よたやま}（東かがわ市与田山^{よたやま}）232 mm大内^{おおうち}（東かがわ市水主^{みずし}）224 mm最大時間雨量：(30 日 18～19 時) 千足^{せんぞく}（東かがわ市川股^{かわまた}）43 mm(30 日 14～15 時) 三木^{みき}（三木町氷上^{ひかみ}）38 mm(30 日 15～16 時) 与田山^{よたやま}（東かがわ市与田山^{よたやま}）36 mm

4. ダム管理情報

※別紙のとおり

放流中

長柄ダム、府中ダム

河川砂防課 担当 大川 内線 4236
(ダイヤル 087-832-3542)

5. 市町水防本部の設置解散状況

※別紙のとおり

危機管理課 担当 大川 内線 2475
(ダイヤル 087-832-3183)

6. 避難情報

※別紙のとおり

危機管理課 担当 大川 内線 2475
(ダイヤル 087-832-3183)

7. 通行規制情報

※別紙のとおり

道路課 担当 王尾 内線 4183
(ダイヤル 087-832-3533)

8. 被害情報

(1) 一般被害 (人的・住家等)

【人的】

- ・ 負傷者 (軽傷) 1名

危機管理課 担当 大川 内線 2475
(ダイヤル 087-832-3183)

【住家】

- ・ 高松市宮脇町2丁目で住家3棟が床上浸水、住家12棟が床下浸水

【非住家】

- ・ さぬき市寒川町で空き家1棟の倒壊

(2) 公共土木施設被害

①県	河川	3箇所	約	1,550万円
	道路	7箇所	約	2億115万円
	公園	3箇所	約	850万円
	港湾	2箇所	約	80万円
②市町	道路	3箇所	約	2,600万円

河川砂防課 担当 角谷 内線 4221
(ダイヤル 087-832-3543)

県・市町合計 18箇所 約 2億5,195万円
※別紙のとおり

(3) 農林水産被害

①農林水産物被害	2,398万円
②農林水産施設等被害	302万円

※別紙のとおり

【全体に関すること】
農政課 担当 葛西 内線 3734
(ダイヤル 087-832-3392)
【被害の詳細に関すること】
別紙に担当課を記載

(4) 県有施設被害等

【教育委員会】

- ・ 県総合運動公園サッカー・ラグビー場
観覧席屋根の落下 (2カ所)
西側：約5m×約5m
東側：約5m×約2.5m

教育委員会 担当 和田 内線 5327
保健体育課 (ダイヤル 087-832-3761)

【農政水産部】

畜産試験場 (木田郡三木町大字下高岡 2706)

- ・ 敷地内の法面の土砂崩れ1箇所
幅11m×高さ12m
- ・ 洗浄室の屋根の破損

畜産課 担当 田淵 内線 3822
(ダイヤル 087-832-3427)

【環境森林部】

香川県環境保健研究センター

(高松市朝日町五丁目3-105)

- ・ 雨漏りによる漏水及び天井ボードの一部剥離

環境保健研究センター 担当 植村
(ダイヤル 087-825-3209)

香川の保存木「牟礼小学校のユーカリ」の倒壊

みどり保全課 担当 香川 内線 2901
(ダイヤル 087-832-3462)

9. 交通機関運行状況

※別紙のとおり

交通政策課 担当 岡野 内線 2216
(ダイヤル 087-832-3156)

10. その他

- ・ 県内の市町は、安全確認のうえ、全ての避難勧告を解除し、12時に全ての市町で水防本部を解散しました。このことから、県水防本部を16時に解散します。
- ・ 被害報告については、10月2日（火）16時頃を予定しています。

河川砂防課 担当 角谷 内線 4221
(ダイヤル 087-832-3543)

■注意報・警報発表状況

細分区域		種類	9/29	9/30	9/30	9/30	9/30	9/30	9/30	9/30	10/1	10/1	10/1
一次	二次		18:14	6:17	9:13	13:22	17:51	22:05	22:52	23:56	0:21	2:58	6:09
高松地域	高松市	大雨	○	○	●	●	●	●	○	○	○	解除	解除
		洪水		○	○	●	●	○	○	○	解除		
		高潮		○	○	○	○	解除					
		暴風・強風	○	●	●	●	●	○	○	○	○	○	解除
		波浪	○	●	●	●	●	○	○	○	○	○	解除
	直島町	大雨	○	○	○	○	○	○	○	○	解除		
		洪水		○	○	○	○	○	解除				
		高潮		○	○	○	○	○	○	○	○	○	○
		暴風・強風	○	●	●	●	●	○	○	○	○	○	解除
		波浪	○	●	●	●	●	○	○	○	○	○	解除
小豆	土庄町	大雨	○	○	●	●	●	○	○	○	○	○	解除
		洪水		○	○	○	○	○	○	○	○	○	○
		高潮		○	○	○	○	○	○	○	○	○	○
		暴風・強風	○	●	●	●	●	○	○	○	○	○	○
		波浪	○	●	●	●	●	○	○	○	○	○	○
	小豆島町	大雨	○	○	○	○	○	○	○	○	○	○	○
		洪水		○	○	○	○	○	○	○	○	○	○
		高潮		○	○	○	○	○	○	○	○	○	○
		暴風・強風	○	●	●	●	●	○	○	○	○	○	○
		波浪	○	●	●	●	●	○	○	○	○	○	○
東讃	さぬき市	大雨	○	○	●	●	●	○	○	○	○	○	○
		洪水		○	○	○	○	○	○	○	○	○	○
		高潮		○	○	○	○	○	○	○	○	○	○
		暴風・強風	○	●	●	●	●	○	○	○	○	○	○
		波浪	○	●	●	●	●	○	○	○	○	○	○
	東かがわ市	大雨	○	○	○	○	○	○	○	○	○	○	○
		洪水		○	○	○	○	○	○	○	○	○	○
		高潮		○	○	○	○	○	○	○	○	○	○
		暴風・強風	○	●	●	●	●	○	○	○	○	○	○
		波浪	○	●	●	●	●	○	○	○	○	○	○
	三木町	大雨	○	○	○	○	○	○	○	○	○	○	○
		洪水		○	○	○	○	○	○	○	○	○	○
		高潮		○	○	○	○	○	○	○	○	○	○
		暴風・強風	○	●	●	●	●	○	○	○	○	○	○
		波浪	○	●	●	●	●	○	○	○	○	○	○
中讃	丸亀市	大雨	○	○	●	●	●	○	○	○	○	○	○
		洪水		○	○	○	○	○	○	○	○	○	○
		高潮		○	○	○	○	○	○	○	○	○	○
		暴風・強風	○	●	●	●	●	○	○	○	○	○	○
		波浪	○	●	●	●	●	○	○	○	○	○	○
	坂出市	大雨	○	○	○	○	○	○	○	○	○	○	○
		洪水		○	○	○	○	○	○	○	○	○	○
		高潮		○	○	○	○	○	○	○	○	○	○
		暴風・強風	○	●	●	●	●	○	○	○	○	○	○
		波浪	○	●	●	●	●	○	○	○	○	○	○
	善通寺市	大雨	○	○	○	○	○	○	○	○	○	○	○
		洪水		○	○	○	○	○	○	○	○	○	○
		高潮		○	○	○	○	○	○	○	○	○	○
		暴風・強風	○	●	●	●	●	○	○	○	○	○	○
		波浪	○	●	●	●	●	○	○	○	○	○	○
	綾川町	大雨	○	○	○	○	○	○	○	○	○	○	○
		洪水		○	○	○	○	○	○	○	○	○	○
		高潮		○	○	○	○	○	○	○	○	○	○
		暴風・強風	○	●	●	●	●	○	○	○	○	○	○
		波浪	○	●	●	●	●	○	○	○	○	○	○
宇多津町	大雨	○	○	○	○	○	○	○	○	○	○	○	
	洪水		○	○	○	○	○	○	○	○	○	○	
	高潮		○	○	○	○	○	○	○	○	○	○	
	暴風・強風	○	●	●	●	●	○	○	○	○	○	○	
	波浪	○	●	●	●	●	○	○	○	○	○	○	
まんのう町	大雨	○	○	○	○	○	○	○	○	○	○	○	
	洪水		○	○	○	○	○	○	○	○	○	○	
	高潮		○	○	○	○	○	○	○	○	○	○	
	暴風・強風	○	●	●	●	●	○	○	○	○	○	○	
	波浪	○	●	●	●	●	○	○	○	○	○	○	
琴平町	大雨	○	○	○	○	○	○	○	○	○	○	○	
	洪水		○	○	○	○	○	○	○	○	○	○	
	高潮		○	○	○	○	○	○	○	○	○	○	
	暴風・強風	○	●	●	●	●	○	○	○	○	○	○	
	波浪	○	●	●	●	●	○	○	○	○	○	○	
多度津町	大雨	○	○	○	○	○	○	○	○	○	○	○	
	洪水		○	○	○	○	○	○	○	○	○	○	
	高潮		○	○	○	○	○	○	○	○	○	○	
	暴風・強風	○	●	●	●	●	○	○	○	○	○	○	
	波浪	○	●	●	●	●	○	○	○	○	○	○	
西讃	観音寺市	大雨	○	○	○	○	○	○	○	○	○	○	○
		洪水		○	○	○	○	○	○	○	○	○	○
		高潮		○	○	○	○	○	○	○	○	○	○
		暴風・強風	○	●	●	●	●	○	○	○	○	○	○
		波浪	○	●	●	●	●	○	○	○	○	○	○
	三豊市	大雨	○	○	○	○	○	○	○	○	○	○	○
		洪水		○	○	○	○	○	○	○	○	○	○
		高潮		○	○	○	○	○	○	○	○	○	○
		暴風・強風	○	●	●	●	●	○	○	○	○	○	○
		波浪	○	●	●	●	●	○	○	○	○	○	○
注意報	大雨		17	17			8	14	13	14			
	洪水			12	17	3	3	10	12	4	3		
	高潮			6	6	6							
	強風	17						17	17	17	17		
	波浪	12						12	12	12	12	12	
警報	大雨			17	16	17	9	3	1				
	洪水				13	14	4						
	高潮												
	暴風		17	17	17	17							
	波浪		12	12	12	12							

○ 注意報

● 警報

10月1日 15 時時点

ダム名	水系名	河川名	調節方式 <small>(自然orゲート)</small>	所在地 <small>(市町名)</small>	計画高水 流量 m3/s	計画最大 放流量 m3/s	洪水量 m3/s	貯水位			有効貯水容量 (A) (千m3)	洪水調節容量 (B) (千m3)	警戒体制	洪水量到達	状況	ゲートからの 放流開始 上段: 予定 下段: (実績)	洪水調節開始	異常洪水時防災 操作開始 <small>(ゲートレスは非常用 洪水吐放流)</small>	異常洪水時防災 操作終了	洪水調節終了
								現在の 貯水位 (m)	洪水貯留 準備水位 <small>(平常時最高 貯水位)</small> (m)	異常洪水時 防災操作 水位 (m)										
千足	馬宿川	千足川	自然	東かがわ市	140	25	20	126.11	125.0	—	1,690	1,150	30日14:15 1日2:14解除	30日18:40 30日22:50低下			30日18:40			30日22:50
五名	湊川	湊川	ゲート	東かがわ市	150	90	80	138.99	139.6	144.9	536	351	30日13:30 1日10:50解除			30日14:30 (30日14:30) 1日10:50終了				
大内	与田川	榎松川	ゲート	東かがわ市	48	19	8	59.09	60.0	62.5	904	330	30日14:25 1日5:28解除	30日16:00 30日21:20低下		30日17:30 (30日20:00) 1日5:28終了				
大川	津田川	津田川	ゲート	さぬき市	60	25	7	115.77	115.8	120.6	640	350	30日13:50 1日2:15解除	30日15:50 30日22:20低下		30日16:00 (30日16:00) 1日2:10終了	30日16:10			30日22:20
門入	津田川	栴檀川	自然	さぬき市	60	20	10	100.04	99.6	—	2,780	760	30日13:50 30日23:50解除	30日17:50 30日20:30低下			30日19:20			30日20:30
前山	鴨部川	鴨部川	ゲート	さぬき市	128	42	10	134.74	(137.0)	141.1	1,830	1,350	30日13:50 1日7:00解除	30日14:40 1日1:10低下		30日15:00 (30日15:10) 1日7:03終了	30日15:30			1日0:00
内場	香東川	内場川	ゲート	高松市	420	140	90	254.30	254.4	259.1	7,975	2,500	30日10:10 1日5:30解除	30日18:10 30日22:20低下		30日12:00 (30日12:15) 1日5:25終了	30日20:30			30日22:20
内海	別当川	別当川	自然	小豆島町	130	85	20	70.31	(70.0)	—	915	580	30日15:00 30日22:20解除	30日16:50 30日20:20低下			30日16:50			30日20:20
殿川	伝法川	殿川	ゲート	小豆島町	113	53	18	160.25	(164.0)	163.7	620	300	30日12:20 1日0:00解除	30日17:50 30日21:00低下		30日17:30 (30日17:30) 1日5:50終了	30日17:50			30日21:00
粟地	安田大川	安田大川	自然	小豆島町	65	24	20	63.24	62.9	—	700	380	30日15:00 30日22:20解除							
吉田	吉田川	吉田川	自然	小豆島町	140	76	32	110.11	(109.5)	—	2,100	810	30日15:00 30日22:20解除	30日18:50 30日19:10低下			30日18:50			30日19:10
長柄	綾川	綾川	ゲート	綾川町	470	260	22	120.87	118.2	123.3	4,110	1,940	30日13:10 1日8:00解除	30日14:10 1日1:40低下	貯水位維持放流中	30日17:00 (30日17:00)	30日16:50			1日1:40
田万	綾川	田万川	自然	綾川町	95	30	18	174.72	(174.1)	—	1,450	1,050	30日18:10 30日23:00解除							
五郷	柞田川	前田川	ゲート	観音寺市	180	76	18	182.82	182.6	190.5	2,250	1,300	30日15:05 1日7:20解除	30日15:30 1日1:10低下		30日16:00 (30日16:30) 1日7:16終了	30日16:20			1日1:10
粟井	柞田川	粟井川	自然	観音寺市	41	21	8	210.41	(210.0)	—	540	290	30日16:00 30日22:40解除	30日17:40 30日22:30低下			30日17:40			30日22:30
府中	綾川	綾川	-	坂出市	1,250	1,250	150	31.32	(32.0)	—	8,000	—	30日11:00 1日7:00解除	30日18:10 30日22:50低下	貯水位維持放流中	30日15:30 (30日15:30)				

注) 下線部は、前回からの変更箇所を示す。

一般被害集計表

様式13

平成30年10月1日 16時00分 現在

1 主な被害状況等

	水防本部		災害対策本部		人的被害(人)			住家被害(棟)					非住家被害(棟)		
	設置	解散	設置	解散	死者	行方不明	負傷者		全壊	半壊	一部破損	床上浸水	床下浸水	公共建物	その他
							重傷	軽傷							
高松市	9月30日6:17	10月1日11:30										3	12		
丸亀市	9月30日6:17	9月30日22:52													
坂出市	9月30日6:17	9月30日22:52						1							
善通寺市	9月30日9:13	9月30日22:52													
観音寺市	9月30日6:17	9月30日23:56													
さぬき市	9月30日6:17	9月30日22:15													1
東かがわ市	9月30日6:17	9月30日22:05													
三豊市	9月30日6:17	10月1日7:00													
土庄町	9月30日6:17	9月30日22:50													
小豆島町	9月30日6:17	9月30日22:05													
三木町	9月30日6:17	9月30日22:52													
直島町	9月30日6:17	9月30日23:00													
宇多津町	9月30日6:17	9月30日22:25													
綾川町	9月30日6:17	9月30日22:52													
琴平町	9月30日6:17	9月30日22:52													
多度津町	9月30日6:17	9月30日22:52													
まんのう町	9月30日6:17	10月1日00:21													
計	17							1				3	12		1

2 特記事項

【避難情報】

- ・別添「平成30年台風第24号による大雨に伴う避難情報」のとおり
- ・別添の避難所(指定避難所、指定緊急避難場所)以外への避難者
高松市0名(男木島コミュニティセンター0名)

【人的被害】

- ・坂出市江尻町の駐車場で90代男性が、風にあおられ転倒(軽傷)

【住家被害】

- ・高松市宮脇町2丁目で住家3棟が床上浸水、住家12棟が床下浸水

【非住家被害】

- ・さぬき市寒川町で空家1棟の倒壊

平成30年台風第24号による大雨に伴う避難情報
 <避難勧告等>

平成30年10月1日12時00分 現在

市町名	地区名	避難指示(緊急)				避難勧告				避難準備・高齢者等避難開始			
		発令日時	解除日時	対象世帯数	対象人数	発令日時	解除日時	対象世帯数	対象人数	発令日時	解除日時	対象世帯数	対象人数
高松市	避難勧告・指示の地域を除く高松市域										9/30 23:15	186,439	406,583
	本津川沿線の国分寺町新居、福家、新名、柏原、国分					9/30 22:50		1,718	4,178				
	屋島西町浜北自治会		9/30 23:15	27	57								
	屋島(避難指示除)、庵治、牟礼、古高松の山間部					9/30 23:15		6,683	15,304				
	三条町と伏石町の古川沿い					9/30 22:50		57	125				
	平木池の北西部					10/1 11:30		125	275				
	小計			27	57			8,583	19,882			186,439	406,583
丸亀市	本島町、牛島、広島町、手島町及び										9/30 22:45	367	615
	土器町・飯野町・飯山町・綾歌町の山沿いの地区										9/30 22:45	1,023	2,429
	大東川沿いの地区					9/30 22:30		459	1,316				
	小計			0	0			459	1,316			1,390	3,044
坂出市	王越町					9/30 22:52		398	856				
	金山ニュータウンおよびそのふもと					9/30 22:52		56	113				
	坂出市内全域(避難勧告発令区域除く)									9/30 22:52	20,976	50,724	
小計			0	0			454	969			20,976	50,724	
善通寺市	大麻町宮北地区・大麻団地					9/30 22:52		66	198				
	上記を除く市内の山沿・川沿地域									9/30 22:00	13,056	32,357	
小計			0	0			66	198			13,056	32,357	
観音寺市	奥谷地区					9/30 23:56		99	225				
	五郷地区					9/30 23:56		331	833				
	萩原地区の一部(高尾、大造)					9/30 23:56		76	218				
	紀伊地区の一部(池ノ内、宮前)					9/30 23:56		66	202				
	和田地区の一部(野々池、大坪、院内、本村)					9/30 23:56		242	706				
	箕浦地区					9/30 23:56		436	1,146				
	流岡町の一部(五十石地区)					9/30 23:56		18	40				
小計			0	0			1,268	3,370			0	0	
さぬき市	さぬき市内全域					9/30 22:13		20,884	49,063				
	小計			0	0			20,884	49,063			0	0
東かがわ市	東かがわ市内 全域					9/30 22:05		13,921	31,075				
	小計			0	0			13,921	31,075			0	0
三豊市	三豊市内全域(避難勧告発令地域以外)										10/1 07:00	20,102	51,195
	高瀬町麻、二ノ宮地区					10/1 07:00		1,890	4,769				
	山本町神田、河内地区					10/1 07:00		1,230	3,270				
	詫間町荘内地区					10/1 07:00		1,178	2,433				
	仁尾町曾保地区					10/1 07:00		210	582				
	財田町全域					10/1 07:00		1,458	3,911				
小計			0	0			5,966	14,965			20,102	51,195	

市町名	地区名	避難指示(緊急)				避難勧告				避難準備・高齢者等避難開始			
		発令日時	解除日時	対象世帯数	対象人数	発令日時	解除日時	対象世帯数	対象人数	発令日時	解除日時	対象世帯数	対象人数
土庄町	土庄町内全域										9/30 22:05	6,755	14,033
	小計			0	0			0	0			6,755	14,033
小豆島町	小豆島町内全域										9/30 22:14	7,015	14,835
	小計			0	0			0	0			7,015	14,835
三木町	三木町全域										9/30 22:52	10,800	27,359
	朝倉					9/30 21:50		146	320				
	鹿庭					9/30 21:50		350	765				
	小養					9/30 21:50		79	138				
	奥山					9/30 21:50		124	243				
	池戸(風呂谷、深谷)					9/30 21:50		41	88				
	井上(中谷、小谷、小原、立石、戸敷)					9/30 21:50		142	309				
	井戸(南山田、中代)					9/30 21:50		97	207				
	下高岡(駒足、駒足美季の森、白山)					9/30 21:50		247	596				
	上高岡(鴻ノ池)					9/30 21:50		43	116				
田中(高原)					9/30 21:50		29	78					
小計			0	0			1,298	2,860			10,800	27,359	
宇多津町	宇多津町内全域										9/30 23:04	8,517	18,455
	小計			0	0			0	0			8,517	18,455
綾川町	町内全域(避難勧告が発令されている地域以外)										9/30 22:52	9,749	23,852
	本津川周辺の世帯					9/30 22:52		146	358				
	今滝川周辺の世帯					9/30 22:52		40	98				
小計			0	0			186	456			9,749	23,852	
琴平町	琴平町内全域(避難指示発令中の地区を除く)										9/30 22:18	4,295	9,176
	琴平町1241-9から琴平町1241-13	7/6 12:14		7	17								
小計			7	17			0	0			4,295	9,176	
多度津町	多度津町全域										9/30 22:52	10,755	23,471
	小計			0	0			0	0			10,755	23,471
まんのう町	まんのう町全域										10/1 00:21	7,456	18,779
	小計			0	0			0	0			7,456	18,779
計				34	74			53,085	124,154			307,305	693,863

<避難所の状況>

市町名	開設中の避難所数(※)	避難世帯人数集計		備考
		避難世帯数	避難人数	
高松市	0	0	0	
丸亀市	0	0	0	
坂出市	0	0	0	
善通寺市	0	0	0	
観音寺市	0	0	0	
さぬき市	0	0	0	
東かがわ市	0	0	0	
三豊市	0	0	0	
土庄町	0	0	0	
小豆島町	0	0	0	
三木町	0	0	0	
直島町	0	0	0	
宇多津町	0	0	0	
綾川町	0	0	0	
琴平町	1	0	0	
多度津町	0	0	0	
まんのう町	0	0	0	
計		0	0	

※ 開設中の避難所情報は、『かがわ防災Webポータル』(<http://www.bousai-kagawa.jp/>)で公表し、随時、最新情報に更新されています。

異常気象等による通行規制区間

様式8

- 四国地方整備局 地域道路課
- 香川県警 交通管制センター
- 香川河川国道事務所 道路管理第一課
- 四国ブロック道路情報管理センター
- 日本道路交通情報センター(高松センター)
- 徳島県 道路整備課
- 愛媛県 道路維持課
- 西日本高速(株) 四国支社
- 日本道路交通情報センター(西日本高速高松) 宛

・香川県土木部道路課 087-832-3532
 ・(公財)日本道路交通情報センター 087-862-3301
 香川県土木部駐在

平成30年10月1日 16時00分 現在

土 木	区 分	番 号	規制区間		路線 番号	規制区間			規制原因	規制状況						時 間	被害状況(有無)		備 考		
			内 番 号	外 番 号		路線 名	起点側地先名	区間延長 (km)		内 (切替前) 容 (現在)	上下 別	迂回路(有無)	開 始		解 除		人 身	物 損			
													孤立集落	月 日	時刻					月 日	時刻
高松	継続	1			36	高松牟礼線	高松市庵治町5499-1 高松市庵治町5501-1	0.14	路肩崩壊 のおそれ	片側交互通行	上り	無			7月7日	11:30			無	無	7月5日~7日豪雨から継続の規制
高松	継続	2			36	高松牟礼線	高松市庵治町鎌野 高松市庵治町鎌野	0.03	崩土	片側交互通行	上下	無			7月8日	13:30			無	無	7月5日~7日豪雨から継続の規制
高松	継続	3			36	高松牟礼線	高松市庵治町篠尾 高松市庵治町篠尾	0.09	崩土	片側交互通行	上下	無			7月8日	13:30			無	無	7月5日~7日豪雨から継続の規制
高松	継続	4			106	穴吹塩江線	高松市安原上東中筋 2065-1地先 高松市安原上東中筋 1646-1地先	0.3	落石	幅員減少	上下	有			7月10日	17:30			無	無	7月5日~7日豪雨から継続の規制
中讃	継続	5			16	高松王越坂 出線	坂出市王越町乃生 坂出市大屋富町	3.2	崩土 →9/30崩 土のおそ れ	全面通行止	上下	有			7月6日	1:00	7月11日	13:00	無	無	7月5日~7日豪雨から継続の規制
										幅員減少					7月11日	13:00	7月29日	7:15			
										事前通行止					7月29日	7:15	7月29日	10:20			
										幅員減少					7月29日	10:20	9月30日	17:00			
										全面通行止					9月30日	17:00					
中讃	継続	6			16	高松王越坂 出線	坂出市王越町木沢 坂出市王越町木沢	1.1	路肩崩壊	片側交互通行 全面通行止	上下	有			7月7日	7:25	7月11日	13:00	無	無	7月5日~7日豪雨から継続の規制
中讃	継続	7			186	大屋富築港 宇多津線	坂出市坂出町 坂出市坂出町	0.45	崩土	車線減少 車線減少	上下	有			7月8日	21:00	7月13日	17:00	無	無	7月5日~7日豪雨から継続の規制
中讃	継続	8			188	城山鴨川線	坂出市府中町6173地先	0.05	路肩崩壊	全面通行止	上下	有			7月7日	14:00			無	無	7月5日~7日豪雨から継続の規制

異常気象等による通行規制区間

様式8

- 四国地方整備局 地域道路課
- 香川県警 交通管制センター
- 香川河川国道事務所 道路管理第一課
- 四国ブロック道路情報管理センター
- 日本道路交通情報センター(高松センター)
- 徳島県 道路整備課
- 愛媛県 道路維持課
- 西日本高速(株) 四国支社
- 日本道路交通情報センター(西日本高速高松) 宛

・香川県土木部道路課 087-832-3532
 ・(公財)日本道路交通情報センター 087-862-3301
 香川県土木部駐在

平成30年10月1日 16時00分 現在

土	区	番	規制区間		路線	規制区間			規制原因	規制状況						被害状況(有無)		備考				
			内	番		路線名	起点側地先名	区間延長 (km)		規制原因	内(切替前) 内容(現在)	上下別	迂回路(有無)		開始		解除		時間	人身	物損	
							終点側地先名						孤立集落	月	日	時刻	月					日
西	讃	19			261	京浜下新田線	三豊市詫間町粟島水尻	0.03	道路陥没	幅員減少	上り	有			7月6日	18:00			無	無	7月5日~7日豪雨から継続の規制	
						三豊市詫間町粟島水尻																
小	豆	20			253	屋形崎小江	小豆郡土庄町小江	0.1	道路陥没	全面通行止	下り	有			7月10日	19:00	9月14日	13:00	無	無	7月5日~7日豪雨から継続の規制	
						片側交互通行	9月14日			13:00												
長	尾	21			264	田面富田西線	さぬき市大川町田面	1.2	路肩崩壊	全面通行止	上下	有			9月4日	16:20			無	無	9月4日台風21号から継続の規制	
						さぬき市大川町南川																
※	長	尾	22	内	26	137	大串鵬部線	さぬき市小田興津	0.8	事前規制	全面通行止	上下	有		9月30日	7:00	10月1日	7:15	24:15	無	無	波浪
							さぬき市小田西浜	解除														
※	高	松	23	内	14	36	高松牟礼線	高松市庵治町鎌野	5.5	事前規制	全面通行止	上下	無		9月30日	7:15	10月1日	6:30	23:15	無	無	波浪
							高松市牟礼町役戸	解除														
高	松	24			269	塩江香川高松自転車道線	高松市勅使町1214-22	4.5	路面冠水のおそれ	全面通行止	上下	無			9月30日	13:00			無	無		
						高松市郷東町125																
中	讃	25			270	丸亀琴平観音寺自転車道線	丸亀市川西町北1667-3地先	1.8	路面冠水のおそれ	全面通行止	上下	無			9月30日	13:50			無	無	土器川河川敷内道路	
						丸亀市川西町南203-1地先																
※	西	讃	26		23	6	込野観音寺線	三豊市山本町河内長野(県境)	6.4	事前規制	全面通行止	上下	有		9月30日	14:10	10月1日	6:40	16:30	無	無	時間雨量
							三豊市山本町河内長野	解除														
※	高	土	27		30	塩江屋島西線	高松市亀田南町	0.4	路面冠水	全面通行止	上下	有			9月30日	15:30	10月1日	1:40	10:10	無	無	
						高松市前田東町	解除															
中	讃	28			24	善通寺大野原線	善通寺市1丁目1-5地先	0.6	路面冠水	全面通行止	上下	有			9月30日	15:15	9月30日	22:40	7:25	無	無	
						善通寺市生野本町2丁目5-3地先	解除															

異常気象等による通行規制区間

様式8

- 四国地方整備局 地域道路課
- 香川県警 交通管制センター
- 香川河川国道事務所 道路管理第一課
- 四国ブロック道路情報管理センター
- 日本道路交通情報センター(高松センター)
- 徳島県 道路整備課
- 愛媛県 道路維持課
- 西日本高速(株) 四国支社
- 日本道路交通情報センター(西日本高速高松) 宛

・香川県土木部道路課 087-832-3532
 ・(公財)日本道路交通情報センター 087-862-3301

香川県土木部駐在

平成30年10月1日 16時00分 現在

土	区	番	規制区間		路線	規制区間			規制原因	規制状況						時間	被害状況(有無)		備考			
			内	番		路線名	起点側地先名	区間延長		規制原因	内(切替前)内容(現在)	上下別	迂回路(有無)	開始			解除			人身	物損	
							番号							番号	番号		(km)	孤立集落				月 日
※	中讃	解除	29		209	善通寺停車場線	善通寺市文京区3丁目1-1地先	0.02	路面冠水	全面通行止	上下	有		9月30日	15:15	9月30日	22:40	7:25	無	無		
							善通寺市文京区3丁目1-1地先							解除								
※	長尾	解除	30	内	4	377	国道377号	さぬき市多和	2.5	事前規制	全面通行止	上下	有		9月30日	15:30	10月1日	7:15	15:45	無	無	時間雨量
								さぬき市多和							解除							
※	長尾	解除	31	内	22	42	小菘前田東線	木田郡三木町小菘下所	9.4	事前規制	全面通行止	上下	有		9月30日	15:30	10月1日	7:15	15:45	無	無	時間雨量
								木田郡三木町朝倉							解除							
※	長尾	解除	32	内	37	263	鹿庭奥山線	木田郡三木町鹿庭	8.2	事前規制	全面通行止	上下	有		9月30日	15:30	10月1日	7:15	15:45	無	無	時間雨量
								木田郡三木町堂ヶ平							解除							
※	長尾	解除	33	内	39	147	太田上町志度線	さぬき市志度八丁地	2.8	事前規制	全面通行止	上下	無		9月30日	16:00	10月1日	7:15	15:15	無	無	時間雨量
								木田郡三木町立石							解除							
※	西讃	解除	34		270	丸亀琴平観音寺自転車道線	観音寺市本大町	2	路面冠水のおそれ	全面通行止	上下	無		9月30日	16:00	10月1日	16:00	24:00	無	無	財田川河川敷内道路	
							三豊市豊中町岡本							解除								
※	長尾	解除	35		135	大串志度線	さぬき市志度1155-2	0.2	その他	全面通行止	上下	無		9月30日	15:40	9月30日	17:40	2:00	無	無	さぬき市水防活動関連(大橋川内水排除)	
							さぬき市志度5367-1							解除								
※	長尾	解除	36	内	9	2	津田川島線	さぬき市大川町田面	4.6	事前規制	全面通行止	上下	有		9月30日	16:15	10月1日	7:15	15:00	無	無	時間雨量
								東かがわ市五名							解除							
※	長尾	解除	37	内	25	136	志度小田津田線	さぬき市小田奥の谷	5.6	事前規制	全面通行止	上下	有		9月30日	16:20	10月1日	7:15	14:55	無	無	時間雨量
								さぬき市津田町津田平畑							解除							
※	小豆	解除	38		31	248	橘大角坂手港線	小豆郡小豆島町安田	4	事前規制	全面通行止	上下	有		9月30日	16:00	10月1日	9:00	17:00	無	無	時間雨量
								小豆郡小豆島町大泊							解除							

異常気象等による通行規制区間

様式8

- 四国地方整備局 地域道路課
- 香川県警 交通管制センター
- 香川河川国道事務所 道路管理第一課
- 四国ブロック道路情報管理センター
- 日本道路交通情報センター(高松センター)
- 徳島県 道路整備課
- 愛媛県 道路維持課
- 西日本高速(株) 四国支社
- 日本道路交通情報センター(西日本高速高松) 宛

・香川県土木部道路課
 ・(公財)日本道路交通情報センター
 香川県土木部駐在

087-832-3532
 087-862-3301

平成30年10月1日 16時00分 現在

土	区	番	規制区間		路線	規制区間			規制原因	規制状況						時間	被害状況(有無)		備考		
			内	番		路線名	起点側地先名	区間延長		規制原因	内(切替前) 内容(現在)	上下別	迂回路(有無)	開始			解除			人身	物損
							番号							番号	番号		(km)	月			
中	讃	解除	39		438	国道438号	丸亀市飯山町川原869地先	0.6	路面冠水	全面通行止	上下	有		9月30日	17:00	9月30日	21:10	4:10	無	無	
							丸亀市飯山町東坂元139地先							解除							
中	讃	解除	40		217	西白方善通寺線	仲多度郡多度津町西白方703-1地先	0.1	路面冠水	全面通行止	上下	有		9月30日	17:30	9月30日	20:30	3:00	無	無	
							仲多度郡多度津町西白方773-1地先							解除							
長	尾	解除	41		42	小菟前田東線	三木町池戸2449-2地先	0.4	路面冠水	全面通行止	上下	有		9月30日	18:00	9月30日	21:30	3:30	無	無	
							三木町池戸2574-2地先							解除							
※	長	尾	解除	42	内	24	148	木田郡三木町広野	5	事前規制	上下	有		9月30日	18:00	10月1日	7:15	13:15	無	無	連続雨量
								木田郡三木町鹿庭						解除							
※	長	尾	解除	43	内	11	3	さぬき市前山字大多和	3.5	事前規制	上下	有		9月30日	18:00	10月1日	7:15	13:15	無	無	連続雨量
								さぬき市多和字額						解除							
高	松	解除	44		36	高松牟礼線	高松市高松町2373-2地先	0.5	路面冠水	全面通行止	上下	有		9月30日	17:50	9月30日	22:00	4:10	無	無	
							高松市高松町2292地先							解除							
高	松	解除	45		43	中徳三谷高松線	高松市多肥下町1182-1地先	0.5	路面冠水	全面通行止	上下	有		9月30日	17:50	9月30日	22:00	4:10	無	無	
							高松市多肥下町1590-3地先							解除							
高	松	解除	46		147	太田上町志度線	高松市多肥下町1585-16地先	0.2	路面冠水	全面通行止	上下	有		9月30日	17:50	9月30日	22:00	4:10	無	無	
							高松市多肥下町1587-11地先							解除							
※	高	松	解除	47	内	35	106	高松市塩江町安原上東	11.5	事前規制	上下	無		9月30日	17:40	10月1日	6:50	13:10	無	無	連続雨量
								高松市塩江町安原上東						解除							
※	高	松	解除	48	内	13	7	高松市塩江町上西甲(県境)	9.7	事前規制	上下	有		9月30日	17:40	10月1日	7:05	13:25	無	無	連続雨量
								高松市塩江町安原上東						解除							

異常気象等による通行規制区間

様式8

- 四国地方整備局 地域道路課
- 香川県警 交通管制センター
- 香川河川国道事務所 道路管理第一課
- 四国ブロック道路情報管理センター
- 日本道路交通情報センター(高松センター)
- 徳島県 道路整備課
- 愛媛県 道路維持課
- 西日本高速(株) 四国支社
- 日本道路交通情報センター(西日本高速高松) 宛

・香川県土木部道路課
 ・(公財)日本道路交通情報センター
 香川県土木部駐在

087-832-3532
 087-862-3301

平成30年10月1日 16時00分 現在

土	区	番	規制区間		路線	規制区間			規制原因	規制状況					時間	被害状況(有無)		備考					
			内	番		路線名	起点側地先名	区間延長		規制原因	内(切替前) 内容(現在)	上下別	迂回路(有無)	開始		解除			人身	物損			
							終点側地先名							(km)		孤立集落	月日				時刻	月日	時刻
※	長尾	解除	59	内	38	122	津田引田線	東かがわ市引田大安戸	4	事前規制	全面通行止	上下	有		9月30日	20:10	10月1日	7:15	11:05	無	無	連続雨量	
							東かがわ市松原小松原				解除												
※	中讃	解除	60			16	高松王越坂出線	坂出市江尻町1307-1地先	0.4	路面冠水	全面通行止	上下	有		9月30日	20:30	10月1日	1:40	5:10	無	無		
							坂出市江尻町1355地先				解除												
※	中讃	解除	61			33	高松善通寺線	坂出市江尻町1304-1地先	0.2	路面冠水	全面通行止	上下	無		9月30日	20:30	10月1日	1:40	5:10	無	無		
							坂出市江尻町1546-4地先				解除												
※	中讃	解除	62	内	7	438	国道438号	仲多度郡まんのう町川東	1.7	事前規制	全面通行止	上下	無		9月30日	20:30	10月1日	8:00	11:30	無	無	連続雨量	
								仲多度郡まんのう町川東			解除												
※	中讃	解除	63	内	16	4	丸亀三好線	仲多度郡まんのう町塩入	7.1	事前規制	全面通行止	上下	有		9月30日	20:30	10月1日	8:00	11:30	無	無	連続雨量	
								仲多度郡まんのう町七箇(県境)			解除												
※	中讃	解除	64	内	28	108	勝浦三野線	仲多度郡まんのう町勝浦	5.5	事前規制	全面通行止	上下	無		9月30日	20:30	10月1日	8:00	11:30	無	無	連続雨量	
								仲多度郡まんのう町勝浦(県境)			解除												
※	中讃	解除	65	内	36	154	久保谷塩江線	仲多度郡まんのう町川東	2.1	事前規制	全面通行止	上下	無		9月30日	20:30	10月1日	8:00	11:30	無	無	連続雨量	
								仲多度郡まんのう町川東			解除												
※	長尾	新規	66			137	大串鴨部線	さぬき市小田苜張東	0.3	路肩崩壊	全面通行止	上下	無								無	無	
								さぬき市小田苜張東			解除				10月1日	7:30							
※	長尾	新規	67			137	大串鴨部線	さぬき市小田	0.02	落石	幅員減少	上下	無								無	無	
								さぬき市小田			解除				10月1日	15:15							
※	高松	新規	68			153	大滝上西線	高松市塩江町上西甲	3.7	倒木	全面通行止	上下	有								無	無	
								高松市塩江町上西甲			解除				10月1日	10:30							

異常気象等による通行規制区間

様式8

- | | |
|---|---|
| <input checked="" type="checkbox"/> 四国地方整備局 地域道路課
<input checked="" type="checkbox"/> 香川県警 交通管制センター
<input checked="" type="checkbox"/> 香川河川国道事務所 道路管理第一課
<input checked="" type="checkbox"/> 四国ブロック道路情報管理センター
<input checked="" type="checkbox"/> 日本道路交通情報センター(高松センター) | <input type="checkbox"/> 徳島県 道路整備課
<input type="checkbox"/> 愛媛県 道路維持課
<input type="checkbox"/> 西日本高速(株) 四国支社
<input checked="" type="checkbox"/> 日本道路交通情報センター(西日本高速高松) 宛 |
|---|---|

・香川県土木部道路課 087-832-3532
 ・(公財)日本道路交通情報センター 087-862-3301
 香川県土木部駐在

平成30年10月1日 16時00分 現在

土	区	番	規制区間		規制区間			規制原因	規制状況						時間	被害状況(有無)		備考		
			内	番	路線	路線名	起点側地先名		区間延長 (km)	内(切替前) 内容(現在)	上下別	迂回路(有無)	開始			解除			人身	物損
							終点側地先名						孤立集落	月日		時刻	月日			
※	長尾	新規	69		42	小菘前田東線	木田郡三木町大字小菘	0.1	路肩崩壊		上下	有						無	無	
							木田郡三木町大字小菘							10月1日	12:00					
※	小豆	新規	70		255	豊島循環線	小豆郡土庄町豊島甲生	0.03	路肩崩壊		上下	有						無	無	
							小豆郡土庄町豊島甲生							10月1日	13:00					
※	長尾	新規	71		136	志度小田津田線	さぬき市津田町津田	0.01	看板倒壊の恐れ		上り	有						無	無	
							さぬき市津田町津田							10月1日	13:00					

県道高松王越坂出線における通行規制について

※様式8 番号5、6

交通規制位置図・迂回路図



『この地図は、測量法第29条に基づく承認「平25四複、第39号」を得て、国土地理院発行の5万分の1地形図を複製したものを、一部転載したものである』



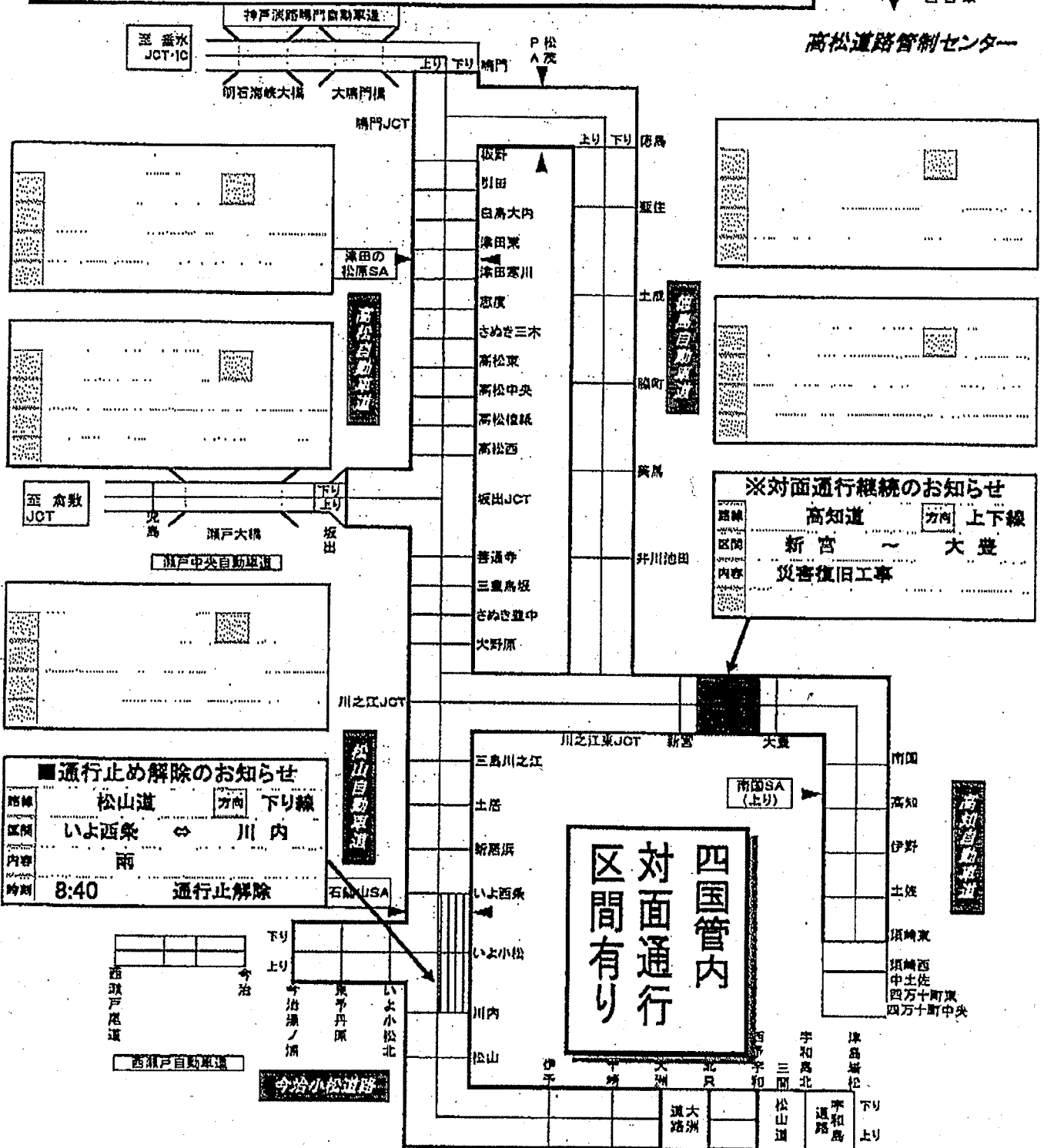
四国の高速道路情報

平成30年10月1日(月) 8時40分 現在

■通行止め解除のお知らせ ※対面通行継続のお知らせ



高松道路管制センター



■通行止め解除のお知らせ

路線	松山道	方向	下り線
区間	いよ西条 ↔ 川内		
内容	雨		
時刻	8:40	通行止解除	

※対面通行継続のお知らせ

路線	高知道	方向	上下線
区間	新宮 ~ 大豊		
内容	災害復旧工事		

**四国管内
対面通行
区間有り**

松山自動車道

凡例

※走行中に状況が変化する場合がありますので、道路情報や標識等にご注意ください。道路情報は携帯サイトにおいても確認できます。
「ハイウェイ交通情報(アイハイウェイ)」にアクセス。
<https://ihighway.jp>



	通行止め箇所
	冬用タイヤ規制箇所
	渋滞箇所
	解除箇所
	ガソリンスタンド

SAガソリンスタンド営業時間	
豊浜SA	24H
石鏡山SA	7時-22時
宮野川SA	7時-22時
津田の松原SA	7時-20時
※南国SA(上り)	7時-19時



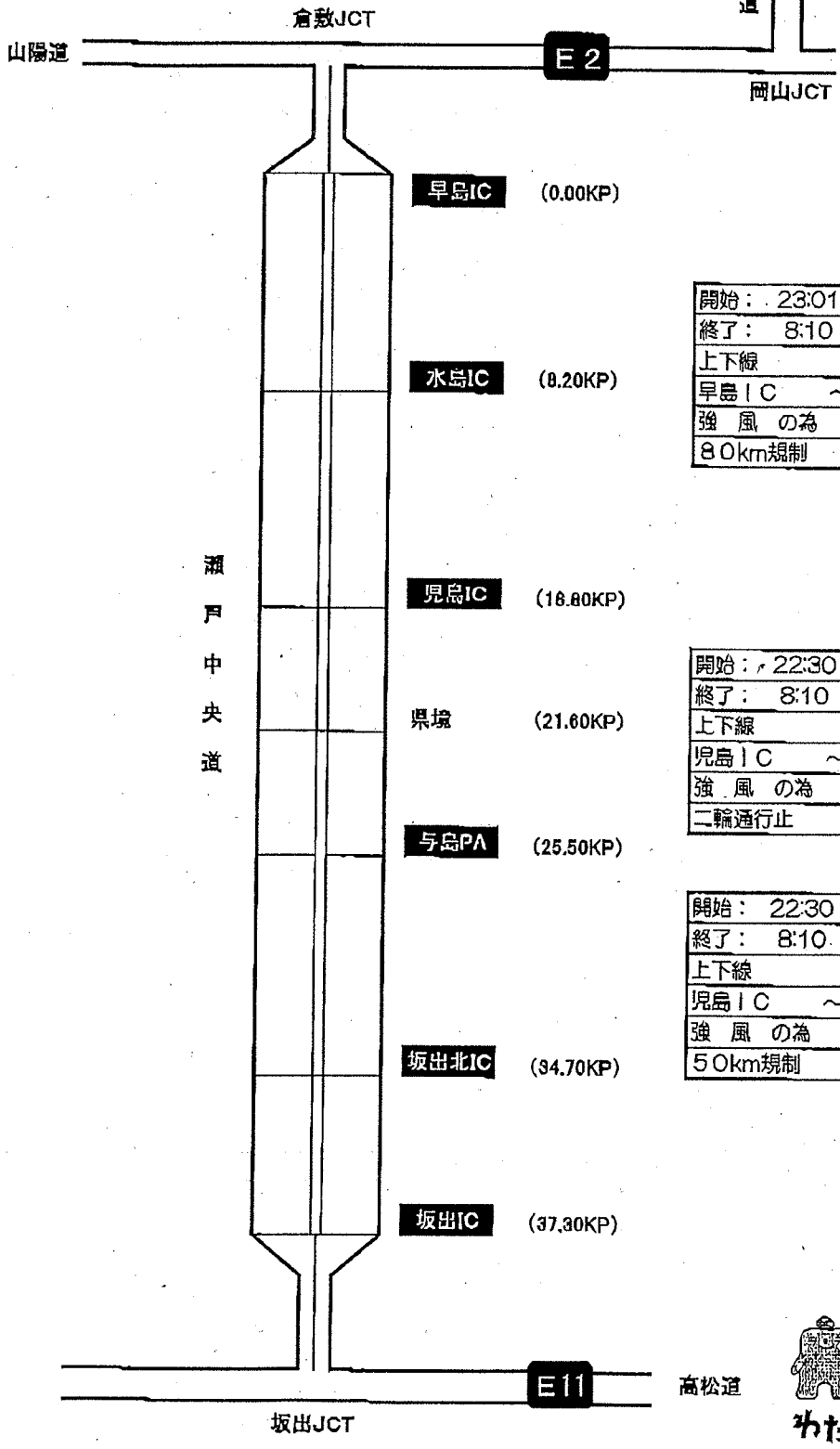
E30 瀬戸中央道通行規制情報

10月1日 8時10分現在
本州四国連絡高速道路(株) 岡山管制室

凡例

- 通行止
- チェーン規制又は冬タイヤ規制 50km規制併施
- 二輪車通行止 50km規制併施
- 速度規制
- 解除


速度規制時には当該区間に原因と80km又は50km表示する。



開始:	23:01 (9/30)
終了:	8:10 (10/1)
上下線	3
早島IC ~ 児島IC	
強風の為	
80km規制	(解除)

開始:	22:30 (9/30)
終了:	8:10 (10/1)
上下線	1
児島IC ~ 坂出IC	
強風の為	
二輪通行止	(解除)

開始:	22:30 (9/30)
終了:	8:10 (10/1)
上下線	2
児島IC ~ 坂出IC	
強風の為	
50km規制	(解除)



E76
しまなみ海道
の道路情報
 JB本四高速網
 岡山管制室

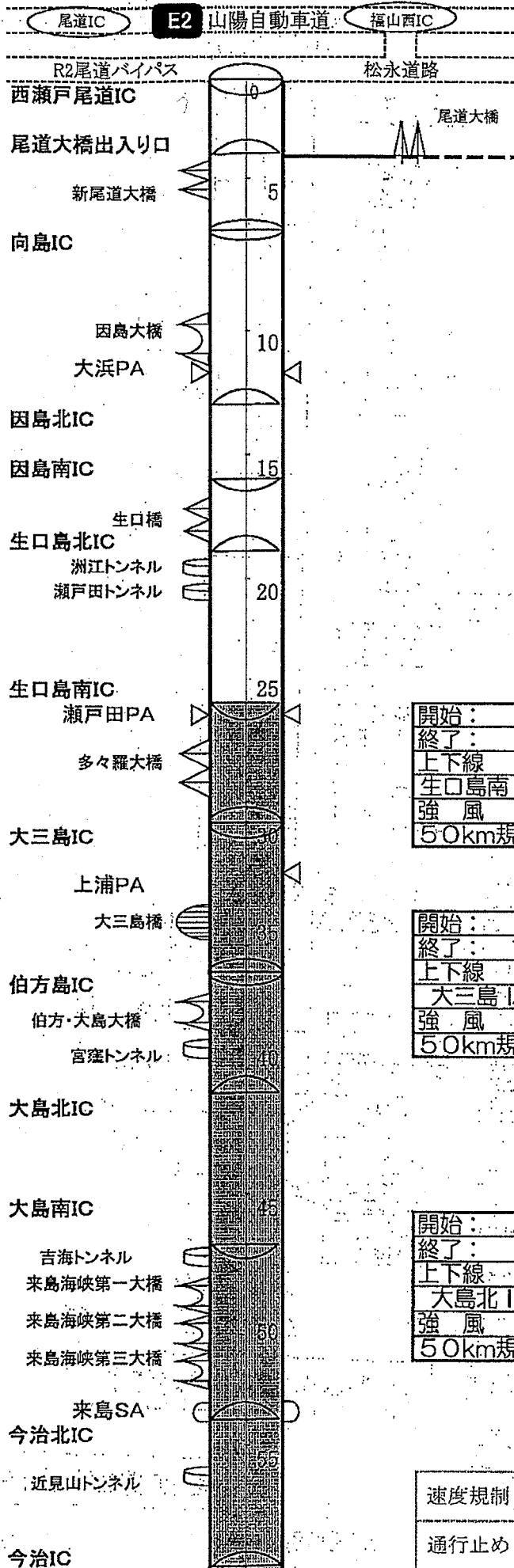


【凡例】

通行止め

50km/h 規制

解除



10月1日
 6時42分


開始

開始:	20:00 (9/30)
終了:	6:42 (10/1)
上下線	2
生口島南IC ~ 大三島IC	
強風	
50km規制	(解除)

開始:	11:24 (9/30)
終了:	6:42 (10/1)
上下線	1
大三島IC ~ 大島北IC	
強風	
50km規制	(解除)

開始:	20:05 (9/30)
終了:	6:42 (10/1)
上下線	3
大島北IC ~ 今治IC	
強風	
50km規制	(解除)

速度規制	F8 F9(台風の場合)
通行止め	F9 JBHS岡山管内



E28 神戸淡路鳴門自動車道

平成30年10月1日
2時40分 現在

不州四國運新高速道路株式会社
業務部 神戸支店



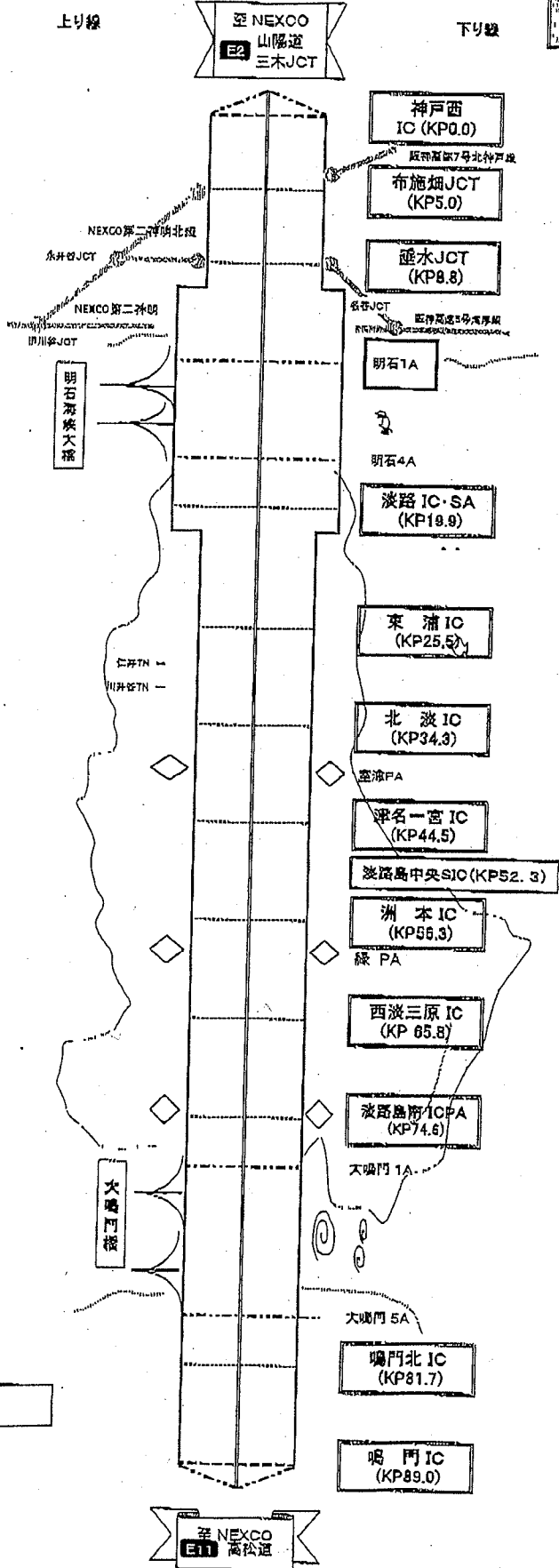
速度規制		情報
渋滞		
通行止め		

◇ 交通規制 解除のお知らせ

(通行止め情報)

③解除 上下線

区間	神戸西 IC ~ 浜名一宮 IC
原因	強風のため
状況	通行止
開始時刻	9/30 16:30
解除時刻	10/1 2:40



全線順調

直轄国道における通行規制等情報 (第13報)

平成30年10月1日 7時30分現在

(公財)日本道路交通情報センター 四国地方整備局駐在
TEL/FAX 087(851)8115

区分	路線名	場所・区間	規制	理由	開始日時	解除日時	備考
解除	国道11号	徳島県徳島市北常三島町1丁目 徳島県徳島市川内町新江南	通行止 (2.1km)	強風	9/30 15:15	9/30 21:30	吉野川大橋 迂回路指定なし
解除	国道11号	愛媛県西条市安知生	通行止 (0.1km)	路面冠水	9/30 18:15	9/30 21:25	迂回路指定なし
解除	国道11号	愛媛県西条市小松町大頭	通行止 (4.15km)	路面冠水	9/30 16:10	9/30 21:25	迂回路指定なし
解除	国道11号	愛媛県西条市丹原町寺尾	通行止 (2.9km)	路面冠水	9/30 16:50	10/1 13:30	迂回路指定なし
解除	国道33号	愛媛県高知郡高知町横倉	通行止 (20.9km)	事前通行規制	9/30 12:30	10/1 6:40	迂回路指定なし
解除	国道33号	高知県香川郡仁淀町森山才才三 高知県香川郡仁淀町森山才才三	通行止 (6.7km)	事前通行規制	9/30 12:30	10/1 6:40	迂回路指定なし
解除	国道33号	愛媛県上浮穴郡久万高原町中津	通行止 (6.1km)	事前通行規制	9/30 12:30	10/1 6:40	迂回路指定なし
解除	国道33号	愛媛県上浮穴郡久万高原町柳井川	通行止 (7.6km)	事前通行規制	9/30 16:10	10/1 6:10	迂回路指定なし
解除	国道55号	徳島県阿南市那賀川町中島	通行止 (1.6km)	強風	9/30 14:15	9/30 22:00	那賀川大橋 迂回路指定なし
解除	国道55号	徳島県阿南市西野見町江川	通行止 (0.4km)	路面冠水	9/30 18:10	9/30 22:10	迂回路指定なし
解除	国道55号	高知県室戸市室戸崎町高岡	通行止 (4.1km)	越波	9/30 17:10	9/30 23:55	迂回路指定なし
解除	国道55号	高知県室戸市室戸崎町鮎瀬	通行止 (1.05km)	越波	9/30 15:00	10/1 1:20	迂回路指定なし
解除	国道55号	高知県室戸市吉良川町宇西宮	通行止 (0.4km)	越波	9/30 15:50	9/30 21:10	迂回路指定なし
解除	国道55号	高知県室戸市羽根町乙字大浦	通行止 (3.2km)	越波	9/30 16:20	9/30 23:30	迂回路指定なし
解除	国道56号	愛媛県宇和島市吉田町北小路	通行止 (0.9km)	強風	9/30 15:55	10/1 6:35	迂回路指定なし
解除	国道56号	愛媛県宇和島市吉田町立間	通行止 (4.2km)	強風	9/30 15:55	10/1 8:00	迂回路指定なし
解除	国道196号	愛媛県西条市小松町新屋敷	通行止 (0.2km)	路面冠水	9/30 15:15	9/30 21:45	迂回路指定なし

交通機関運行状況

平成30年10月1日12:00

番号	新規・継続・変更・解消	施設・交通機関	運行状況	運休等の内容	詳細	備考(運行事業者のホームページ等)
1	変更	高松空港	一部運休	下記便欠航 【10/1(月)】 <出発便> 東京(羽田)線 4便(全日本空輸2便、日本航空2便) <到着便> 東京(羽田)線 2便(全日本空輸1便、日本航空1便)	別紙	https://www.takamatsu-airport.com/flight-info.php
2	変更	ことでんバス	一部運休	【10/1(月)】 ◆現在、30分以上の遅延・運休はありません。 屋島山上シャトルバスは、道路通行止めにより 2018年10月1日、始発から運休しています。(8:20現在)		
3	解消	大川バス	運休	【9/30(日)】 高松-徳島(高德エクスプレス) 以下の運行をもって運休。 高松10:40発→徳島12:05着 徳島13:10発→高松14:32着 高松引田線 以下の運行をもって運休。 高松→引田 高松10:45発→引田12:10着(※引田行き最終便) 高松12:00発→長尾(大川バス本社前)12:40着 引田→高松 引田11:00発→高松12:25着(※高松行き最終便) 引田13:10発→長尾(大川バス本社前)13:55着 五名福栄線 三本松方面 福祉センター前(白鳥温泉)11:40発→三本松12:12着 境目方面 三本松12:55発→境目13:42着(※白鳥温泉方面には運行いたしません)		http://www.okawabus.com/
4	変更	琴参バス	その他	【10/1(月)】 下記路線以外通常運行 王綾線 台風の影響で道路が一部通行止めの為、始発より坂出営業所～新地バス停間で折り返し運行致します		http://www.kotosan.co.jp/unkou/unkou-index.html
5	解消	小豆島オーリーブス	運休	【9/30(日)】 12:00頃～全路線運休		
6	解消	下津井電鉄	運休	【9/30(日)】 瀬戸大橋線バス(児島駅～坂出駅) 午後から終日運休		http://www.shimoden.net/rosen/index.html
7	変更	JR四国バス	一部運休	【10/1(月)】 <運休便> ・高松エクスプレス京都号 高松駅発6:35 京都駅丸の内口発7:50 ・閑空リムジンバス 高松駅発4:25/6:25 ・坊ちゃんエクスプレス JR松山駅発6:50/10:50 高松駅発6:55/7:55/11:50		http://www.jr-shikoku.co.jp/bus/
8	変更	四国高速バス	一部運休	【10/1(月)】 <運休便> ・高松-京都線 高松発6:35 京都発7:50 ・高松-関西空港線 高松発4:25/6:25 ・高松-松山線 松山発6:50/10:50 高松発6:55/7:55/11:50		http://www.yonkou-bus.co.jp/
9	解消	高松エクスプレス	運休	【9/30(日)】 <運休便> 高松-大阪・なんば線 高松(国分寺)発11:00～終日 なんば発11:05～終日 高松-神戸線 高松(国分寺)発13:00～終日 神戸三宮発12:30～終日		http://www.footbus.co.jp/

番号	新規・継続・ 変更・解消	施設・交通機関	運行状況	運休等の内容	詳細	備考(運行事業者のホームページ等)
10	解消	四国フェリー(高松～宇野、岡山～土庄) 小豆島フェリー(姫路～福田、高松～土庄)	運休	【9/30日(日)】 全航路終日欠航 10月1日(月)姫路～小豆島福田航路の始発便、姫路発7時15分便および福田発7時50分便は欠航が決定いたしました。 他の航路につきましては、現在運航を見合わせております。詳しくは、各のりばにお問い合わせください。		https://www.shikokuferry.com/
11	変更	ジャンボフェリー(高松～坂手～神戸)	一部運休	台風の影響で欠航しておりました便は 10/1(月) 神戸発3便(13:30) 高松発2便(06:15)より運航再開		https://ferry.co.jp/
12	解消	国際フェリー(高松～池田)	運休	【9/30日(日)】終日欠航		http://www.kokusai-ferry.co.jp/
13	解消	瀬戸内観光汽船(大部～日生)	運休	【9/30日(日)】終日欠航		https://setouchi-kankokisen.co.jp/
14	解消	小豆島豊島フェリー(土庄～唐櫃～家浦～宇野)	運休	【9/30日(日)】終日欠航		
15	解消	内海フェリー(高松～草壁)	運休	【9/30日(日)】終日欠航		http://www.uchinomi-ferry.co.jp/
16	解消	豊島フェリー(高松～豊島)	運休	【9/30日(日)】終日欠航		http://www.t-ferry.com/
17	解消	四国汽船(高松～唐櫃、高松～家浦、本村)	運休	【9/30日(日)】全航路終日欠航		https://www.shikokukisen.com/
18	解消	本島汽船(丸亀～里浦～本島)	運休	【9/30日(日)】終日欠航		
19	解消	六口丸海運(児島～本島)	運休	【9/30日(日)】終日欠航		
20	変更	備讃フェリー(丸亀～江の浦～青木～小手島～手島)	一部運休	【10/1(月)】 下記便以外は通常運行 欠航便 上り 江の浦発7:15,13:40 下り 丸亀発6:50,14:10		
21	変更	粟島汽船(須田～粟島～上新田～志々島～宮の下)	一部運休	【10/1(月)】 下記便以外は通常運行 欠航便 上り 宮の下発8:30 下り 粟島発6:55		
22	変更	観音寺市(観音寺～伊吹)	一部運休	【10/1(月)】 欠航便(12:00現在) 伊吹発7:00/9:00/13:30 観音寺発7:50/11:20 ※その他の便に関しては天候による		
23	解消	雌雄島海運(高松～女木島～男木島)	運休	【9/30日(日)】終日欠航		
24	解消	土庄町(渡し船[小豆島小江～沖ノ島])	運休	【9/30日(日)】終日欠航		
25	解消	三洋汽船(多度津～佐柳、笠岡～佐柳本浦)	運休	【9/30日(日)】全航路終日欠航		https://sanyo-kisen.jp/





































本日のフライト状況

2018年10月01日

国内線		国際線	出発便		到着便
航空会社	便名	行先	定刻	変更	備考
	474 5204	東京(羽田)	7:25	欠航	欠航
	532 9355	東京(羽田)	7:35	欠航	欠航
	476 5206	東京(羽田)	9:45	欠航	欠航
	534 4883	東京(羽田)	9:50		出発済み
	410 6126 5298 9063	成田	10:50	11:10	出発済み
	478 5209	東京(羽田)	11:30	11:40	出発済み
	1621	沖縄(那覇)	11:40	11:55	出発済み
	480 5211	東京(羽田)	14:00		ゲートへお越し下さい
	536	東京(羽田)	14:00	欠航	欠航
	416 6128 5090	成田	15:30		定刻
	482 6803 5213	東京(羽田)	15:45		搭乗手続き受付中
	998	東京(羽田)	16:05		搭乗手続き受付中
	538	東京(羽田)	17:40		搭乗手続き受付中
	484 6830 5215	東京(羽田)	17:45		搭乗手続き受付中
	540 9501	東京(羽田)	19:30		搭乗手続き受付中
	486 6084 5217	東京(羽田)	20:00		搭乗手続き受付中
	418 6130 5234	成田	20:15		定刻

本日のフライト状況

2018年10月01日

国内線		国際線	出発便		到着便
航空会社	便名	出発地	定刻	変更	備考
  	475 6069 5205	東京(羽田)	9:05	欠航	欠航
	531	東京(羽田)	9:05		到着済み
  	411 6127 5290	成田	10:15	10:35	到着済み
 	477 5208	東京(羽田)	10:40	11:05	到着済み
	533	東京(羽田)	10:55	11:15	到着済み
 	535 9354	東京(羽田)	13:15	欠航	欠航
 	479 5210	東京(羽田)	13:20	13:25	まもなく到着
  	415 6129 5297	成田	14:55		定刻
 	481 5212	東京(羽田)	15:00		定刻
 	997 4904	東京(羽田)	15:20		定刻
	1622	沖縄(那覇)	16:35		定刻
 	483 5214	東京(羽田)	17:00		定刻
 	537 4882	東京(羽田)	18:40		定刻
 	485 5216	東京(羽田)	19:20		定刻
   	417 6131 5081 9059	成田	19:25		定刻
 	539 9500	東京(羽田)	21:00		定刻
 	487 5218	東京(羽田)	21:20		定刻

HOME > フライト情報

本日のフライト状況

2018年10月01日

国内線		国際線		出発便	到着便
航空会社	便名	行先	定刻	変更	備考
 全日空	9C889D	上海	10:00		出発済み
 AIR SEOUL <small>ASIANA AIRLINES</small>	RS701 OZ9601	ソウル	10:50		出発済み
 CHINA AIRLINES  JAL	0279 5121	台北	11:35		出発済み
 Hkexpress	515D	香港	14:30		ゲートへお越し下さい
 Hkexpress	515	香港	17:05	20:05	3時間以上遅れ
 全日空	9C8890	上海	18:40		

HOME > フライト情報

本日のフライト状況

2018年10月01日

国内線		国際線		出発便		到着便	
航空会社	便名	出発地	定刻	変更	備考		
 全日空	9C888D	上海	9:10		ただいま到着		
 AIR SEOUL <small>ASIANA AIRLINES</small>	RS702 OZ9602	ソウル	10:00		到着済み		
 CHINA AIRLINES  JAL	0278 5122	台北	10:35	10:15	到着済み		
 Hkexpress	514D	香港	13:30		臨時便		
 Hkexpress	514	香港	16:10	19:20	3時間以上遅れ		
 全日空	9C8889	上海	17:40				

被害額一覧表(台風24号)

	県管理施設		市町管理施設		合計	
	件数	被害額	件数	被害額	件数	被害額
河川	3	1,550万円	0	0	3	1,550万円
砂防	0	0	0	0	0	0
道路	7	2億 115万円	3	2,600万円	10	2億2,715万円
公園	3	850万円	0	0	3	850万円
海岸	0	0	0	0	0	0
下水道	0	0	0	0	0	0
港湾	2	80万円	0	0	2	80万円
合計	15	2億2,595万円	3	2,600万円	18	2億5,195万円

第三表

平成 30 年 災害箇所別被害報告書										(県管理施設 河川)	
番号	工 種	河川名 路線名	位 置			被害額 (万円)	復旧工法	概 要	破堤、重大な決 壊、交通不能	応急の必 要の有無	
			郡市	町	字						
1	河川	金倉川	善通寺市	与北町		900万円	環境保全型ブ ロック張	左岸L=30m SL=4.5m、A=135m ²		無	
2	河川	観音堂川	仲多度郡	多度津町	奥白方	600万円	環境保全型ブ ロック積	右岸L=30m SL=4m、A=120m ²		有	
3	河川	財田川	観音寺	本大		50万円	かご護岸	かご護岸L=10m		有	
小計	河川	3件				1,550万円					

第三表

平成 30 年 災害箇所別被害報告書										(県管理施設 道路)	
番号	工種	河川名 路線名	位 置			被害額 (万円)	復旧工法	概 要	破堤、重大な決 壊、交通不能	応急の必 要の有無	
			郡市	町	字						
1	道路	大串鴨部線	さぬき市	小田	苫張東	2,000万円	ブロック積	ブロック積L=20.0m SL=5.0m A=100m ² 舗装70m ² 、盛土500m ³	全面通行止	有	
2	道路	小菰前田東線	木田郡	三木町	朝倉	60万円	盛土	盛土30m ³	無	無	
3	道路	大滝上西線	高松市	塩江町	上西甲	5万円	倒木撤去	倒木撤去 N=1本	全面通行止	有	
4	道路	豊島循環線	小豆郡	土庄町	豊島 甲生	50万円	路肩崩壊	ブロック積L=5m H=2m	無	有	
5	道路	高松王越坂出線	坂出市	王越町	乃生、 木沢	5,000万円	現場打擁壁 落石防護柵 落石防止網	現場打擁壁L=30m 落石防護柵L=30m 現場吹付法枠A=1000m ²	全面通行止	有	
6	道路	高松王越坂出線	坂出市	王越町	乃生、 木沢	3,000万円	現場打擁壁 落石防護柵 落石防止網	現場打擁壁L=20m 落石防護柵L=20m 現場吹付法枠A=400m ²	全面通行止	有	
7	道路	高松王越坂出線	坂出市	王越町	乃生、 木沢	10,000万円	現場打擁壁 落石防護柵 落石防止網	現場打擁壁L=30m 落石防護柵L=30m 現場吹付法枠A=2500m ²	全面通行止	有	
小計	道路	7件				20,115万円					

第三表

平成 30 年 災害箇所別被害報告書										(県管理施設 公園)	
番号	工 種	河川名 路線名	位 置			被害額 (万円)	復旧工法	概 要	破堤、重大な決 壊、交通不能	応急の必 要の有無	
			郡市	町	字						
1	公園	香川県総合 運動公園	高松市	生島町		算定中	屋根工	サッカー・ラグビー場観客 席屋根 5m×5m,5m× 2.5m A=38㎡		有	
2	公園	香東川公園	高松市	円座町 ～ 鶴市町		500万円	購入土,整地 工	グラウンド土砂流出 A=20,000m2		有	
3	公園	土器川公園	丸亀市	川西町南		350万円	覆土工	覆土A=2,600㎡ (1,300㎡×2面)		有	
小計	公園	3件				850万円					

第三表

平成 30 年 災害箇所別被害報告書											(県管理施設 港湾)	
番号	工 種	河川名 路線名	位 置			被害額 (万円)	復旧工法	概 要	破堤、重大な決 壊、交通不能	応急の必 要の有無		
			郡市	町	字							
1	港湾	高松港	高松市	サンポート		20万円	石張	護岸石張 A=1m2		無		
2	港湾	高松港	高松市	香西北町		60万円	石張	護岸石張 A=4m2		無		
小計	港湾	2件				80万円						

第三表

平成 30 年 災害箇所別被害報告書											(市町管理施設 道路)	
番号	工 種	河川名 路線名	位 置			被害額 (万円)	復旧工法	概 要	破堤、重大な決壊、交通不能	応急の必要の有無		
			郡市	町	字							
1	道路	高松市道屋島東町38号線	高松市	屋島東町		600万円	法面工	法面工 L=13m SL=10m	全面通行止	有		
1	道路	泊大浦線	丸亀市	本島町	泊	1,000万円	補強土壁	補強土壁 L=15.0m H=3.0m	全面通行止め	有		
2	道路	満ノ尻中須賀線	坂出市	大屋富町	川北	1,000万円	重力式擁壁	重力式擁壁 L=12.0m H=1.6m	全面通行止め	有		
小計	道路	3件				2,600万円						

農林水産物・施設等被害総括表

平成30年10月1日13時現在

※被害内容の詳細につきましては、直接下記担当課へ照会願います。

区分		被害面積等 (ha,棟,箇所数等)	推定被害金額	品目・被害状況等	担当課	
農業関係	農産物	水 稲	9.6ha	26万円	水稲(倒伏)	◆農業生産流通課 ・果樹・オリーブグループ 森末 TEL832-3420 内線3778 但し、飼料作物・家畜・畜産関係施設は、 ◆畜産課 ・生産流通グループ 田淵 TEL832-3427 内線3822
		小 麦	-	-		
		はだか麦	-	-		
		野 菜	64.9ha	1,958万円	ブロッコリー(倒伏、葉の折れ等)、オクラ(倒伏、果実のスレ)、なす(果実のスレ)等	
		果 樹	5.4ha	312万円	キウイフルーツ(落果、土壌流出、土砂流入)、イチジク(枝折れ、落葉、裂果)、ビワ(幼木の折損)、オリーブ(倒伏)	
		花 き	0ha	0万円		
		特用作物	9.8ha	102万円	サトウキビ(倒伏等)、大豆(茎葉の傷み等)	
		飼料作物	0ha	0万円		
		小計	89.7ha	2,398万円		
		家 畜	0	0万円		
	計 <①>		2,398万円			
	園芸施設	園芸関係施設	35カ所	302万円	ビニールハウスの半倒壊、被覆資材の破損	
		畜産関係施設	0カ所	0万円		
計 <②>		35カ所	302万円			
農地・農業用施設	農 地	調査中	調査中		◆土地改良課 ・農業基盤整備グループ 長尾 TEL832-3439 内線3833 但し、農業集落排水施設は、 ◆農村整備課 ・農村基盤グループ 松平 TEL832-3448 内線3880	
	ため池	調査中	調査中			
	農道	調査中	調査中			
	水路	調査中	調査中			
	その他	調査中	調査中			
計 <③>	0カ所	0万円				
農業集落排水施設<④>	0カ所	0万円				
農業関係合計		2,700万円				
林業関係	林産物 <⑤>	調査中	調査中		◆環境森林部みどり整備課 ・森林土木グループ 高尾 TEL832-3445 内線2890	
	林地	調査中	調査中			
	林道	調査中	調査中			
	治山	調査中	調査中			
	その他	調査中	調査中			
小計 <⑥>	0カ所	0万円				
林業関係合計		0万円				
水産関係	水産物 <⑦>	0	0万円		◆水産課 ・総務・栽培推進グループ 藤原 TEL832-3474 内線3951	
	水産施設	漁 港	0カ所	0万円		
		その他	0カ所	0万円		
	小計	0カ所	0万円			
	水産関係施設(公共以外)	3カ所	調査中	カキ筏の損壊、漁具倉庫浸水、加工場のスレート壁の損壊等		
水産施設計<⑧>	3カ所	0万円				
水産関係合計		0万円				
農林水産業被害総合計		2,700万円				

農林水産物被害合計 89.7ha 2,398万円 ①+⑤+⑦
 農林水産施設等被害合計 38カ所 302万円 ②+③+④+⑥+⑧
 ※農林水産施設等被害については、調査継続中