

気象情報及び水防状況

(香川県水防本部 内線 4141、4142、4143)

平成 29 年 8 月 7 日 20 時 40 分現在

第十七報 (最終)

1. 気象情報

※別紙のとおり

2. 県水防対応状況

8 月 7 日 4 時 50 分 県水防本部設置

8 月 7 日 20 時 40 分 県水防本部解散解散理由：災害の恐れが解消されたことによる

3. 雨量状況

累計雨量：^{くさかとうげ}日下峠 (東かがわ市五名) 257mm、^{よだやま}与田山 (東かがわ市与田山) 246mm

他

最大時間雨量：(7 日 8~9 時) ^{くさかとうげ}日下峠 (東かがわ市五名) 52mm(7 日 8~9 時) ^{おおかわ}大川 (さぬき市大川町田面) 47mm

4. 河川水位状況

氾濫注意水位以上 土器川 (中通)

河川砂防課 担当 藤平
TEL:087-832-3542 内線 4218

5. 港湾の潮位、風向、風速

潮位 注意報基準潮位以上なし

高松港 最大瞬間風速 27.1m/s (8 時 40 分)

港湾課 担当 好井
TEL:087-832-3553 内線 4253

6. ダム管理情報

※別紙のとおり河川砂防課 担当 藤平
TEL:087-832-3542 内線 4218

7. 市町水防本部の設置解散状況等

※別紙のとおり危機管理課 担当 本田
TEL:087-832-3190 内線 2469

8. 避難情報

※別紙のとおり危機管理課 担当 本田
TEL:087-832-3190 内線 2469

9. 通行規制情報

※別紙のとおり道路課 担当 三好
TEL:087-833-3533 内線 4183

10. 被害情報

丸亀競技場 補助競技場倉庫 屋根一部損傷
丸亀競技場以外被害報告なし

教育委員会保健体育課

担当 和田 内線 5327

11. 土砂災害警戒情報

8月7日(月) 14:45 香川県土砂災害警戒情報第1号を発表

警戒対象地域：さぬき市、三木町

8月7日(月) 18:05 香川県土砂災害警戒情報第2号を発表

警戒解除地域：さぬき市、三木町

現在時刻
2017/08/07
20:44

観測時刻
2017/08/07
20:40

時刻シフト
<戻る 進む>

シフト幅 24時間
最新 指定

表示間隔
10分

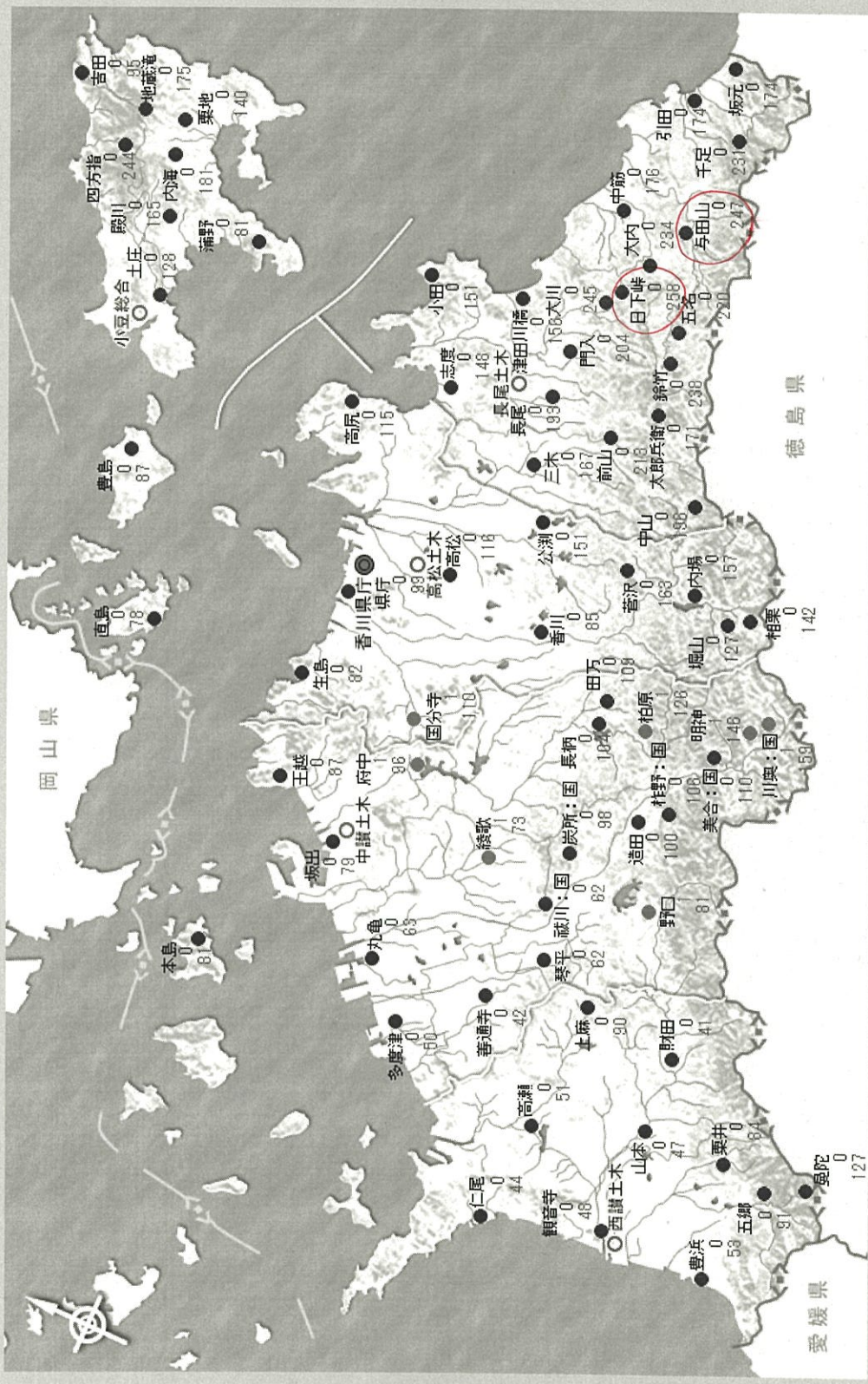
サブウィンドウ選択
 グラフ 経過表
 画面選択

雨量概況図

雨量グラフ

雨量一覧

雨量経過



表示内容	雨量(mm)	(5分,10分,30分,時間)	(累計)
観測局名	●	0	0
雨量(mm)	●	1 ~ 8	1 ~ 39
累計(mm)	●	10 ~ 19	40 ~ 79
	●	20 ~ 39	80 ~ 149
	●	40以上	150以上

現在時刻
2017/08/07
20:43

観測時刻
2017/08/07
20:40

時刻シフト

- <戻る
- 進む>
- シフト幅 10時間
- 最新
- 指定

表示データを最新表示に更新します

10分

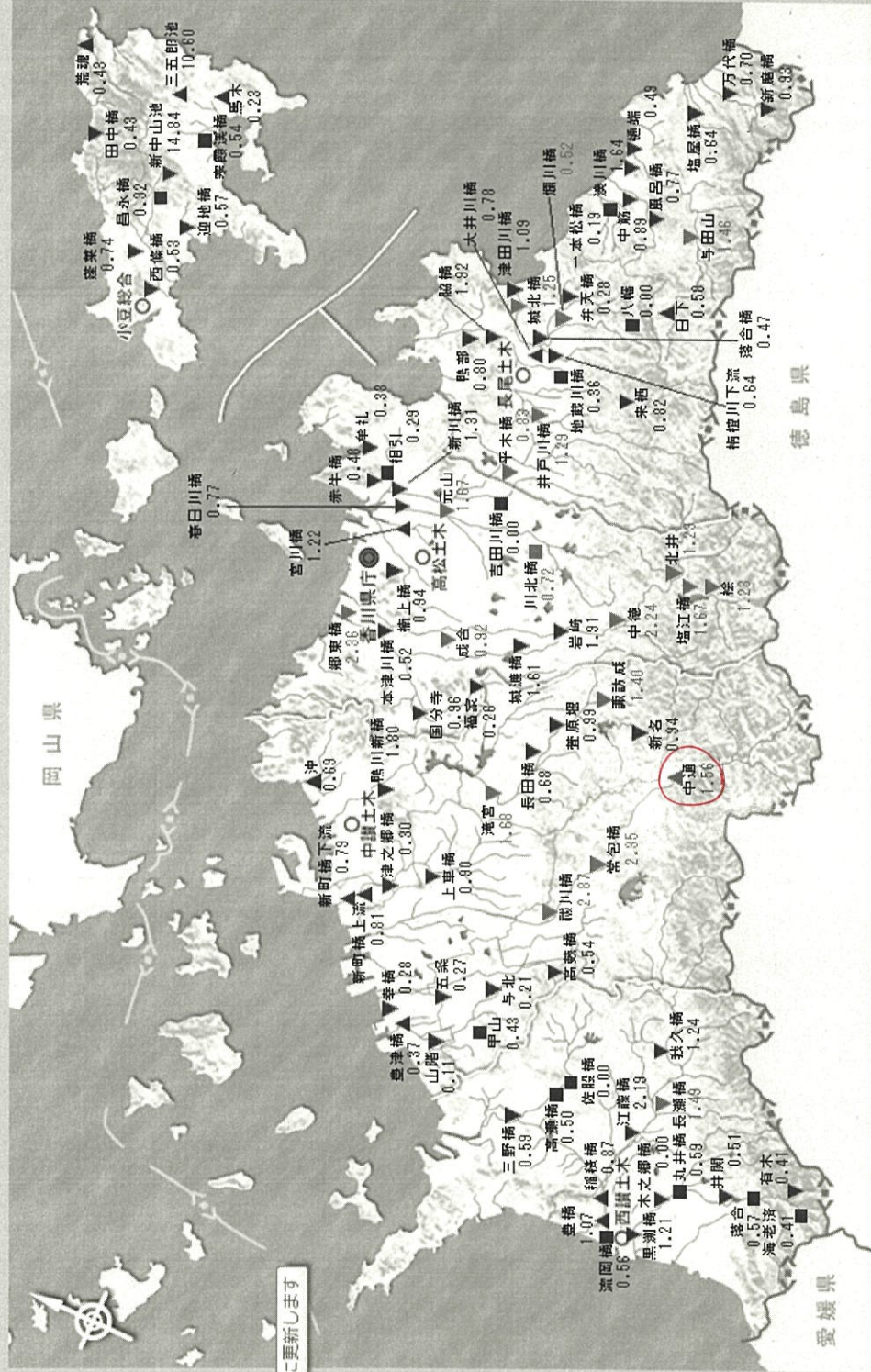
サブウィンドウ選択

● グラフ ○ 経過表

画面選択

水位概況図

- 雨水グラフ
- 水位経過
- 水位一覧



表示内容
観測局名
水位(m)

- | 水位(m) | 表示内容 |
|-------|-----------|
| ▲ | 上昇 |
| ■ | 一定 |
| ▼ | 下降 |
| ▲ | 水防団待機水位未満 |
| ▲ | 水防団待機水位以上 |
| ▲ | はん濫注意水位以上 |
| ▲ | 避難判断水位以上 |
| △ | はん濫危険水位以上 |
| ▲ | 堤防高水位以上 |

風 向 風 速 観 測 表

(単位:m/s)

観測所名	月 日 : ~ :	8/7	8/7	8/7	8/7	8/7	8/7	8/7	8/7	8/7	8/7	8/7	8/7
		4:00~ 5:00	5:00~ 6:00	6:00~ 7:00	7:00~ 8:00	8:00~ 9:00	9:00~ 10:00	10:00~ 11:00	11:00~ 12:00	12:00~ 13:00	13:00~ 14:00	14:00~ 15:00	15:00~ 16:00
三本松港	平均風速	14.7	14.8	13.4	13.8	14.2	14.8	12.2	13.1	16.6	16.1	14	11.3
	最大瞬間風速	20.4	19.3	19	18.6	19	19	16.1	15.9	20.4	19.3	17.1	15.2
	最大瞬間風速発生時	4:00	5:40	6:50	7:50	8:10	9:20	10:30	11:50	12:30	13:00	14:00	15:40
	風 向	北北東	東	東南東	東南東	東南東	東	東	東北東	東北東	北東	北北東	北西
高 松 港	平均風速	15.7	16.7	15.8	16	15.2	14.6	13.3	12.6	12.1	12.8	12.3	12.5
	最大瞬間風速	24.7	26.6	23.9	23.7	27.1	24.2	25.5	19.6	17.6	18.8	16	16.4
	最大瞬間風速発生時	4:20	5:40	6:30	8:00	8:40	9:00	10:30	11:10	12:30	13:10	14:30	15:00
	風 向	東北東	東北東	北東	東北東	東	東北東	東北東	北東	北北東	北東	北西	北西
土 庄 港	平均風速	9.3	10.4	9.7	11.6	11.2	9.2	5.5	9.6	11.1	11.2	9.2	10.1
	最大瞬間風速	16.9	16.3	16.6	19.7	17.8	14.8	10.7	16.4	20.2	21.4	18.3	16.8
	最大瞬間風速発生時	4:30	5:30	6:30	8:00	8:20	9:00	10:30	11:50	12:40	13:00	14:00	15:00
	風 向	東南東	東北東	東	東	東	東北東	東北東	北東	北	北北東	北東	北北西
観音寺港	平均風速	7.7	8.7	10.6	9.4	9.2	9.3	8.3	7.9	7.8	8.4	7.7	11.3
	最大瞬間風速	12.5	15.9	19.4	17.6	17.8	19.5	17.7	15	16.2	15.7	15.1	15.9
	最大瞬間風速発生時	4:50	5:30	6:40	7:40	8:30	9:30	10:40	11:30	12:50	13:20	14:10	15:20
	風 向	北北東	北北東	北北東	北	北北東	北北東	北北東	北	北西	北北西	北西	西

観測所名	三本松港	高松港	土庄港	観音寺港
観測者名	長尾土木事務所	高松港管理事務所	小豆総合事務所	西讃土木事務所
電 話	0879-52-2585	851-3442	0879-62-1383	0875-25-1001

平均風速 : 観測時間10分間の風程(m)を600秒で割り、1秒当たりの移動距離(m/s)であらわす。

最大瞬間風速 : 瞬間風速のうち最も大きいもの。

最大瞬間風速発生時 : 最大瞬間風速を記録したときの時間。

風 向 風 速 観 測 表

(単位:m/s)

観測所名	月 日	8月7日	8月7日	8月7日	8月7日	/	/	/	/	/	/	/	/
	: ~	16:00~	17:00~	18:00~	19:00~	: ~	: ~	: ~	: ~	: ~	: ~	: ~	: ~
	:	17:00	18:00	19:00	20:00	:	:	:	:	:	:	:	:
三本松港	平均風速	9.5	8.2	9.6	9.8								
	最大瞬間風速	14.1	15.6	14.9	14.8								
	最大瞬間風速発生時	16:10	17:20	18:30	19:50								
	風 向	北西	北西	北西	西北西								
高 松 港	平均風速	12.9	13.3	12.5	12.3								
	最大瞬間風速	16.6	17.8	18.0	16.4								
	最大瞬間風速発生時	16:50	17:00	18:10	19:50								
	風 向	西北西	西北西	西南西	西南西								
土 庄 港	平均風速	7.9	8.2	8.1	9.0								
	最大瞬間風速	12.8	13.4	13.5	14.2								
	最大瞬間風速発生時	16:40	17:50	18:10	19:30								
	風 向	西北西	西北西	西北西	西北西								
観音寺港	平均風速	6.8	7.8	7.5	8.0								
	最大瞬間風速	13.0	14.2	11.3	15.0								
	最大瞬間風速発生時	16:40	17:30	18:30	19:00								
	風 向	西南西	西南西	西南西	西								

観測所名	三本松港	高松港	土庄港	観音寺港
観測者名	長尾土木事務所	高松港管理事務所	小豆総合事務所	西讃土木事務所
電 話	0879-52-2585	851-3442	0879-62-1383	0875-25-1001

平均風速 : 観測時間10分間の風程(m)を600秒で割り、1秒当たりの移動距離(m/s)であらわす。

最大瞬間風速 : 瞬間風速のうち最も大きいもの。

最大瞬間風速発生時 : 最大瞬間風速を記録したときの時間。

様式-総括

平成29年8月7日～(台風5号による降雨出水)

ダム洪水調節速報

8月7日 20時40分時点

ダム名	水系名	河川名	調節方式 <small>(自然orゲート)</small>	所在地 <small>(市町名)</small>	計画高水流量 m3/s	計画最大放流量 m3/s	洪水量 m3/s	制限水位 (常時満水位) (m)	ただし書き 開始水位 (m)	有効貯水容量 (A) (千m3)	洪水調節容量 (B) (千m3)	警戒体制	洪水量到達	状況	放流開始 上段: 予定 下段: (実績)	洪水調節開始	ただし書き開始 (ゲートレスは非常用 洪水吐放流)	ただし書き終了	洪水調節終了	ダム名
千足	馬宿川	千足川	自然	東かがわ市	140	25	20	125.0	—	1,690	1,150	15:15	17:08	洪水調節終了		17:08			18:40	千足
五名	湊川	湊川	ゲート	東かがわ市	150	90	80	139.6	144.9	536	351	9:00		貯水位維持放流中	9:45 (10:00)					五名
大内	与田川	榑松川	ゲート	東かがわ市	48	19	8	60.0	62.5	904	330	9:15 20:25解除	15:02	洪水調節終了	10:15 (10:15)	15:02			17:14	大内
大川	津田川	津田川	ゲート	さぬき市	60	25	7	115.8	120.6	640	350	9:00 20:40解除	9:09 14:46	洪水調節終了	16:20	9:09 14:46			10:32 17:40	大川
門入	津田川	梅檀川	自然	さぬき市	60	20	10	99.6	—	2,780	760	8:30	8:38 14:29	洪水調節終了		8:38 14:29			9:29 16:26	門入
前山	鴨部川	鴨部川	ゲート	さぬき市	128	42	10	131.3	141.1	1,830	1,350	8:56	12:56	洪水調節終了	12:00 (12:13)	12:56			18:11	前山
内場	香東川	内場川	ゲート	高松市	420	140	90	(258.5)	259.1	7,975	775	6:00 20:10解除								内場
内海	别当川	别当川	自然	小豆島町	130	85	20	(70.0)	—	915	580	14:00 20:00解除	14:16	洪水調節終了		14:16			16:55	内海
殿川	伝法川	殿川	ゲート	小豆島町	113	53	18	159.1	163.7	620	300	14:00	16:31	洪水調節終了	15:50	16:31			18:03	殿川
粟地	安田大川	安田大川	自然	小豆島町	65	24	20	62.9	—	700	380	15:20 20:00解除								粟地
吉田	吉田川	吉田川	自然	小豆島町	140	76	32	(109.5)	—	2,100	810									吉田
長柄	綾川	綾川	ゲート	綾川町	470	260	22	(123.5)	123.3	4,110	310	15:00	15:45	洪水調節中	15:45	15:45				長柄
田万	綾川	田万川	自然	綾川町	95	30	18	(174.1)	—	1,450	1,050									田万
五郷	柞田川	前田川	ゲート	観音寺市	180	76	18	182.6	190.5	2,250	1,300	13:50 19:00解除	15:00	洪水調節終了		15:00			15:32	五郷
粟井	柞田川	粟井川	自然	観音寺市	41	21	8	(210.0)	—	540	290									粟井
府中	綾川	綾川	-	坂出市	1,500	1,500	150	(32.0)	—	8,000	—	14:30		貯水位維持放流中	15:30					府中

一般被害集計表

平成29年8月7日 20時40分 現在 様式13

1 主な被害状況等

	水防本部		災害対策本部		人的被害(人)			住家被害(棟)					非住家被害(棟)		
	設置	解散	設置	解散	死者	行方不明	負傷者		全壊	半壊	一部破損	床上浸水	床下浸水	公共建物	その他
							重傷	軽傷							
高松市	8月7日4:33	8月7日20:40													
丸亀市	8月7日4:33	8月7日20:05													
坂出市	8月7日4:33	8月7日20:05													
善通寺市	8月7日4:50	8月7日18:42													
観音寺市	8月7日4:33	8月7日18:50													
さぬき市	8月7日4:33	8月7日20:05													
東かがわ市	8月7日4:33	8月7日20:05													
三豊市	8月7日4:40	8月7日20:05													
土庄町	8月7日4:33	8月7日20:05													
小豆島町	8月7日4:33	8月7日20:05													
三木町	8月7日4:33	8月7日20:05													
直島町	8月7日4:33	8月7日18:42													
宇多津町	8月7日4:33	8月7日20:05													
綾川町	8月7日4:33	8月7日20:05													
琴平町	8月7日4:33	8月7日18:42													
多度津町	8月7日4:33	8月7日18:42													
まんのう町	8月7日5:00	8月7日20:05													
計															

2 特記事項

【避難情報】

別添「平成29年台風5号による大雨に伴う避難情報」のとおり

【その他】

・高松市花園町2丁目 住家ブロック塀及び同所設置の看板の一部損壊(水銀灯が倒れたことによる)

<避難所の状況>

市町名	開設中の避難所数(※)	避難世帯人数集計		備考
		避難世帯数	避難人数	
高松市	0	0	0	
丸亀市	0	0	0	
坂出市	0	0	0	
善通寺市	0	0	0	
観音寺市	0	0	0	
さぬき市	0	0	0	
東かがわ市	0	0	0	
三豊市	0	0	0	
土庄町	0	0	0	
小豆島町	0	0	0	
三木町	0	0	0	
直島町	0	0	0	
宇多津町	0	0	0	
綾川町	0	0	0	
琴平町	0	0	0	
多度津町	0	0	0	
まんのう町	0	0	0	
計		0	0	

※ 開設中の避難所情報は、『かがわ防災Webポータル』(<http://www.bousai-kagawa.jp/>)で公表し、随時、最新情報に更新されています。

平成29年台風5号による大雨に伴う避難情報
 <避難勧告等>

平成29年8月7日20時40分 現在

市町名	地区名	避難指示(緊急)				避難勧告				避難準備・高齢者等避難開始			
		発令日時	解除日時	対象世帯数	対象人数	発令日時	解除日時	対象世帯数	対象人数	発令日時	解除日時	対象世帯数	対象人数
高松市	下笠居地区(生島町、亀水町、神在川窪町、植松町、中山町)										8/7 18:30	2,507	5,721
	小計			0	0			0	0			2,507	5,721
坂出市	王越地区					8/7 20:05		328	732				
	松山地区大屋富町					8/7 20:05		173	621				
	小計			0	0			501	1,353			0	0
さぬき市	長尾南部地区を除く市内全域					8/7 20:05		19,632	46,717				
	長尾南部地区					8/7 20:05		1,284	3,128				
	小計			0	0			20,916	49,845			0	0
東かがわ市	市内全域										8/7 20:05	14,015	31,627
	小計			0	0			0	0			14,015	31,627
土庄町	町内全域										8/7 20:05	6,805	14,320
	小計			0	0			0	0			6,805	14,320
三木町	小菘地区					8/7 20:05		76	139				
	鹿庭地区					8/7 20:05		348	768				
	朝倉地区					8/7 20:05		139	309				
	奥山地区					8/7 20:05		129	252				
	小菘、朝倉、奥山、鹿庭地区を除く三木町全域										8/7 20:05	11,241	27,131
小計			0	0			692	1,468			11,241	27,131	
綾川町	相津地区					8/7 19:15		13	30				
	小計			0	0			13	30			0	0
	計			0	0			22,122	52,696			34,568	78,799

香川県土砂災害警戒情報 第1号

平成29年8月7日 14時45分

香川県 高松地方気象台 共同発表

【警戒対象地域】

さぬき市* 三木町*

*印は、新たに警戒対象となった市町村を示します。


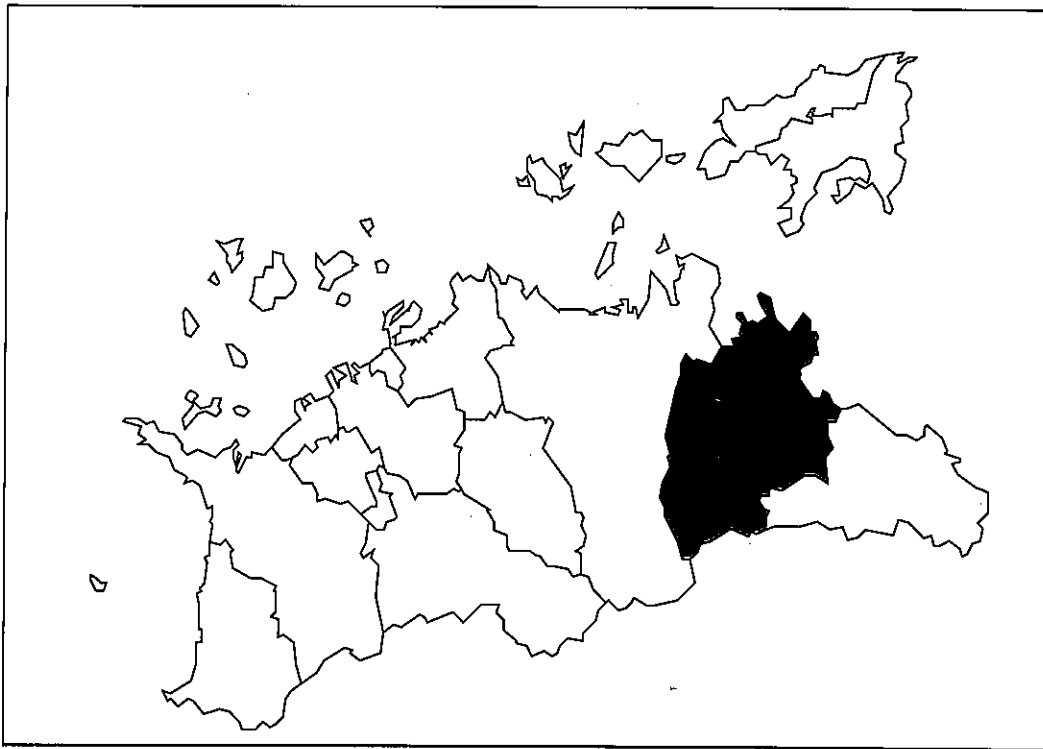
【警戒文】

<概況>

降り続く大雨のため、警戒対象地域では土砂災害の危険度が高まっています。

<とるべき措置>

溪流や崖の近くなど土砂災害の発生しやすい地区にお住まいの方は、早めの避難を心がけるとともに、市町から発表される避難勧告などの情報に注意してください。



問い合わせ先

087-832-3543 (香川県土木部河川砂防課)

087-867-6113 (高松地方気象台)

香川県土砂災害警戒情報 第2号

平成29年8月7日 18時05分

香川県 高松地方気象台 共同発表

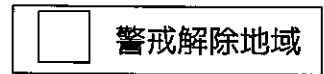
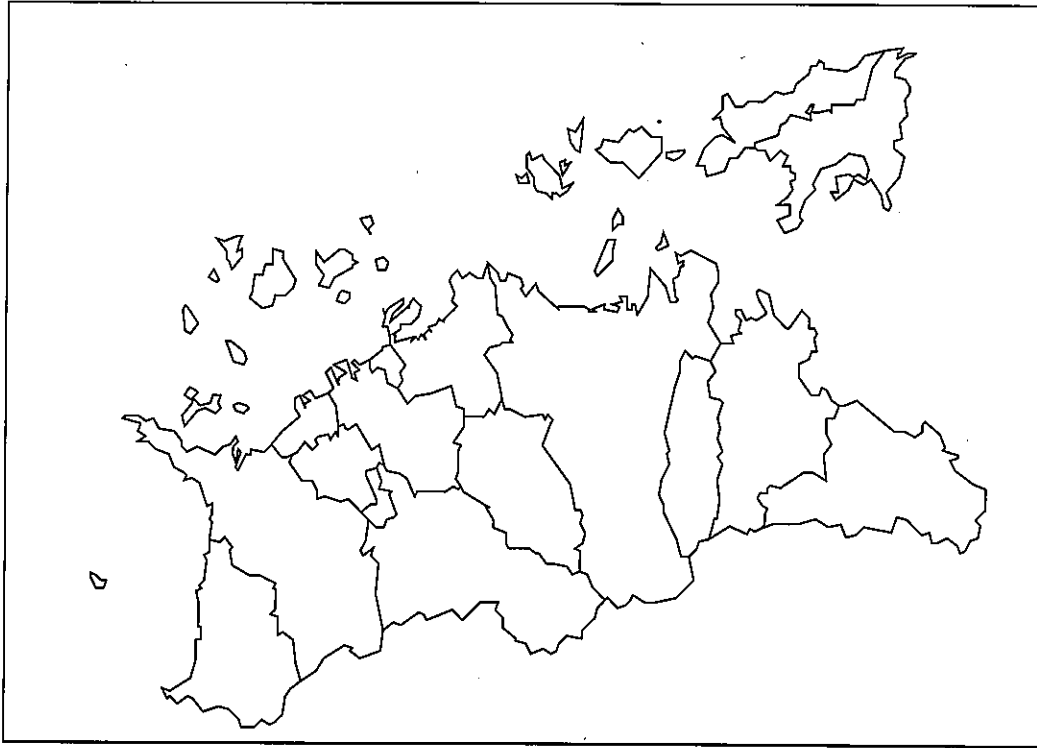
【警戒解除地域】

さぬき市 三木町

【警戒文】

<全警戒解除>

大雨が弱まり、多発的な土砂災害が発生するおそれは少なくなりました。



問い合わせ先

087-832-3543 (香川県土木部河川砂防課)

087-867-6113 (高松地方気象台)