

## 気象情報及び水防状況

(香川県水防本部 内線 4141、4142、4143  
ダイヤル 087-832-3545)

令和元年 8 月 15 日 17 時 00 分現在

## 令和元年台風第 10 号による大雨について (第 14 報)

## 【台風第 10 号について】

○<台風>大型の台風第 10 号は、中国地方を北上しています。

大型の台風第 10 号は、15 日 16 時には広島市付近にあって、1 時間におよそ 25 キロの速さで北へ進んでいます。中心の気圧は 978 ヘクトパスカル最大風速は 25 メートル、最大瞬間風速は 35 メートルで中心の東側 600 キロ以内と西側 500 キロ以内では風速 15 メートル以上の強い風が吹いています。台風は中国地方を北上しており、15 日夜には日本海に進む見込みです。台風は次第に四国地方から遠ざかりますが、引き続き 16 日明け方にかけて暖かく湿った空気が流れ込むため、大気の状態が非常に不安定となるでしょう。

○<雨の予想> 16 日未明にかけて、局地的に雷を伴った激しい雨が降るでしょう。

15 日から 16 日に予想される 1 時間降水量は、香川県 30 ミリ 15 日 18 時から 16 日 18 時までに予想される 24 時間降水量は香川県 100 ミリ

○<風の予想> 15 日は、海上を中心に風が非常に強い見込みです。

15 日に予想される最大風速 (最大瞬間風速)

陸上 18 メートル (30 メートル)

海上 23 メートル (35 メートル)

16 日に予想される最大風速 (最大瞬間風速)

陸上 13 メートル (25 メートル)

海上 18 メートル (30 メートル)

○<波の予想> 16 日に向け、波が高くなるでしょう。

15 日に予想される波の高さ 香川県 2 メートル

16 日に予想される波の高さ 香川県 1.5 メートル

○<高潮の予想> 15 日夜遅くから 16 日未明にかけては、台風の影響と潮位の高い大潮時期が重なりますので、高潮のおそれがあります。

警戒を要する時間帯 15 日 21 時ごろから 16 日 3 時ごろまで (平常の潮位よりおよそ 70 センチ高くなる)

予想される最高潮位 高松港 標高 2.0 メートル

## 【防災事項】

○土砂災害、低い土地の浸水、河川の増水や氾濫、暴風、高波、高潮に警戒してください。

○落雷や竜巻などの激しい突風に注意してください。

- 発達した積乱雲の近づく兆しがある場合には、建物内に移動するなど、安全確保に努めてください。
- 今後発表する台風情報、警報、注意報、気象情報、竜巻注意情報に留意してください。
- 雨や風が強まる前に早め早めの安全確保をお願いします。
- ダム上流域のまとまった降雨により、内場ダム、長柄ダム、府中ダムが洪水に備えるため警戒体制に入っておりますので、今後の降雨状況やダム放流状況に注意してください。
- 今後の洪水に備えて必要な空き容量を確保するため、以下のダムにおいて放流を継続しています。川の水が急に増えることがあるので注意してください。
  - ・放流開始時刻 長柄ダム 15日10時10分
  - 内場ダム 15日13時30分
  - 府中ダム 15日14時00分

**【台風第10号に関する防災シナリオ】**

- 3時間ごとの気象情報に関する注意事項を記載しています。
- ※別紙のとおり

1. 気象情報

※別紙のとおり

2. 県水防対応状況

8月15日 0時50分 県水防本部設置  
8時30分 災害警戒体制立ち上げ  
9時00分 災害警戒体制連絡会議開催

3. 雨量状況

累計雨量：<sup>せんとく</sup>千足（<sup>かわまた</sup>東かがわ市川股）149 mm  
<sup>よだやま</sup>与田山（<sup>よだやま</sup>東かがわ市与田山）137 mm  
<sup>しほうざし</sup>四方指（<sup>かんかけどおり</sup>小豆島町神懸通）112 mm

最大時間雨量：（15日2～3時）<sup>せんとく</sup>千足（<sup>かわまた</sup>東かがわ市川股）27 mm  
（14日19～20時）<sup>しほうざし</sup>四方指（<sup>かんかけどおり</sup>小豆島町神懸通）23 mm  
（14日19～20時）<sup>うちのみ</sup>内海（<sup>かんかけどおり</sup>小豆島町神懸通）22 mm

4. 河川水位状況

氾濫注意水位以上 なし

河川砂防課 担当 細川 内線 4217  
(ダイヤル 087-832-3538)

5. ダム管理情報

※別紙のとおり

放流中 内場ダム、長柄ダム、府中ダム

河川砂防課 担当 金本 内線 4218  
(ダイヤル 087-832-3542)

6. 港湾の潮位、風向、風速

潮位 注意報基準潮位以上 なし  
風向・風速 ※別紙のとおり

港湾課 担当 重成 内線 4256  
(ダイヤル 087-832-3553)

7. 市町水防本部の設置解散状況

※別紙のとおり

危機管理課 担当 宮西 内線 2473  
(ダイヤル 087-832-3200)

8. 避難情報

※別紙のとおり

危機管理課 担当 宮西 内線 2473  
(ダイヤル 087-832-3200)

9. 被害情報

(1) 一般被害 (人的)

【人的】

負傷者 (軽傷) 2人

(さぬき市1人、まんのう町1人)

危機管理課 担当 宮西 内線 2473

(ダイヤル 087-832-3200)

(2) 公共土木施設被害等

土庄東港 (土庄町) において浮棧橋の連絡橋が損傷

港湾課 担当 重成 内線 4256

(ダイヤル 087-832-3553)

10. 通行規制情報

※別紙のとおり

道路課 担当 中西 内線 4183

(ダイヤル 087-832-3525)

11. 交通機関運行状況

※別紙のとおり

交通政策課 担当 藤井 内線 2217

(ダイヤル 087-832-3143)

12. 主な県施設の休業情報

※別紙のとおり

危機管理課 担当 宮西 内線 2473

(ダイヤル 087-832-3200)

13. その他

次回の「気象情報及び水防状況」の報告は、新たな気象情報の入手時及び水防本部解散時を予定しています。

■注意報・警報発表状況

一次	細分区域		種類	8/14	8/15	8/15	8/15	8/15			
	二次			16:41	0:38	3:45	13:46	16:13			
高松地域	高松市	大雨		○	○	○	○				
		洪水		○		○					
		高潮	○	解除		○	●				
		暴風・強風		●	●	●	○				
		波浪		●	●	●	○				
	直島町	大雨		○	○	○	○				
		洪水									
		高潮	○	解除		○	●				
		暴風・強風		●	●	●	○				
		波浪		●	●	●	○				
小豆	土庄町	大雨		○	○	○	○				
		洪水									
		高潮				○	●				
		暴風・強風		●	●	●	○				
		波浪		●	●	●	○				
	小豆島町	大雨		○	○	○	○				
		洪水									
		高潮				○	●				
		暴風・強風		●	●	●	○				
		波浪		●	●	●	○				
東讃	さぬき市	大雨		○	○	○	○				
		洪水									
		高潮				○	○				
		暴風・強風		●	●	●	○				
		波浪		●	●	●	○				
	東かがわ市	大雨		○	○	○	○				
		洪水									
		高潮				○	○				
		暴風・強風		●	●	●	○				
		波浪		●	●	●	○				
三木町	大雨			○	○	○					
	洪水										
	暴風・強風		●	●	●	○					
中讃	丸亀市	大雨		○	○	○	○				
		洪水									
		高潮				○	●				
		暴風・強風		●	●	●	○				
		波浪		●	●	●	○				
	坂出市	大雨		○	○	○	○				
		洪水		○	○	○	○				
		高潮				○	○				
		暴風・強風		●	●	●	○				
		波浪		●	●	●	○				
普通寺市	大雨		○	○	○	○					
	洪水										
	暴風・強風		●	●	●	○					
	大雨		○	○	○	○					
	洪水										
綾川町	暴風・強風		●	●	●	○					
	大雨		○	○	○	○					
	洪水										
	暴風・強風		●	●	●	○					
	大雨		○	○	○	○					
宇多津町	洪水										
	高潮				○	●					
	暴風・強風		●	●	●	○					
	波浪		●	●	●	○					
	大雨		○	○	○	○					
まんのう町	洪水		○	○	○	○					
	暴風・強風		●	●	●	○					
	大雨		○	○	○	○					
琴平町	洪水										
	暴風・強風		●	●	●	○					
	大雨		○	○	○	○					
多度津町	洪水										
	高潮				○	●					
	暴風・強風		●	●	●	○					
	波浪		●	●	●	○					
	大雨		○	○	○	○					
西讃	観音寺市	洪水									
		高潮				○	○				
		暴風・強風		●	●	●	○				
		波浪		●	●	●	○				
		大雨		○	○	○	○				
三豊市	洪水										
	高潮				○	○					
	暴風・強風		●	●	●	○					
	波浪		●	●	●	○					
	大雨		○	○	○	○					
注意報	大雨		16	17	17	17					
	洪水			3	4	4	6				
	高潮	2				12	5				
	強風						17				
	波浪						12				
警報	大雨										
	洪水										
	高潮						7				
	暴風		17	17	17						
	波浪		12	12	12						

○ 注意報

● 警報

現在時刻  
2019/08/15  
17:02

観測時刻  
2019/08/15  
17:00

時刻シフト

シフト幅 1時間

最新

表示間隔  
1時間

サブウィンドウ選択  
 グラフ  経過表

雨量概況図



表示内容	雨量(mm)	(5分,10分,30分,時間)	(累計)
観測局名	●	0	0
雨量(mm)	●	1 ~ 9	1 ~ 39
累計(mm)	●	10 ~ 19	40 ~ 79
	●	20 ~ 39	80 ~ 149
	●	40以上	150以上

8月15日 16時50分時点

ダム名	水系名	河川名	調節方式 <small>(自然orゲート)</small>	所在地 <small>(市町名)</small>	計画高水 流量 m3/s	計画最大 放流量 m3/s	洪水量 m3/s	貯水位			有効貯水容量 (A) (千m3)	洪水調節容量 (B) (千m3)	警戒体制	洪水量到達	状況	ゲートからの 放流開始 上段: 予定 下段: (実績)	洪水調節開始	異常洪水時防災 操作開始 (ゲートレスは非常用 洪水吐放流)	異常洪水時防災 操作終了	洪水調節終了
								現在の 貯水位 (m)	洪水貯留 準備水位 (平常時最高 貯水位) (m)	異常洪水時 防災操作 水位 (m)										
千足	馬宿川	千足川	自然	東かがわ市	140	25	20	124.97	125.0	—	1,690	1,150								
五名	湊川	湊川	ゲート	東かがわ市	150	90	80	139.47	139.6	144.9	536	351								
大内	与田川	榛松川	ゲート	東かがわ市	48	19	8	59.59	60.0	62.5	904	330								
大川	津田川	津田川	ゲート	さぬき市	60	25	7	115.12	115.8	120.6	640	350								
門入	津田川	梅檀川	自然	さぬき市	60	20	10	95.39	99.6	—	2,780	760								
前山	鴨部川	鴨部川	ゲート	さぬき市	128	42	10	130.71	131.3	141.1	1,830	1,350	15日10:40 15日13:30解除							
内場	香東川	内場川	ゲート	高松市	420	140	90	254.21	254.4	259.1	7,975	2,500	15日11:15	利水容量内貯留中	15日13:30 (15日13:30)					
内海	別当川	別当川	自然	小豆島町	130	85	20	69.76	(70.0)	—	915	580								
殿川	伝法川	殿川	ゲート	小豆島町	113	53	18	158.57	159.1	163.7	620	300								
粟地	安田大川	安田大川	自然	小豆島町	65	24	20	63.07	62.9	—	700	380								
吉田	吉田川	吉田川	自然	小豆島町	140	76	32	109.21	(109.5)	—	2,100	810								
長柄	綾川	綾川	ゲート	綾川町	470	260	22	117.76	118.2	123.3	4,110	1,940	15日9:40	利水容量内貯留中	15日10:00 (15日10:10)					
田万	綾川	田万川	自然	綾川町	95	30	18	174.42	(174.1)	—	1,450	1,050								
五郷	柞田川	前田川	ゲート	観音寺市	180	76	18	181.05	182.6	190.5	2,250	1,300								
粟井	柞田川	粟井川	自然	観音寺市	41	21	8	208.83	(210.0)	—	540	290								
府中	綾川	綾川	-	坂出市	1,250	1,250	150	30.49	(32.0)	—	8,000	—	15日13:30	貯水位維持放流中	15日14:00 (15日14:00)					

注) 下線部は、前回からの変更箇所を示す。

現在時刻  
2019/08/15  
17:04

### 潮位経過表

海象図

潮位グラフ

観測時刻  
2019/08/15  
17:00

時刻シフト

シフト幅 24時間

表示間隔  
1時間

観測局選択  
高松港

ページシフト  
 1/2

事務所名	高松土木	高松土木	長尾土木	長尾土木	小豆総合	中讃土木	中讃土木	
観測局名	高松港	相引外海	三本松港	相生馬宿	土庄東港	坂出港	丸亀港	
既往最高潮位	2.46	2.50	2.30	2.89	2.51	2.70	2.75	
警戒潮位	1.90	---	1.70	---	2.00	2.30	2.30	
通報潮位	1.60	---	1.40	---	1.60	2.00	2.00	
朔望平均満潮位	1.25	---	0.87	---	1.05	1.51	1.73	
平均潮位	0.13	---	0.16	0.01	0.16	0.10	0.11	
朔望平均干潮位	-1.16	---	-0.80	---	-0.90	-1.48	-1.61	
既往最低潮位		-0.04	-1.45	-0.95	-1.61	-2.07	-2.30	
月/日	時:分	潮位 (T.P.m)	潮位 (T.P.m)	潮位 (T.P.m)	潮位 (T.P.m)	潮位 (T.P.m)	潮位 (T.P.m)	
08/14	18:00	-0.35 ↑	0.01 →	-0.02 ↑		0.04 ↑	-0.60 ↑	-0.87 ↑
	19:00	0.04 ↑	0.01 →	0.30 ↑		0.38 ↑	-0.10 ↑	-0.32 ↑
	20:00	0.56 ↑	0.04 ↑	0.59 ↑		0.77 ↑	0.53 ↑	0.43 ↑
	21:00	0.96 ↑	0.43 ↑	0.87 ↑		1.19 ↑	1.04 ↑	1.05 ↑
	22:00	1.26 ↑	0.73 ↑	1.08 ↑		1.36 ↑	1.46 ↑	1.57 ↑
08/15	23:00	1.50 ↑	0.94 ↑	1.25 ↑		1.54 ↑	1.77 ↑	1.89 ↑
	0:00	1.47 ↓	1.03 ↑	1.26 ↑		1.51 ↓	1.77 →	1.85 ↓
	1:00	1.29 ↓	0.97 ↓	1.27 ↑		1.38 ↓	1.47 ↓	1.51 ↓
	2:00	0.97 ↓	0.68 ↓	1.05 ↓		1.07 ↓	1.01 ↓	0.96 ↓
	3:00	0.64 ↓	0.37 ↓	0.88 ↓		0.83 ↓	0.56 ↓	0.44 ↓
	4:00	0.44 ↓	0.37 →	0.72 ↓		0.70 ↓	0.26 ↓	0.10 ↓
	5:00	0.37 ↓	0.35 ↓	0.59 ↓		0.63 ↓	0.13 ↓	-0.06 ↓
	6:00	0.38 ↑	0.30 ↓	0.56 ↓		0.71 ↑	0.15 ↑	-0.11 ↓
	7:00	0.50 ↑	0.25 ↓	0.60 ↑		0.88 ↑	0.39 ↑	0.18 ↑
	8:00	0.74 ↑	0.21 ↓	0.83 ↑		0.93 ↑	0.75 ↑	0.69 ↑
	9:00	1.10 ↑	0.57 ↑	0.94 ↑		1.22 ↑	1.23 ↑	1.25 ↑
	10:00	1.30 ↑	0.79 ↑	0.98 ↑		1.27 ↑	1.58 ↑	1.63 ↑
	11:00	1.33 ↑	0.84 ↑	1.01 ↑		1.29 ↑	1.69 ↑	1.77 ↑
12:00	1.21 ↓	0.87 ↑	0.90 ↓		1.20 ↓	1.52 ↓	1.61 ↓	
13:00	0.85 ↓	0.45 ↓	0.77 ↓		0.95 ↓	1.00 ↓	1.07 ↓	
14:00	0.49 ↓	0.23 ↓	0.53 ↓		0.62 ↓	0.55 ↓	0.52 ↓	
15:00	0.18 ↓	0.01 ↓	0.37 ↓		0.43 ↓	0.10 ↓	0.00 ↓	
16:00	-0.12 ↓	0.04 ↑	0.17 ↓		0.17 ↓	-0.25 ↓	-0.41 ↓	
17:00	-0.20 ↓	0.01 ↓	0.13 ↓		0.16 ↓	-0.45 ↓	-0.66 ↓	



現在時刻  
2019/08/15  
17:04

### 潮位経過表

海象図

潮位グラフ

観測時刻  
2019/08/15  
17:00

時刻シフト

<戻る 進む>

シフト幅 24時間

最新 指定

表示間隔

1時間

観測局選択

観音寺港

ページシフト

- 2/2 +

画面選択

事務所名		西讃土木	西讃土木				
観測局名		観音寺港	詫間港				
既往最高潮位		3.06	2.91				
警戒潮位		2.60	2.60				
通報潮位		2.30	2.30				
朔望平均満潮位		1.95	1.77				
平均潮位		0.14	0.04				
朔望平均干潮位		-1.80	-1.84				
既往最低潮位		-2.30	-2.45				
月/日	時:分	潮位 (T. P. m)	潮位 (T. P. m)				
08/14	18:00	-0.94 ↑	-1.07 ↑				
	19:00	-0.30 ↑	-0.44 ↑				
	20:00	0.46 ↑	0.35 ↑				
	21:00	1.17 ↑	1.01 ↑				
	22:00	1.74 ↑	1.57 ↑				
08/15	23:00	2.09 ↑	1.91 ↑				
	0:00	2.00 ↓	1.91 →				
	1:00	1.57 ↓	1.49 ↓				
	2:00	0.96 ↓	0.91 ↓				
	3:00	0.35 ↓	0.35 ↓				
	4:00	-0.11 ↓	-0.11 ↓				
	5:00	-0.33 ↓	-0.30 ↓				
	6:00	-0.24 ↑	-0.30 →				
	7:00	0.18 ↑	0.02 ↑				
	8:00	0.80 ↑	0.65 ↑				
	9:00	1.38 ↑	1.25 ↑				
	10:00	1.81 ↑	1.64 ↑				
	11:00	1.99 ↑	1.76 ↑				
	12:00	1.67 ↓	1.57 ↓				
	13:00	1.13 ↓	1.02 ↓				
14:00	0.44 ↓	0.39 ↓					
15:00	-0.19 ↓	-0.16 ↓					
16:00	-0.68 ↓	-0.66 ↓					
17:00	-0.95 ↓	-0.93 ↓					

風 向 風 速 観 測 表

(単位:m/s)

観測所名		8/15 0:00~ 1:00	8/15 1:00~ 2:00	8/15 2:00~ 3:00	8/15 3:00~ 4:00	8/15 4:00~ 5:00	8/15 5:00~ 6:00	8月15日 6:00~ 7:00	8月15日 7:00~ 8:00	8月15日 8:00~ 9:00	8月15日 9:00~ 10:00	8月15日 10:00~ 11:00	8月15日 11:00~ 12:00	8月15日 12:00~ 13:00
三本松港	平均風速	11.6	15.0	14.0	15.8	17.0	18.6	18.3	19.9	19.0	20.6	19.7	15.9	13.2
	最大瞬間風速	15.6	23.9	19.6	24.7	27.2	27.5	32.3	31.0	30.8	32.8	29.6	25.5	21.5
	最大瞬間風速発生時	0:50	2:00	3:00	3:10	4:40	6:00	6:10	8:00	9:00	9:30	10:30	11:20	13:00
	風 向	東南東	南東	南東	東南東	東南東	南南東	南東	南東	南東	南東	南東	東南東	南東
高 松 港	平均風速	16.5	17.8	18.6	19.4	19.0	18.1	17.6	18.6	19.7	19.5	16.3	16.1	14.2
	最大瞬間風速	25.0	28.7	26.5	31.5	29.4	31.8	26.2	29.2	28.7	30.2	24.4	22.0	21.1
	最大瞬間風速発生時	0:30	1:50	2:20	3:20	4:10	5:30	6:40	8:00	8:30	9:30	10:10	11:40	12:30
	風 向	東北東	東	東	東	東	東南東	東南東	東	東	東	東南東	東南東	東南東
土庄東港	平均風速	8.5	9.4	10.1	11.3	12.9	15.0	14.0	12.7	14.7	16.1	15.7	18.1	15.6
	最大瞬間風速	16.1	17.8	23.7	22.3	24.2	25.0	24.3	20.7	24.4	26.2	28.6	32.7	25.3
	最大瞬間風速発生時	0:20	1:50	2:50	3:40	4:50	6:00	6:40	7:20	8:30	9:40	10:40	11:10	12:10
	風 向	東北東	東	東南東	東	東南東	東南東	東南東	東南東	東南東	東南東	東南東	東南東	南東
観音寺港	平均風速	7.4	7.1	5.3	6.8	6.4	4.7	3.5	2.4	4.2	3.7	4.3	2.6	4.1
	最大瞬間風速	14.0	14.9	12.3	13.5	11.5	8.9	10.0	8.4	12.5	9.6	9.3	7.0	8.1
	最大瞬間風速発生時	0:20	1:40	2:40	3:30	4:20	5:30	6:10	8:00	8:10	9:20	10:30	11:30	12:50
	風 向	北北東	北北東	北北東	北北東	北北東	北北東	北北東	北北東	北北東	北北東	北北東	北北東	北北東

観測所名	三本松港	高松港	土庄東港	観音寺港
観測者名	長尾土木事務所	高松港管理事務所	小豆総合事務所	西讃土木事務所
電 話	0879-52-2585	851-3442	0879-62-1383	0875-25-1001

平均風速 : 観測時間10分間の風程(m)を600秒で割り、1秒当たりの移動距離(m/s)であらわす。  
 最大瞬間風速 : 瞬間風速のうち最も大きいもの。  
 最大瞬間風速発生時 : 最大瞬間風速を記録したときの時間。

## 風 向 風 速 観 測 表

(単位:m/s)

観測所名		8/15 13:00~ 14:00	8/15 14:00~ 15:00	8/15 15:00~ 16:00	8/15 16:00~ 17:00								
三本松港	平均風速	12.3	13.4	10.1	8.7								
	最大瞬間風速	19.4	21.9	16.6	12.8								
	最大瞬間風速発生時	13:20	14:20	15:30	16:10								
	風 向	南東	東南東	南東	南東								
高松港	平均風速	12.1	12.5	9.2	6.9								
	最大瞬間風速	20.8	18.8	13.9	9.9								
	最大瞬間風速発生時	13:40	14:10	15:10	16:50								
	風 向	東	東	東	東南東								
土庄東港	平均風速	14.4	15.6	14.7	11.5								
	最大瞬間風速	29.6	26.6	24.9	17.8								
	最大瞬間風速発生時	13:10	15:00	15:10	16:30								
	風 向	南東	南東	東南東	東南東								
観音寺港	平均風速	3.7	2.3	2.5	6.1								
	最大瞬間風速	7.4	4.7	7.0	10.6								
	最大瞬間風速発生時	13:10	14:30	16:00	16:50								
	風 向	北北東	東	東	南南東								

観測所名	三本松港	高松港	土庄東港	観音寺港
観測者名	長尾土木事務所	高松港管理事務所	小豆総合事務所	西讃土木事務所
電 話	0879-52-2585	851-3442	0879-62-1383	0875-25-1001

平均風速 : 観測時間10分間の風程(m)を600秒で割り、1秒当たりの移動距離(m/s)であらわす。

最大瞬間風速 : 瞬間風速のうち最も大きいもの。

最大瞬間風速発生時 : 最大瞬間風速を記録したときの時間。

一般被害集計表

様式13

令和元(2019)年8月15日 16時50分 現在

1 主な被害状況等

	水防本部		災害対策本部		人的被害(人)			住家被害(棟)					非住家被害(棟)		
	設置	解散	設置	解散	死者	行方不明	負傷者		全壊	半壊	一部破損	床上浸水	床下浸水	公共建物	その他
							重傷	軽傷							
高松市	8月15日0:38														
丸亀市	8月15日0:38														
坂出市	8月15日0:38														
善通寺市															
観音寺市	8月15日0:38	8月15日16:13													
さぬき市	8月15日0:38							1							
東かがわ市	8月15日0:38														
三豊市	8月15日0:38	8月15日16:13													
土庄町	8月15日0:38														
小豆島町	8月15日0:38														
三木町	8月15日0:38	8月15日16:13													
直島町	8月15日0:38														
宇多津町	8月15日0:38														
綾川町	8月15日0:38	8月15日16:13													
琴平町	8月15日0:38	8月15日16:13													
多度津町	8月15日0:38														
まんのう町	8月15日0:38	8月15日16:13						1							
計	16	6						2							

2 特記事項

【避難情報】

・別添「令和元年台風第10号による大雨に伴う避難情報」のとおり

【人的被害】

- ・さぬき市志度で、80歳代女性が風にあおられ転倒し、頭部打撲(軽傷)
- ・まんのう町川東で、70歳代男性が自宅において風にあおられた扉で左手中指を負傷(軽傷)

※被害や避難情報は、16時50分までに県へ報告があり確認できた情報を記載しています。特に避難勧告等の住民発令は、防災行政無線等での住民への周知を最優先させるため、市町から県への報告が遅れる場合もありますので、御理解ください。

令和元年台風第10号による大雨に伴う避難情報

令和元年(2019)8月15日16時50分 現在

<避難所の状況>

市町名	開設中の避難所数(※)	避難世帯人数集計		備考
		避難世帯数	避難人数	
高松市	10	15	18	
丸亀市	8	4	7	別紙「避難勧告等」のとおり避難勧告等発令中
坂出市	0	0	0	
善通寺市	0	0	0	
観音寺市	0	0	0	
さぬき市	11	13	22	
東かがわ市	11	18	19	別紙「避難勧告等」のとおり避難勧告等発令中
三豊市	0	0	0	
土庄町	7	3	3	
小豆島町	18	2	3	
三木町	12	1	2	
直島町	2	0	0	別紙「避難勧告等」のとおり避難勧告等発令中
宇多津町	1	0	0	別紙「避難勧告等」のとおり避難勧告等発令中
綾川町	9	3	3	
琴平町	0	0	0	
多度津町	4	2	3	別紙「避難勧告等」のとおり避難勧告等発令中
まんのう町	1	1	1	別紙「避難勧告等」のとおり避難勧告等発令中
計		62	81	

※ 開設中の避難所情報は、『かがわ防災Webポータル』(<http://www.bousai-kagawa.jp/>)で公表し、随時、最新情報に更新されています。

令和元年台風第10号による大雨に伴う避難情報  
 <避難勧告等>

令和元年(2019)8月15日16時50分 現在

市町名	地区名	【警戒レベル4】避難指示(緊急)				【警戒レベル4】避難勧告				【警戒レベル3】避難準備・高齢者等避難開始			
		発令日時	解除日時	対象世帯数	対象人数	発令日時	解除日時	対象世帯数	対象人数	発令日時	解除日時	対象世帯数	対象人数
丸亀市	土器・城北・城乾・城坤地区の沿岸部					8/15 16:30		3,938	7,973				
	本島地区・広島地区					8/15 16:30		332	547				
	小計			0	0			4,270	8,520			0	0
東かがわ市	東かがわ市内 全域									8/14 17:00		13,829	30,416
	小計			0	0			0	0			13,829	30,416
直島町	直島町全域									8/15 13:00		318	398
	小計			0	0			0	0			318	398
宇多津町	沿岸部及び大東川の河口付近の土地の低い地域									8/15 15:15		907	1,950
	小計			0	0			0	0			907	1,950
琴平町	琴平町内全域										8/15 16:13	4,257	9,057
	小計			0	0			0	0			4,257	9,057
多度津町	堀江二丁目									8/15 16:30		123	240
	堀江三丁目									8/15 16:30		233	533
	堀江四丁目									8/15 16:30		277	433
	東新町									8/15 16:30		119	259
	日の出町									8/15 16:30		190	429
	大通り									8/15 16:30		52	109
	東浜									8/15 16:30		126	230
	西浜									8/15 16:30		123	232
	東港町									8/15 16:30		157	160
	西港町									8/15 16:30		763	895
	東白方									8/15 16:30		251	546
	西白方									8/15 16:30		391	876
	見立									8/15 16:30		105	231
	高見島									8/15 16:30		30	36
	佐柳島									8/15 16:30		58	76
	小計			0	0			0	0			2,998	5,285
まんのう町	まんのう町全域									8/14 18:00		7,479	18,525
	小計			0	0			0	0			7,479	18,525
	計			0	0			4,270	8,520			29,788	65,631



# E28 神戸淡路鳴門自動車道

令和元年8月15日  
16時00分 現在

速度規制		情報
渋滞		
通行止め		

## ◇ 交通規制 開始・継続・(解除)のお知らせ

本州四国連絡高速道路株式会社  
監 査 部 神 戸 管 制 室



### (通行止め情報)

①開始 下線

区間	布施畑JCT ~ 東 浦 IC
原因	強風のため
状況	通行止
開始時刻	8/15 16:00
解除時刻	

①開始 上線

区間	垂水JCT ~ 東 浦 IC
原因	強風のため
状況	通行止
開始時刻	8/15 16:00
解除時刻	

②継続 上下線

区間	洲 本 IC ~ 鳴 門 IC
原因	強風のため
状況	通行止
開始時刻	8/15 5:30
解除時刻	

③解除 上下線

区間	垂水JCT ~ 淡路 IC
原因	強風のため
状況	強風のため
開始時刻	8/15 6:20
解除時刻	8/15 16:00

### (速度規制・渋滞情報)

①開始 下線

区間	神戸西 IC ~ 布施畑JCT
原因	強風のため
状況	速度規制 (50km/h)
開始時刻	8/15 16:00
解除時刻	

①開始 上線

区間	布施畑JCT ~ 垂水JCT
原因	強風のため
状況	速度規制 (80km/h)
開始時刻	8/15 16:00
解除時刻	

①開始 上下線

区間	東 浦 IC ~ 洲 本 IC
原因	雨のため
状況	速度規制 (50km/h)
開始時刻	8/15 16:00
解除時刻	

③解除 上下線

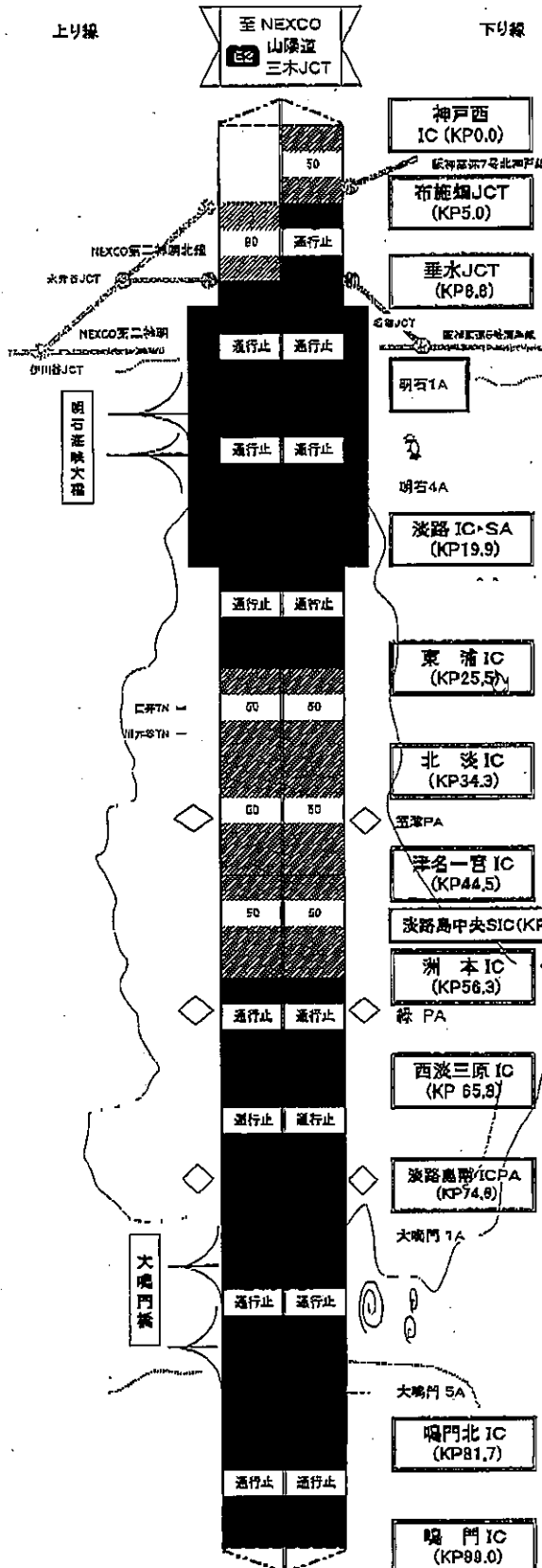
区間	洲 本 IC ~ 垂水JCT
原因	強風のため
状況	速度規制 (80km/h)
開始時刻	8/15 1:00
解除時刻	8/15 16:00

③解除 上下線

区間	垂水JCT ~ 淡路 IC
原因	強風のため
状況	速度規制 (50km/h)
開始時刻	8/15 1:00
解除時刻	8/15 16:00

③解除 上下線

区間	淡路 IC ~ 洲 本 IC
原因	雨のため
状況	速度規制 (50km/h)
開始時刻	8/15 7:10
解除時刻	8/15 16:00





# 四国の高速道路情報

2019年8月14日 17時35分 現在

## ●渋滞解消のお知らせ

## ■本四 二輪通行止め継続のお知らせ



### 高松道路管制センター

#### —お知らせ—

- 渋滞後尾ではハザードランプで後続車に合図をしましょう。
- シートベルトは運転席・助手席だけでなく、後部座席もシートベルトを着用しましょう。また、お子様にはチャイルドシートを。
- インターチェンジ、SA、PAからの流入時には方向を確認し、逆走に注意して下さい。
- 異常事象をお知らせ下さい。道路緊急ダイヤル#9910へ

**●渋滞解消のお知らせ**

路線 高松道

区間 鳴門JCT ~ 鳴門

内容 渋滞解消

方向 上り線

**■本四 二輪通行止め継続のお知らせ**

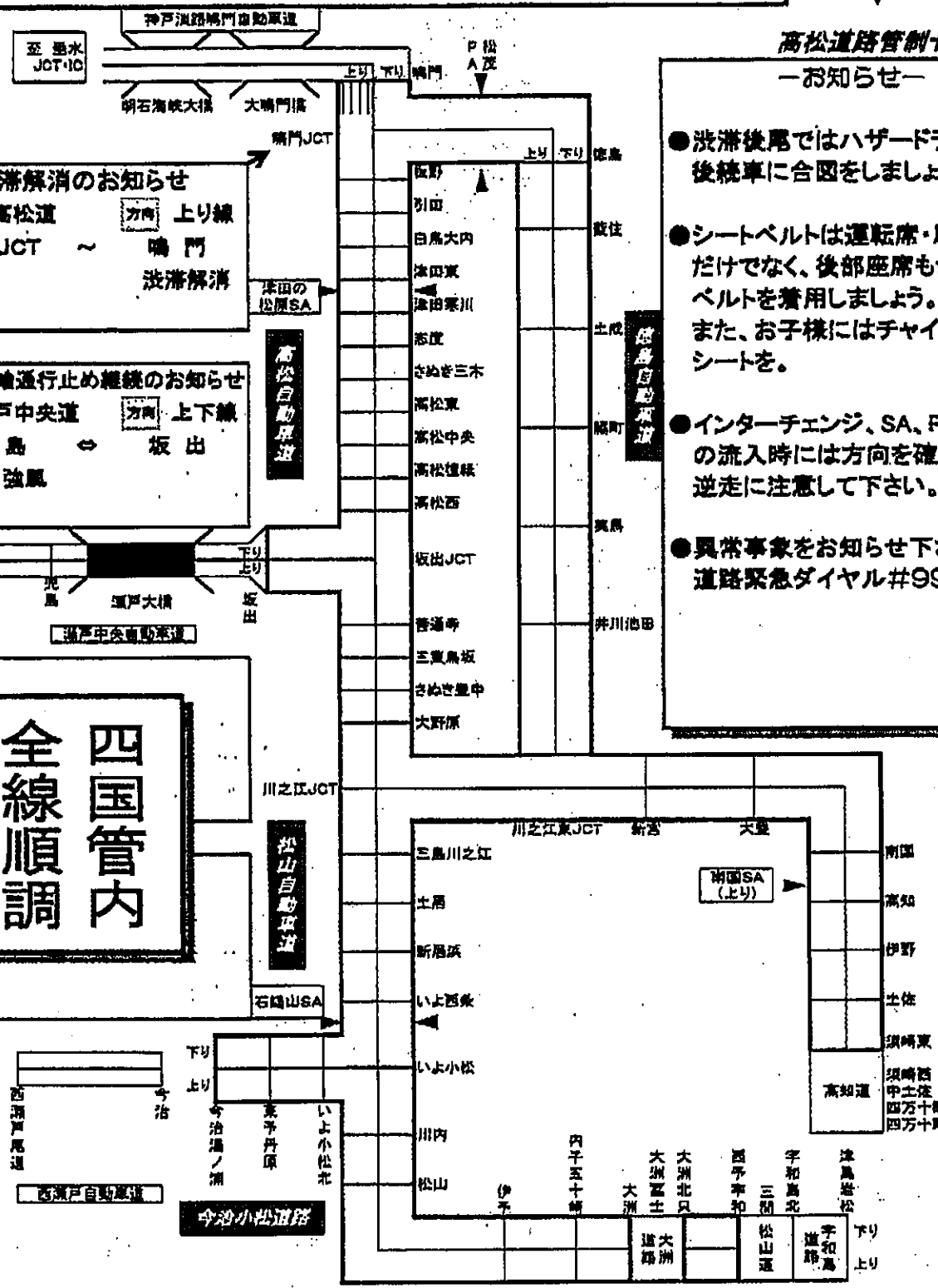
路線 瀬戸中央道

区間 児島 ⇄ 板出

内容 強風

方向 上下線

**全線順調 四国管内**



**凡例**

- 通行止め箇所
- 専用ダイヤ規制箇所
- 渋滞箇所
- 解除箇所
- ガソリンスタンド

GAガソリンスタンド営業時間	
豊浜SA	24H
石橋山SA	7時～22時
百野川SA	7時～22時
津田の松原SA	7時～20時
※前国SA(上り)	7時～19時

※走行中に状況が変化する場合がありますので、道路情報や標識等にご注意ください。道路情報は携帯サイトにおいても確認できます。

「ハイウェイ交通情報(アイハイウェイ)」にアクセス。

<https://ihighway.jp>



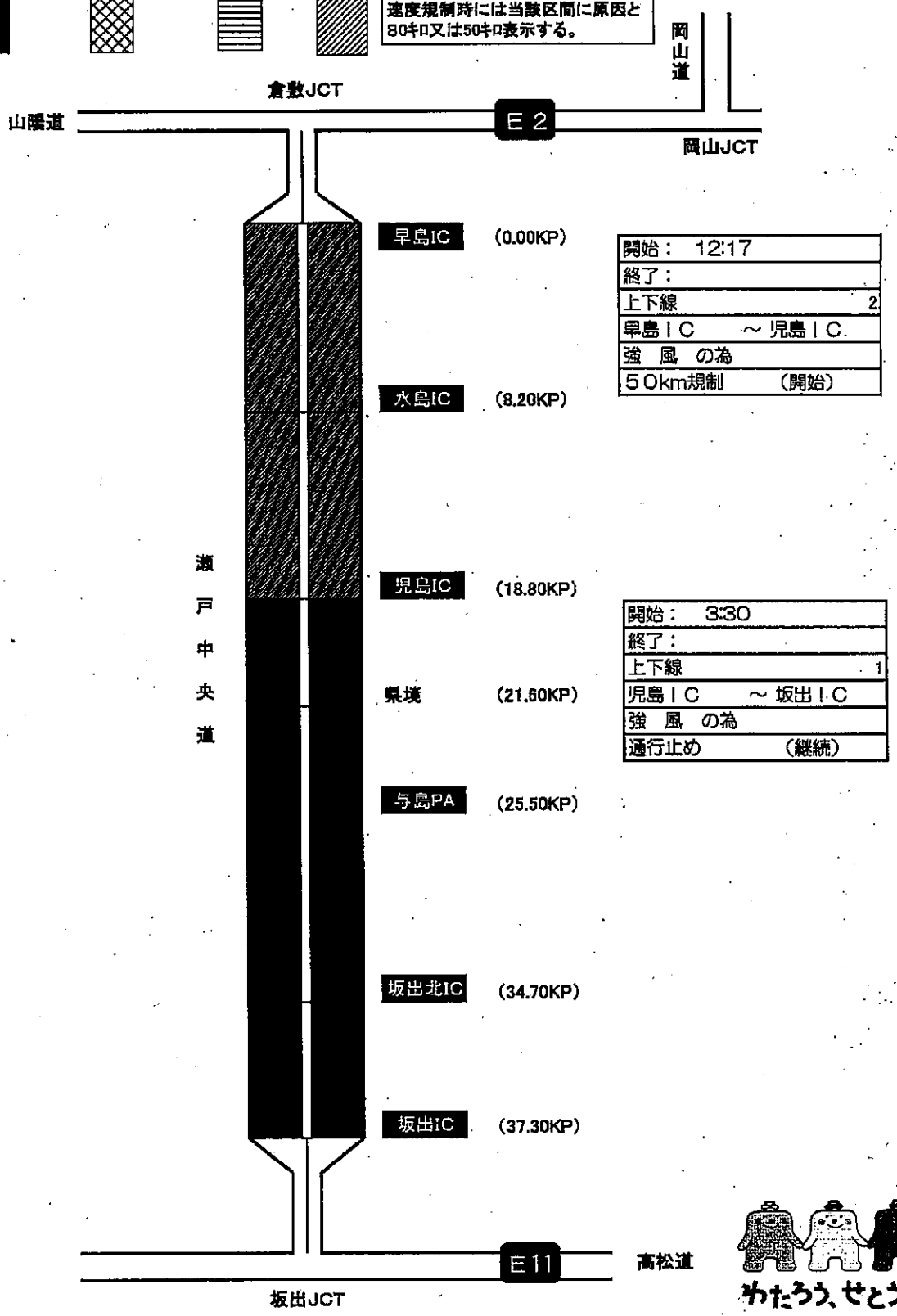
# E30 瀬戸中央道通行規制情報

8月15日 12時 17分 現在  
本州四国連絡高速道路(株) 岡山管制室

凡例


- 通行止
- フェーン規制又は冬型規制 50km規制併施
- 二輪車通行止 50km規制併施
- 速度規制
- 開始

速度規制時には当該区間に原因と80km又は50km表示する。



開始:	12:17
終了:	
上下線	2
早島IC ~ 児島IC	
強風の為	
50km規制	(開始)

開始:	3:30
終了:	
上下線	1
児島IC ~ 坂出IC	
強風の為	
通行止め	(継続)



## 直轄国道における通行規制等情報(第4報)

令和元年8月15日 16時10分 現在

(公財)日本道路交通情報センター 四国地方整備局駐在

TEL/FAX 087(851)8115

区分	路線名	場所・区間	規制	理由	開始日時	解除日時	備考
	国道32号	徳島県三好郡山城町西宇字島の上 高知県長岡郡大豊町大字高須	通行止 (26.3km)	事前通行規制	8/15 11:50		迂回路指定なし
発生	国道32号	高知県長岡郡大豊町小川 高知県長岡郡大豊町角茂谷	通行止 (6.2km)	事前通行規制	8/15 16:00		迂回路指定なし
	国道33号	愛媛県上浮穴郡久万高原町中津 愛媛県上浮穴郡久万高原町柳井川	通行止 (6.1km)	事前通行規制	8/15 3:40		迂回路指定なし
	国道33号	愛媛県上浮穴郡久万高原町柳井川 愛媛県上浮穴郡久万高原町中黒岩	通行止 (7.6km)	事前通行規制	8/15 3:40		迂回路指定なし
	国道33号	高知県吾川郡仁淀町森山オオチミ 愛媛県上浮穴郡久万高原町中津	通行止 (6.7km)	事前通行規制	8/15 3:40		迂回路指定なし
	国道33号	高知県高岡郡越知町横倉 高知県吾川郡仁淀川町森山オオチミ	通行止 (20.3km)	事前通行規制	8/15 8:00		迂回路指定なし

令和元年 8 月 15 日 13:20

四国地方整備局 道路部  
西日本高速道路株式会社  
本州四国連絡高速道路株式会社

## 台風 10 号の影響による道路の通行止めについて（第 6 報）

～高速道・国道等の通行止めが発生しています～

台風 10 号の影響により、国道 32 号（徳島県三好市山城町～高知県長岡郡大豊町）、国道 33 号（高知県高岡郡越知町～愛媛県上浮穴郡久万高原町）、瀬戸中央自動車道（児島 IC～坂出 IC）及び神戸淡路鳴門自動車道（洲本 IC～鳴門 IC）が通行止めとなっています。今後の気象状況により通行止め区間はさらに拡大する可能性があります。

今後の気象予報と最新の交通状況をご確認いただき、不要不急のお出かけはお控えいただきますようお願いいたします。なお、外出中に万が一、大雨や越波に遭遇した場合は、幹線道路を外れた危険な山道や海岸沿いの道などの走行を避け、より安全な場所にとどまっていただくようお願いいたします。

※現在の通行止め区間、今後の高速道路・国道等の事前通行規制の見通しは別紙のとおり。

## 【問い合わせ先】

国土交通省 四国地方整備局 道路部 道路管理課  
電話 087-811-8325 (直通)  
道路管理課長 大西 良明 (内線 4411)  
道路管理課課長補佐 四宮 新治 (内線 4412)  
NEXCO西日本 四国支社 防災対策室  
電話 087-821-7240 (マスコミ専用)  
本州四国連絡高速道路(株)  
電話 078-291-1033 (お客さま窓口)

最新の情報は以下のホームページをご確認ください。

### ◆日本道路交通情報センター (JARTIC)



<http://www.jartic.or.jp/>

### ◆四国地方整備局

道路情報提供システム

<http://www.skr.mlit.go.jp/road/info/index.html>

### ◆NEXCO西日本



<https://ihighway.jp/>

### ◆本四高速



本州四国連絡高速道路株式会社

[https://www.jb-honshi.co.jp/customer\\_index/](https://www.jb-honshi.co.jp/customer_index/)

### ◆気象庁HP (気象情報)

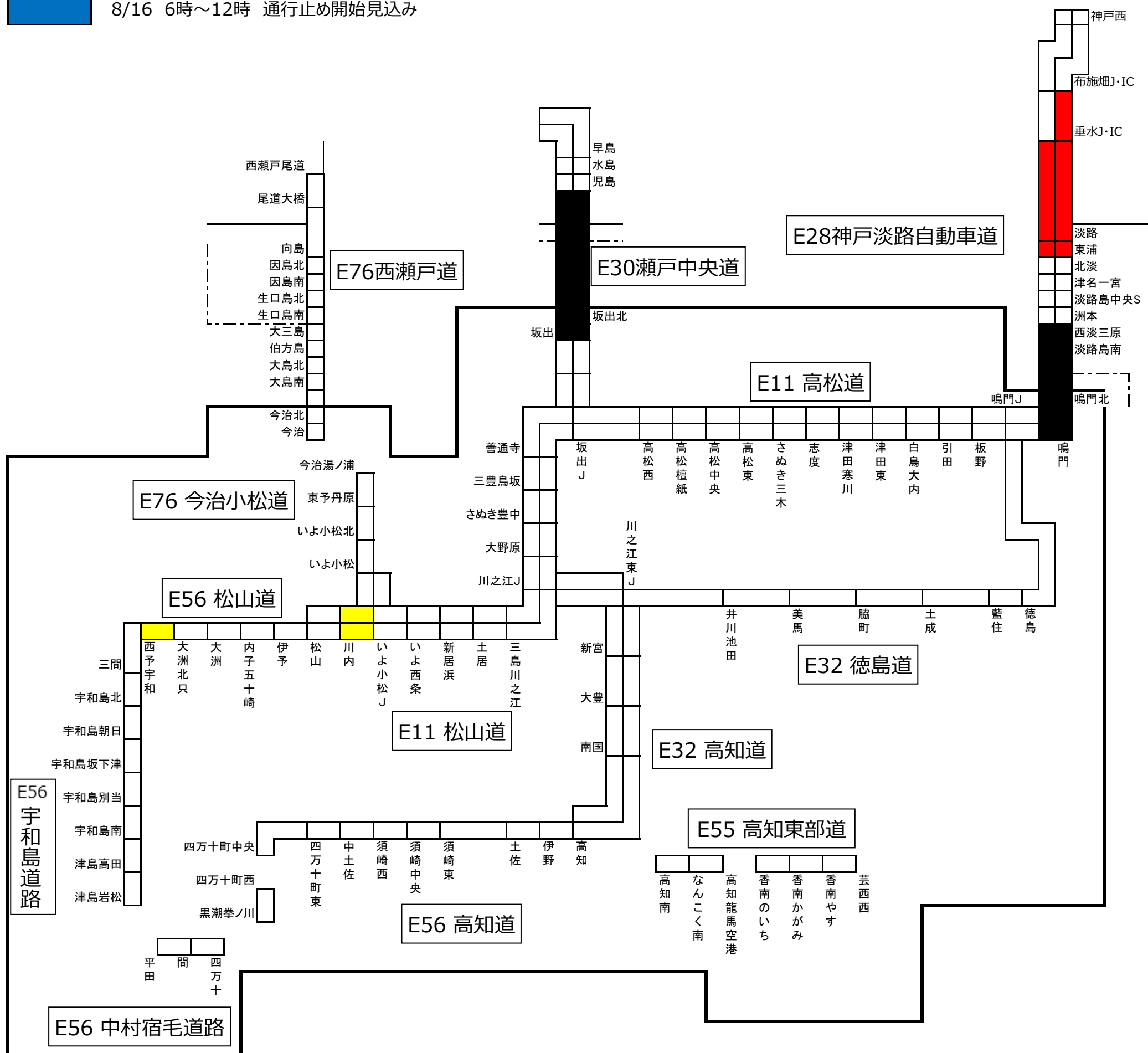
<https://www.jma.go.jp/jma/index.html>

# 四国地方の高速道路における通行止め区間及び通行止めの可能性が高い区間

通行止めの可能性がある区間 (8/15 10時00分降雨・強風予測)

**8/16 12時までの予測**

- 8/15 12時現在 通行止め実施中
- 8/15 12時～18時 通行止め開始見込み
- 8/15 18時～24時 通行止め開始見込み
- 8/16 0時～翌6時 通行止め開始見込み
- 8/16 6時～12時 通行止め開始見込み



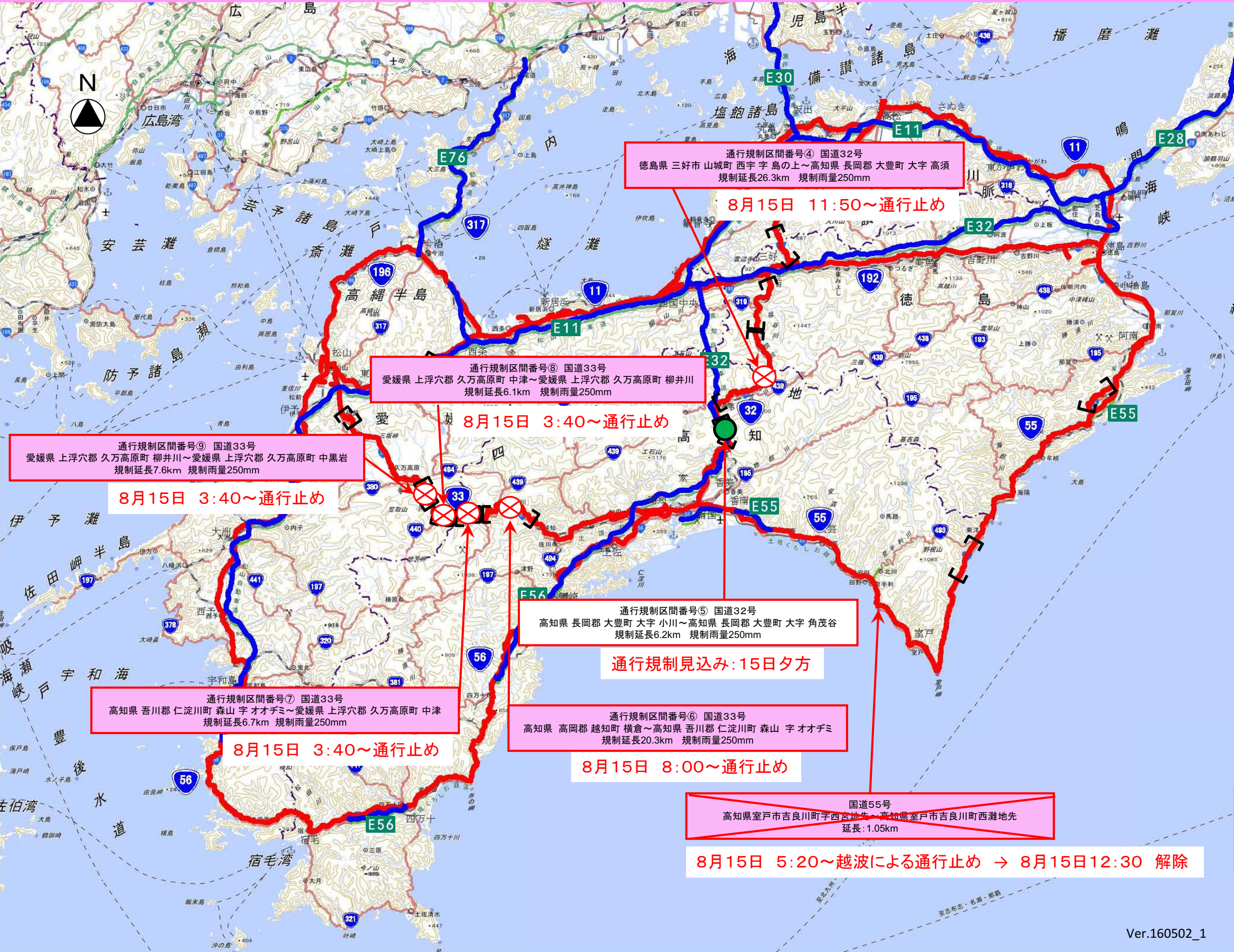
- 無料区間**
- ・E55 高知東部自動車道 高知南IC～高知龍馬空港IC  
香南のいちIC～芸西西IC
  - ・E56 高知自動車道 須崎東IC～四万十町中央IC  
四万十町西IC～黒瀬拳ノ川IC
  - ・E56 中村宿毛道路 四万十IC～平田IC
  - ・E56 松山自動車道 大洲IC～大洲北只IC  
西予宇和IC～宇和島北IC
  - ・E56 宇和島道路 宇和島北IC～津島岩松IC



# 四国地方の直轄国道における通行止め区間及び通行止めの可能性が高い区間

令和元年8月15日(木) 12時00分現在の予測

直轄国道



通行規制区間番号④ 国道32号  
 徳島県 三好市 山城町 西宇 宇島の上～高知県 長岡郡 大豊町 大字 高須  
 規制延長26.3km 規制雨量250mm

8月15日 11:50～通行止め

通行規制区間番号⑧ 国道33号  
 愛媛県 上浮穴郡 久万高原町 中津～愛媛県 上浮穴郡 久万高原町 柳井川  
 規制延長6.1km 規制雨量250mm

8月15日 3:40～通行止め

通行規制区間番号⑨ 国道33号  
 愛媛県 上浮穴郡 久万高原町 柳井川～愛媛県 上浮穴郡 久万高原町 中黒岩  
 規制延長7.6km 規制雨量250mm

8月15日 3:40～通行止め

通行規制区間番号⑤ 国道32号  
 高知県 長岡郡 大豊町 大字 小川～高知県 長岡郡 大豊町 大字 角茂谷  
 規制延長6.2km 規制雨量250mm

通行規制見込み: 15日夕方

通行規制区間番号⑦ 国道33号  
 高知県 吾川郡 仁淀川町 森山 宇才オチミ～愛媛県 上浮穴郡 久万高原町 中津  
 規制延長6.7km 規制雨量250mm

8月15日 3:40～通行止め

通行規制区間番号⑥ 国道33号  
 高知県 高岡郡 越知町 横倉～高知県 吾川郡 仁淀川町 森山 宇才オチミ  
 規制延長20.3km 規制雨量250mm

8月15日 8:00～通行止め

国道55号  
 高知県室戸市吉良川町宇西宮地先～高知県室戸市吉良川町西灘地先  
 延長: 1.05km

8月15日 5:20～越波による通行止め → 8月15日12:30 解除



交通機関運行状況

令和元年8月15日 17:00

番号	新規・継続・変更・解消	施設・交通機関	運行状況	運休等の内容	詳細	備考(運行事業者のホームページ等)
1	継続	高松空港	一部運休	【8月15日】 ＜欠航＞ 高松発 東京(羽田)線 9便(JAL5便、ANA4便) 東京(成田)線 2便(ジェットスター) 沖縄(那覇)線 1便(ANA1便) 上海線 1便(春秋航空) ソウル線 1便(エアソウル) 高松着 東京(羽田)線 8便(JAL4便、ANA4便) 東京(成田)線 2便(ジェットスター) 沖縄(那覇)線 1便(ANA1便) 上海線 1便(春秋航空) ソウル線 1便(エアソウル)	別紙	<a href="https://www.takamatsu-airport.com/flight-info.php">https://www.takamatsu-airport.com/flight-info.php</a>
2	継続	JR四国	運休	【8月15日】 始発から終日、四国内の全ての列車(瀬戸大橋線を含む)の運転を見合わせ 【8月16日】 天候回復後に線路点検を行うため、引き続き運転を見合わせることを想定	別紙	<a href="http://www.jr-shikoku.co.jp/info/">http://www.jr-shikoku.co.jp/info/</a>
3	継続	ことでん	運休	【8月15日】 始発から終日、全線全区間で全ての電車の運転を見合わせ 【8月16日】 天候回復後に線路点検を行うため、引き続き運転を見合わせることを想定		<a href="http://www.kotoden.co.jp/publichtm/i-mode/unkou/densya.htm">http://www.kotoden.co.jp/publichtm/i-mode/unkou/densya.htm</a>
4	継続	ことでんバス	運休	【8月15日】 終日運転を見合わせ		<a href="http://www.kotoden.co.jp/publichtm/i-mode/unkou/bus.htm">http://www.kotoden.co.jp/publichtm/i-mode/unkou/bus.htm</a>
5	継続	大川バス	運休	【8月15日】 終日運転を見合わせ		<a href="http://www.okawabus.com/">http://www.okawabus.com/</a>
6	継続	琴参バス	運休	【8月15日】 終日運転を見合わせ		<a href="http://www.kotosan.co.jp/unkou/unkou-index.html">http://www.kotosan.co.jp/unkou/unkou-index.html</a>
7	継続	小豆島オーリーブバス	運休	【8月15日】 終日運転を見合わせ		
8	継続	四国フェリー(高松～宇野、岡山～土庄) 小豆島フェリー(姫路～福田、高松～土庄)	運休	【8月15日】 全便終日欠航		<a href="https://www.shikokuferry.com/">https://www.shikokuferry.com/</a>
9	継続	ジャンボフェリー(高松～坂手～神戸)	運休	欠航便は以下のとおり 【8月15日】 全便 【8月16日】 神戸1:00発、8:00発、11:20発 高松1:00発、6:00発		<a href="https://ferry.co.jp/">https://ferry.co.jp/</a>
10	継続	内海フェリー(高松～草壁)	運休	【8月15日】 全便終日欠航		<a href="http://www.uchinomi-ferry.co.jp/">http://www.uchinomi-ferry.co.jp/</a>
11	継続	本島汽船(丸亀～里浦～本島)	運休	【8月15日】 終日欠航		
12	継続	備讃フェリー(丸亀～江の浦～青木～小手島～手島)	運休	【8月15日】 終日欠航		
13	継続	粟島汽船(須田～粟島～上新田～志々島～宮の下)	運休	【8月15日】 終日欠航		
14	継続	観音寺市(観音寺～伊吹)	運休	【8月15日】 終日欠航		
15	継続	雌雄島海運(高松～女木島～男木島)	運休	【8月15日】 終日欠航		<a href="https://meon.co.jp/">https://meon.co.jp/</a>
16	継続	土庄町(渡し船[小豆島小江～沖ノ島])	運休	【8月15日】 終日欠航		
17	継続	三洋汽船(多度津～佐柳、笠岡～佐柳本浦)	運休	【8月15日】 全便終日欠航		<a href="https://sanyo-kisen.jp/">https://sanyo-kisen.jp/</a>
18	継続	国際フェリー(高松～池田)	運休	【8月15日】 終日欠航		<a href="http://www.kokusai-ferry.co.jp/">http://www.kokusai-ferry.co.jp/</a>
19	継続	瀬戸内観光汽船(大部～日生)	運休	【8月15日】 終日欠航		<a href="https://setouchi-kankokisen.co.jp/">https://setouchi-kankokisen.co.jp/</a>



番号	新規・継続・変更・解消	施設・交通機関	運行状況	運休等の内容	詳細	備考(運行事業者のホームページ等)
20	継続	四国汽船 (高松～宮浦、宇野～宮浦、宇野～本村、 宮浦～家浦～犬島、宇野～風戸)	運休	【8月15日】 終日欠航		<a href="https://www.shikokukisen.com/">https://www.shikokukisen.com/</a>
21	継続	JR四国バス	運休	【8月15日】 運休便は以下のとおり 高松～大阪 終日全便運休 高松～新神戸 終日全便運休 高松～高知 終日全便運休 高松～関西空港 終日全便運休 高松～広島 終日全便運休 高松～名古屋 終日全便運休 高松～松山 終日全便運休 観音寺～大阪 終日全便運休		<a href="http://www.jr-shikoku.co.jp/bus/">http://www.jr-shikoku.co.jp/bus/</a>
22	継続	四国高速バス	運休	【8月15日】 運休便は以下のとおり 丸亀→横浜・新宿 高松→福岡 丸亀→名古屋 高松→大阪 5:20発以降運休 大阪→高松 6:40発以降運休 高松→神戸 5:35発以降運休 神戸→高松 6:50発以降運休 丸亀→神戸・大阪 5:47発以降運休 神戸・大阪→大阪 7:10発以降運休 高松→京都 6:35発以降運休 京都→高松 7:50発以降運休 高松→関西空港 4:25発以降運休 関西空港→高松 8:35発以降運休 高松→徳島 7:00発以降運休 徳島→高松 6:50発以降運休		<a href="http://www.yonkou-bus.co.jp/">http://www.yonkou-bus.co.jp/</a>
23	継続	高松エクスプレス	運休	【8月15日】 運休便は以下のとおり 高松～大阪 全便 高松～神戸 全便		<a href="http://www.footbus.co.jp/">http://www.footbus.co.jp/</a>
24	継続	小豆島豊島フェリー(土庄～唐櫃～家浦 ～宇野)	運休	【8月15日】 終日欠航		
25	継続	豊島フェリー(高松～豊島)	運休	【8月15日】 終日欠航		<a href="http://www.t-ferry.com/">http://www.t-ferry.com/</a> (Twitter休止中)
26	継続	六口丸海運(児島～本島)	運休	【8月15日】 終日欠航		



## 列車運行情報

### ご利用上のご注意

- JR四国管内の列車に事故や災害などにより、概ね30分以上の遅れおよび運休が発生または見込まれる場合に列車の運行情報をお知らせします。
- 本サービスの情報は実際の列車運転状況と異なる場合がございます。あくまで目安としてご利用ください。詳しい遅れ情報は最寄り駅にお問い合わせください。 [駅のご案内](#)
- 本サービスの情報に基づきお客様の判断により発生した損害に対し、いかなる責任も負わないものとします。
- 携帯電話でも情報提供を行っております。 <http://www.jr-shikoku.co.jp/info/m/>
- 画面は自動的に更新されませんので、更新するときは [最新の情報へ更新](#) をクリックしてください。

- その他のサービスもご利用ください。 [JR 運行情報公式 Twitter](#) [JR 列車走行位置情報サービス](#)

遅れまたは運転を見合わせている区間があります。

[詳細](#)



[最新の情報へ更新](#)

### 台風10号接近に伴う、8月15日(木)の運転について

2019/08/15 00:00更新

台風10号接近に伴い、8月15日(木)は、始発から終日、四国内の全ての列車(瀬戸大橋線を含む)の運転を見合わせます。

8月16日(金)は、天候回復後に線路点検を行うため、引き続き運転を見合わせる事が想定されます。

16日(金)の運転については、15日(木)の18時以降にお知らせする予定です。

※台風10号の状況により、お知らせする時間は変更となる場合がありますのでご注意ください。

今後の、台風情報及び列車運行情報にご注意ください。

## 寝台特急列車の運転取り止めについて

2019/08/14 14:49更新

台風10号接近に伴い、以下の寝台特急列車の運転を取り止めます。

8月14日(水) 高松駅発 サンライズ瀬戸 東京駅行き  
8月14日(水) 東京駅発 サンライズ瀬戸 高松駅行き  
8月15日(木) 高松駅発 サンライズ瀬戸 東京駅行き  
8月15日(木) 東京駅発 サンライズ瀬戸 高松駅行き

## ご利用上のご注意

- JR四国管内の列車に事故や災害などにより、**概ね30分以上の遅れおよび運休**が発生または見込まれる場合に列車の運行情報をお知らせします。
- 本サービスの情報は実際の列車運転状況と異なる場合がございます。**あくまで目安としてご利用ください。**

詳しい遅れ情報は最寄り駅にお問い合わせください。

[駅のご案内](#)

- 本サービスの情報に基づきお客様の判断により発生した損害に対し、いかなる責任も負わないものとします。
- 携帯電話でも情報提供を行っております。<http://www.jr-shikoku.co.jp/info/m/>
- 画面は自動的に更新されませんので、更新するときは [最新の情報へ更新](#) をクリックしてください。



ページトップへ

関連リンク



四国と本州・九州を結ぶ交通機関の運行状況は  
[ 四国運輸局-本日の運行状況 ] から



運行情報  
公式 Twitter



列車走行位置  
情報サービス

[よくあるご質問 \(お問い合わせ\)](#) | [リンク集](#) | [お身体の不自由なお客様へ](#) | [個人情報の取扱に関する基本方針](#) | [サイトマップ](#)

Copyright © Shikoku Railway Company All Rights Reserved.






































本日のフライト状況

2019年08月15日

国内線		国際線	出発便	到着便	
航空会社	便名	行先	定刻	変更	備考
  	474	東京(羽田)	7:20	欠航	欠航
	5204				
	7761				
	532	東京(羽田)	7:35		出発済み
 	476	東京(羽田)	9:35	欠航	欠航
	5206				
 	534	東京(羽田)	9:45		欠航
   	410	成田	9:50	欠航	欠航
6126					
5298					
9063					
 	478	東京(羽田)	11:20	欠航	欠航
	5209				
	1621	沖縄(那覇)	11:45		欠航
 	480	東京(羽田)	13:55	欠航	欠航
	5211				
	536	東京(羽田)	14:10		欠航
  	482	東京(羽田)	15:40	欠航	欠航
	6803				
	5213				
  	414	成田	15:45	欠航	欠航
6132					
5343					
	998	東京(羽田)	16:05		欠航
  	484	東京(羽田)	17:35	18:05	30分遅れ
	6830				
	5215				
	538	東京(羽田)	17:40		欠航
 	540	東京(羽田)	19:35		天候調査中
  	418	成田	20:00		定刻
6130					
5234					
  	486	東京(羽田)	20:05		搭乗手続き受付中
	6084				
	5217				






本日のフライト状況

2019年08月15日

国内線		国際線	出発便		到着便
航空会社	便名	出発地	定刻	変更	備考
  	475	東京(羽田)	8:55	欠航	欠航
	6069				
	5205				
	531	東京(羽田)	9:00		欠航
  	411	成田	9:15	欠航	欠航
	6127				
	5290				
 	477	東京(羽田)	10:35	欠航	欠航
	5208				
	533	東京(羽田)	10:55		欠航
  	479	東京(羽田)	13:15	欠航	欠航
	5210				
	7766				
 	535 9354	東京(羽田)	13:25		欠航
 	481 5212	東京(羽田)	14:55	欠航	欠航
  	415	成田	15:10	欠航	欠航
	6129				
	5297				
 	997 4904	東京(羽田)	15:20		欠航
	1622	沖縄(那覇)	16:35		欠航
 	483 5214	東京(羽田)	16:55	17:20	25分遅れ
 	537 4882	東京(羽田)	18:45		定刻
 	485 5216	東京(羽田)	19:25		定刻
   	419	成田	19:25		定刻
	6125				
	5344				
	9059				
 	487 5218	東京(羽田)	21:15		定刻
 	539 9500	東京(羽田)	21:20		定刻




本日のフライト状況

2019年08月15日

国内線		国際線	出発便	到着便	
航空会社	便名	行先	定刻	変更	備考
 AIR SEOUL <small>ASIANA AIRLINES</small>	RS742 OZ9642	ソウル	10:55		
 全日空	9C8890	上海	13:00	欠航	
 CHINA AIRLINES  JAL 	0179 5123 4986	台北	19:10		定刻

本日のフライト状況

2019年08月15日

国内線		国際線	出発便		到着便
航空会社	便名	行先	定刻	変更	備考
 AIR SEOUL <small>ASIANA AIRLINES</small>	RS741 OZ9641	ソウル	10:05		欠航
 全日空	9C8889	上海	12:00		
 CHINA AIRLINES  JAL  KLM	0178 5124 4985	台北	18:10		定刻

# 令和元年 台風第10号に関する防災シナリオ

令和元年8月15日16時現在 高松地方気象台

		15日				16日						
		15-18時	18-21時	21-24時	0-3時	3-6時	6-9時	9-12時	12-15時	15-18時	18-21時	21-24時
		夕方	夜の はじめ頃	夜遅く	未明	明け方	朝	昼前	昼過ぎ	夕方	夜の はじめ頃	夜遅く
台風最接近		最接近										
大雨(土砂)	全域	注	注	注	注	注	注	注	注	注	注	注
大雨(浸水) (ミリ)	全域	30	30	30	30							
洪水	全域	注	注	注	注	注	注	注	注	注	注	注
暴風 (メートル)	陸上	↑ 18	↻ 18	↻ 18	↻ 13	↻ 12	↻ 12	↻ 12	↻ 12	↻ 12	↻ 12	↻ 12
	海上	↑ 23	↻ 23	↻ 23	↻ 18	↻ 15	↻ 15	↻ 15	↻ 15	↻ 15	↻ 15	↻ 15
波浪 (メートル)	全域	2	2	2	1.5	1.5	1.5	1.5	1.5	1.5	1.5	1.5
高潮 (メートル)	全域	★										
雷	全域	注	注	注	注	注	注	注	注	注	注	注

警報級 注意報級

## 【16日にかけての香川県の雨の予想】

- 15日の1時間降水量(多い所)  
30ミリ
- 16日の1時間降水量(多い所)  
30ミリ
- 15日18時から16日18時までの24時間降水量(多い所)  
100ミリ

## 【16日にかけての香川県の風、波の予想】

- 15日の最大風速(最大瞬間風速)  
陸上 18メートル(30メートル)  
海上 23メートル(35メートル)
- 16日の最大風速(最大瞬間風速)  
陸上 13メートル(25メートル)  
海上 18メートル(30メートル)

- 15日の波 最大波高 2m
- 16日の波 最大波高 1.5m

## 【16日にかけての高潮の予想】

大潮の期間(17日まで)  
15日夜遅く～16日未明: 警報 (満潮時刻: 高松港 23:52)  
※高松港では15日夜遅くから16日未明にかけて平常時の潮位よりおよそ70センチ高くなるでしょう。

★ 注意報発表のタイミング

★ 警報発表のタイミング



## 主な県施設の休業情報

次の県施設については、台風10号の影響で、令和元年8月15日(木)は、休業します。

施設名	備考
県立ミュージアム（高松市玉藻町）	
県立ミュージアム分館（瀬戸内海歴史民俗資料館）（高松市亀水町）	
県立ミュージアム分館（香川県文化会館）（高松市番町）	
東山魁夷せとうち美術館（坂出市沙弥島）	
性暴力被害者支援センター「オリーブかがわ」	面接相談を休止 （電話相談のみ実施）
かがわ男女共同参画相談プラザ（高松市番町）	面接相談を休止 （電話相談のみ実施）
県立文書館（高松市林町）	
香川県防災センター（高松市生島町）	
公湊森林公園（高松市東植田町）	
満濃池森林公園（仲多度郡まんのう町）	
ドングリランド（高松市西植田町）	
県民いこいの森野営場（高松市塩江町）	
大川山野営場（仲多度郡まんのう町）	
社会福祉総合センター（高松市番町）	1階福祉用具展示場のみ閉場
視覚障害者福祉センター（高松市番町）	
聴覚障害者福祉センター（高松市太田上町）	
さぬき動物愛護センター（高松市東植田町）	
さぬきこどもの国（高松市香南町）	
かがわ縁結び支援センター小豆出張窓口（小豆郡土庄町）	本部、中讃出張窓口は通常ど おり運営
栗林公園（高松市栗林町）	
かがわ物産館・栗林庵（高松市栗林町）	
瀬戸大橋記念館（坂出市番の州緑町）	
園芸総合センター（高松市香南町）	
香川用水記念公園 水の資料館（三豊市財田町）	
さぬき空港公園（高松市香南町）	
県立図書館（高松市林町）	
県立屋島少年自然の家（高松市屋島東町）	
県立五色台少年自然センター（高松市生島町）	
埋蔵文化財センター（坂出市府中町）	
香川県立武道館（高松市福岡町）	一般県民向け利用は休業
香川県総合運動公園（高松市生島町）	一般県民向け利用は休業
香川県立丸亀競技場（丸亀市金倉町）	一般県民向け利用は休業
香川県立総合水泳プール（高松市御厩町）	一般県民向け利用は休業

※ 瀬戸内国際芸術祭2019の作品・施設の公開休止については、瀬戸内国際芸術祭2019公式サイト<https://setouchi-artfest.jp/>でご確認ください。