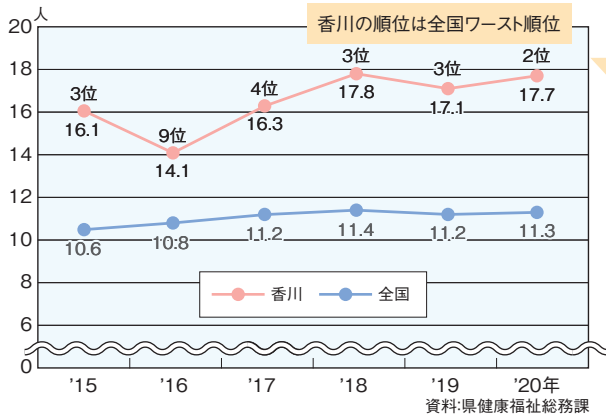


医療・福祉

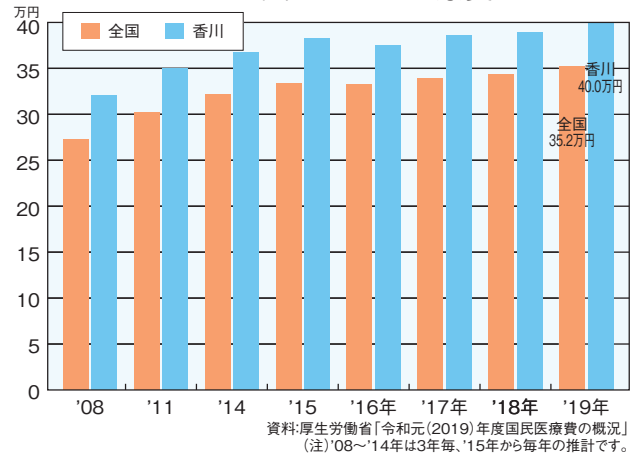
39 人口10万人当たりの糖尿病死亡率



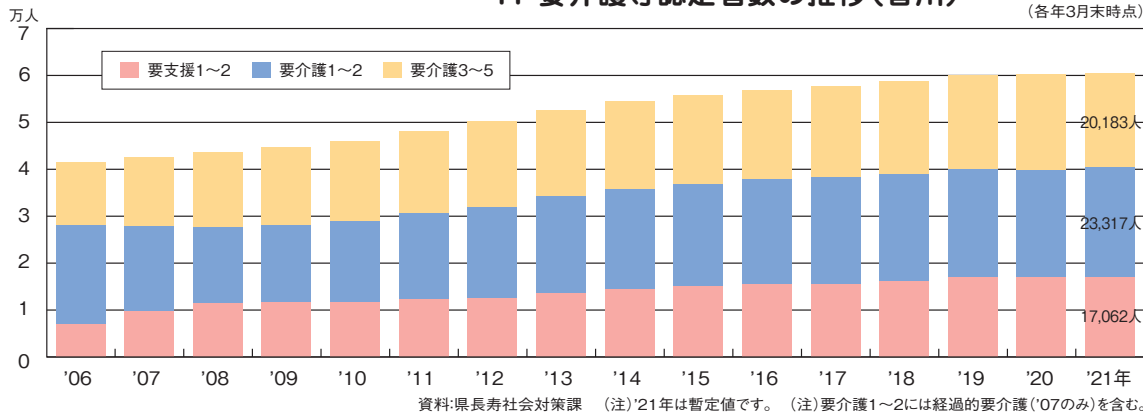
糖尿病とは...

血液の中の糖が多い状態が続くと、全身の血管が傷み、脳卒中や心筋梗塞などのさまざまな合併症を引き起こします。

40 一人当たりの医療費



41 要介護等認定者数の推移(香川)

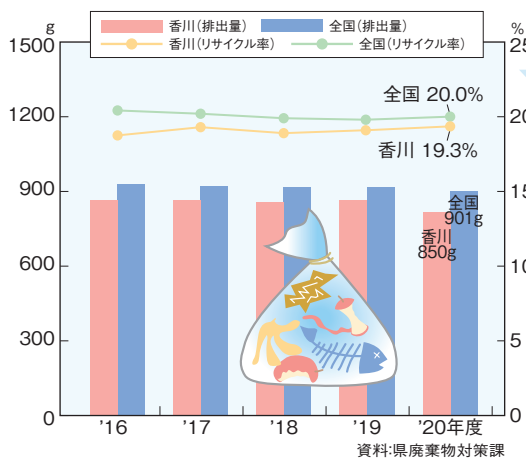


介護保険とは...

みなさんの住む市町が運営し、40歳以上の方が加入者となって、介護や支援が必要と認定されたときにサービスを利用できます。要支援は「生活機能が低下し、その改善の可能性が高いと見込まれる」状態。要介護は「寝たきりや認知症など介護を受ける必要がある」状態です。

衛生

42 1人1日当たりのごみの排出量とリサイクル率



ごみの排出量とは...

産業廃棄物を除く、家庭や事業所からでるごみの量のことです。市町が収集した量、住民等によって廃棄物処理施設(焼却場など)に直接持ち込まれた量、住民団体や子ども会などによって収集された量の合計です。

香川の一日

出生
(2021年概数)

17人

結婚
(2021年概数)

10組

水道給水量
(2020年度1人当たり)

380ℓ

交通事故件数
(2021年)

9件

野菜摂取量
(2016年成人1人当たり)

※271g
(摂取目標量 350g)

食塩摂取量
(2016年成人1人当たり)

※男性10.5g 女性8.6g
(摂取目標量 男性7.5g未満 女性6.5g未満)

(注)数値は年(度)中の数量等を年間日数で除した単純平均 ※日曜日及び祝日を除く任意の1日の食事摂取状況

数字でみる香川の地勢

面積('21.10.1)	1876.92km ²
人口('20.10.1)	950,244人
海岸線延長('20.3.31)	735,205m
島の数(うち有人島)	110余島(24島)
ため池の数	12,269ヶ所

県の位置	地名	北緯	東経
東端	東かがわ市松島	34°14'24"	134°26'51"
西端	観音寺市股島	34°06'28"	133°26'48"
南端	観音寺市大野原町海老濟	34°00'44"	133°41'17"
北端	小豆郡小豆島町藤崎	34°33'53"	134°20'48"
県庁所在地	高松市番町四丁目1番10号	34°20'24"	134°02'36"

資料:国土地理院「全国都道府県市区町村別面積調」、総務省統計局「国勢調査」、国土交通省「海岸統計」、県地域活力推進課、県土地改良課(令和元年9月~令和3年3月調査)

資料:国土地理院「日本の東西南北端点の経度緯度(世界測地系)」