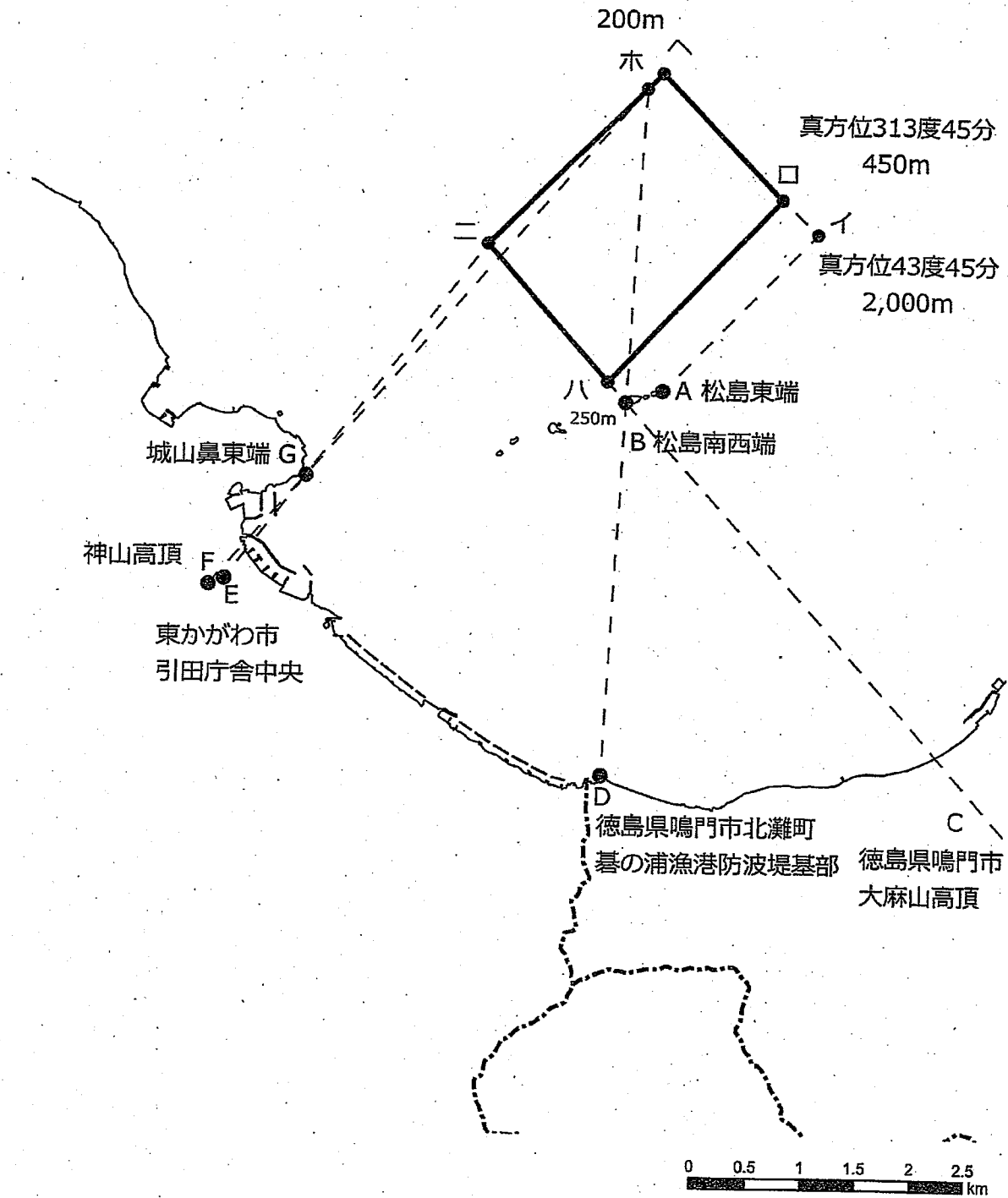
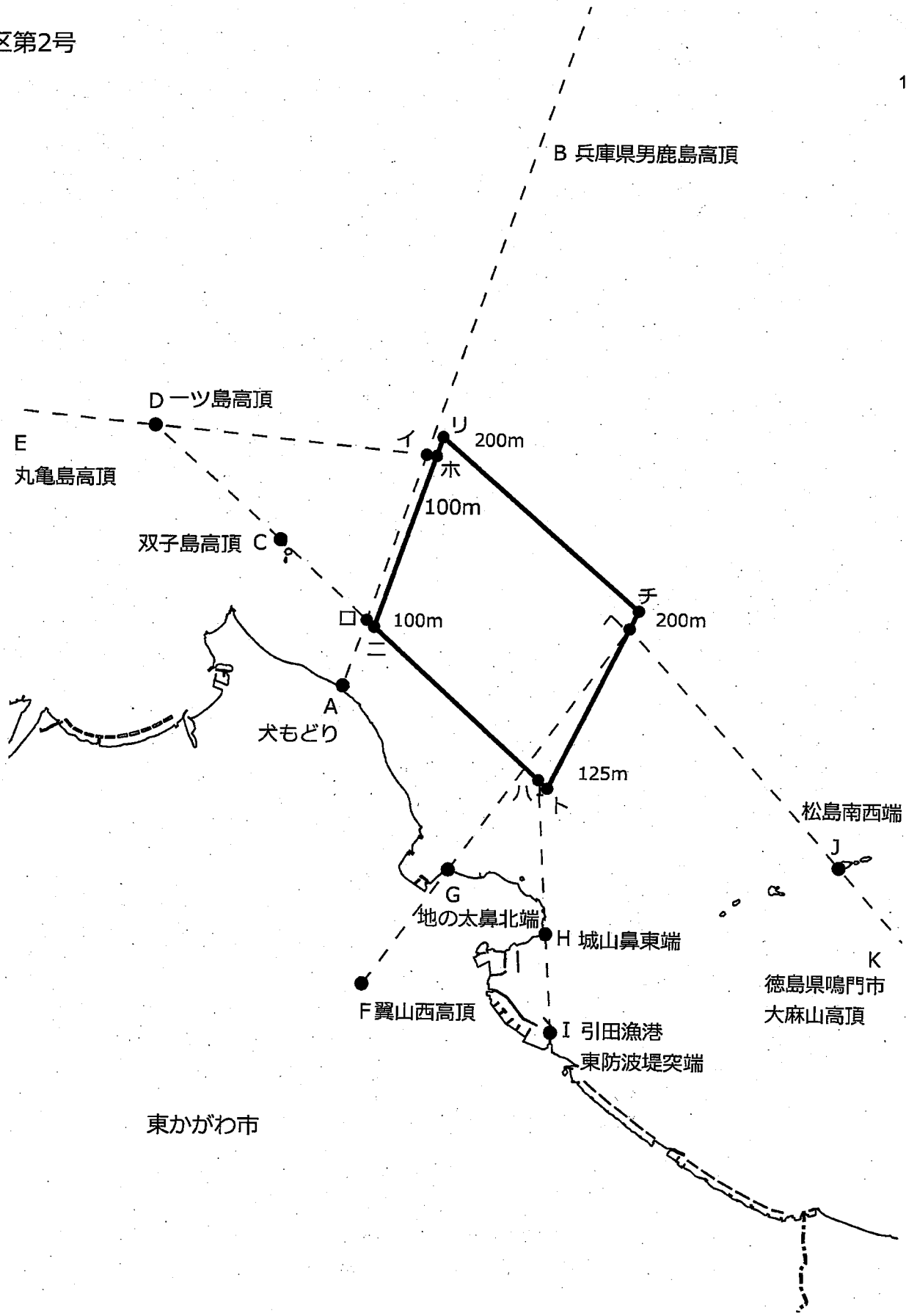


区第1号

N
1:50,000


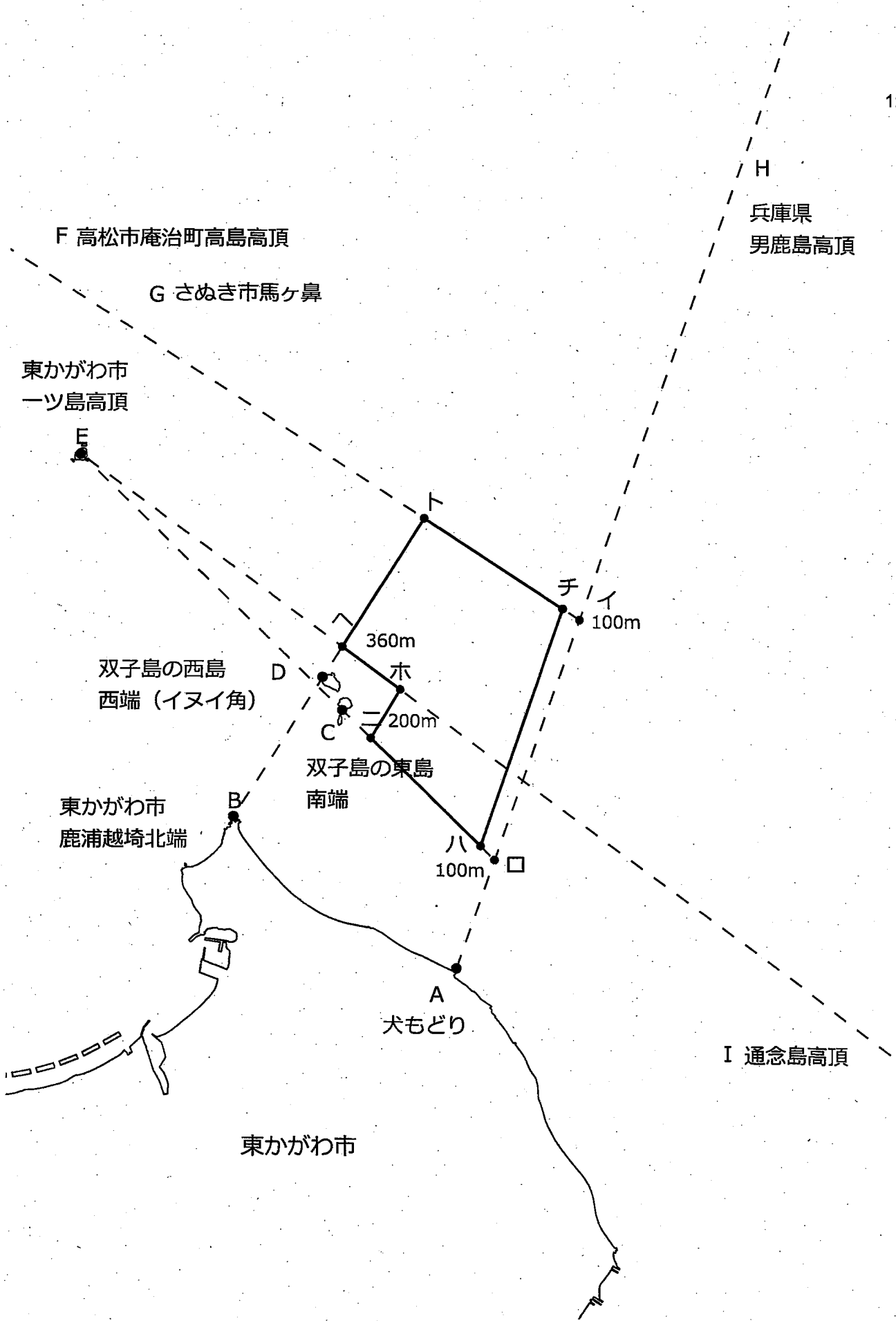


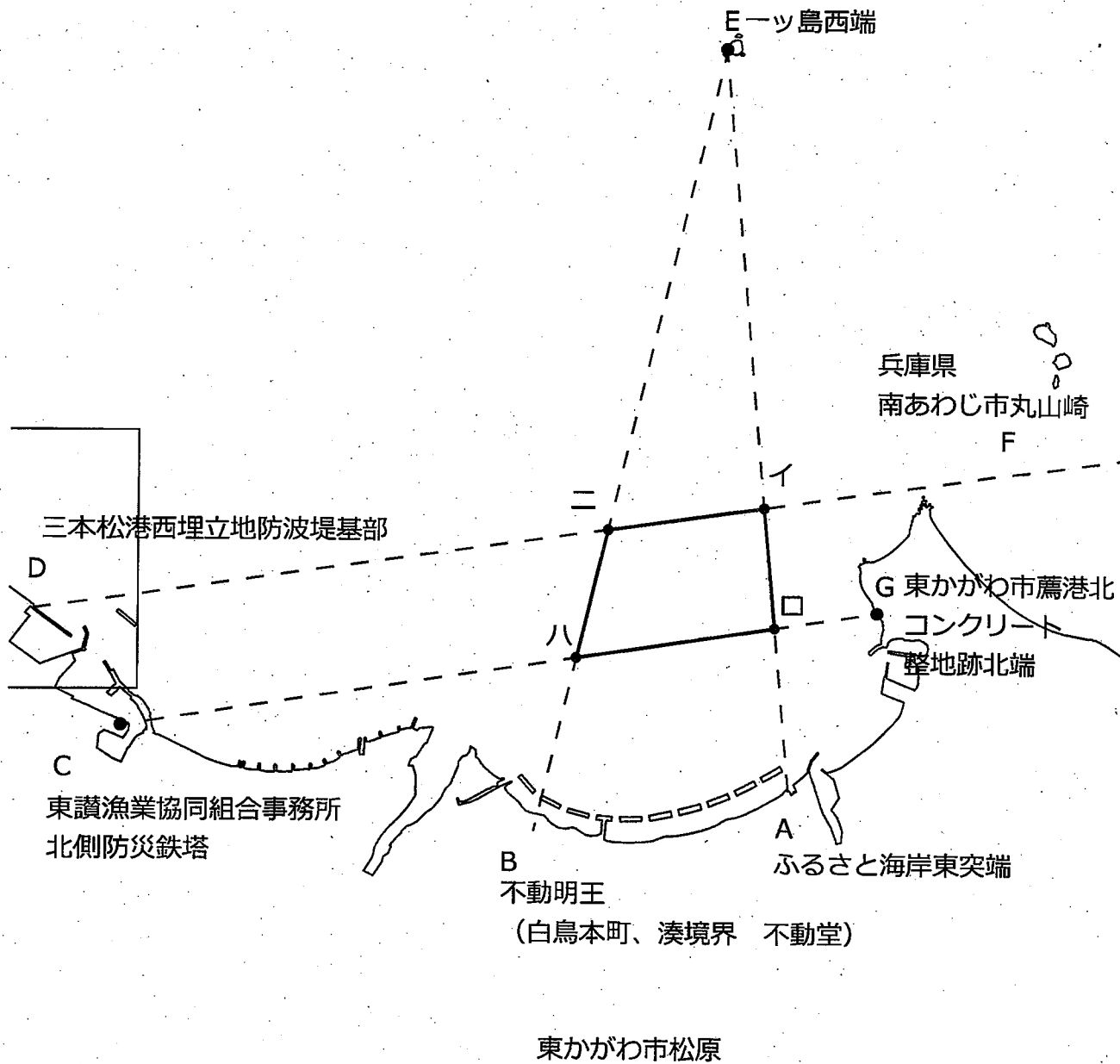
区第2号

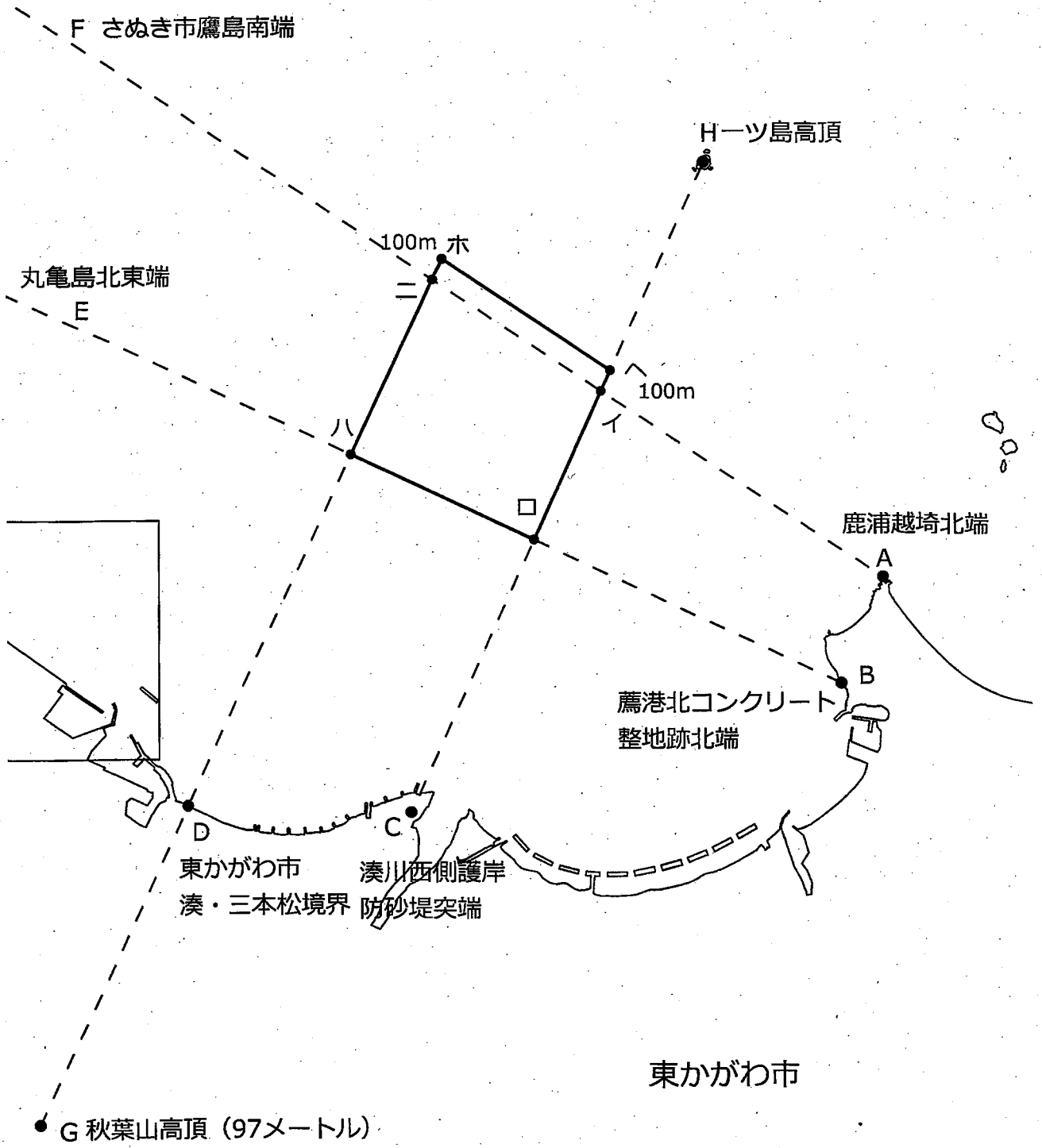


東かがわ市


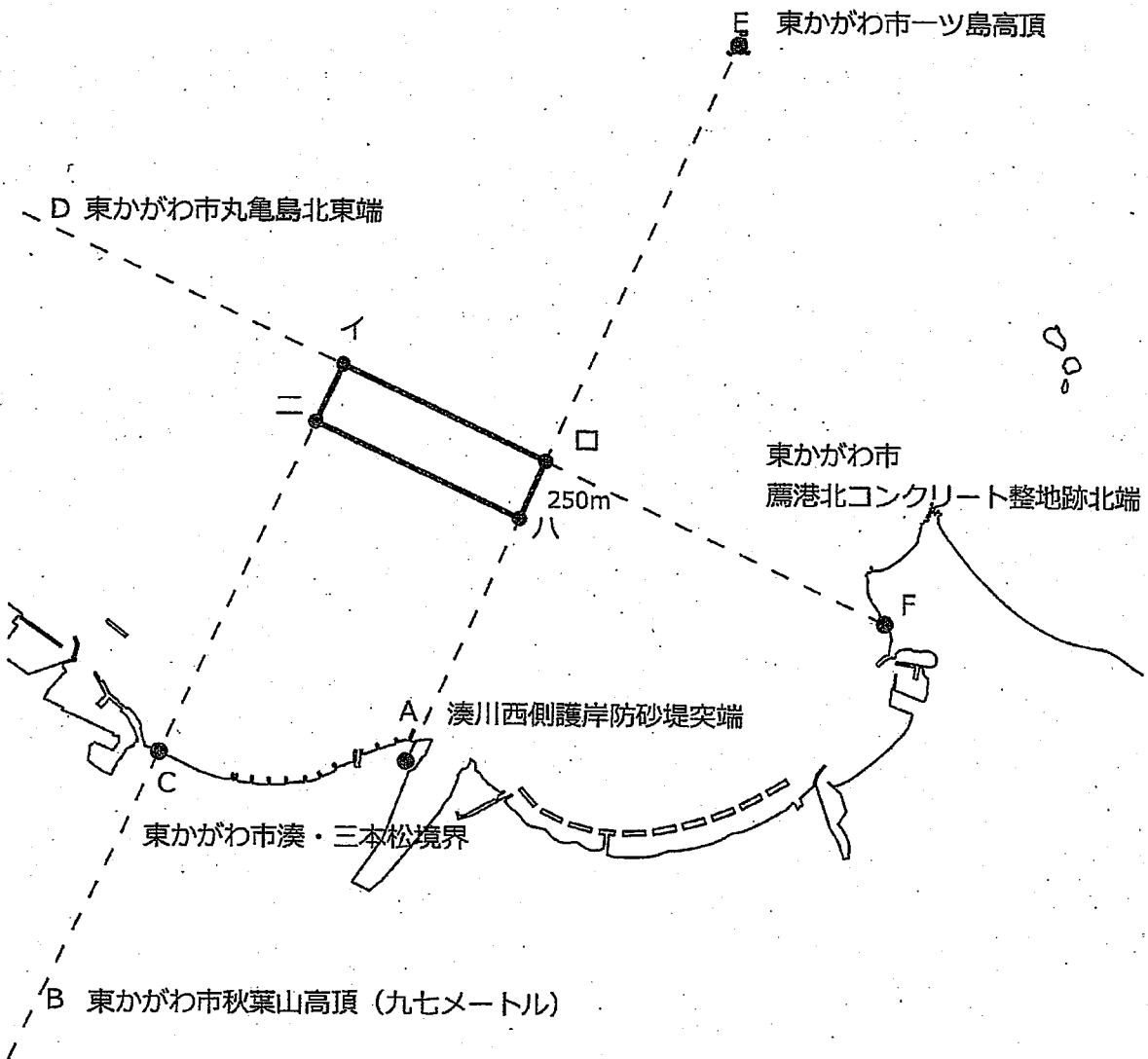
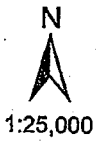


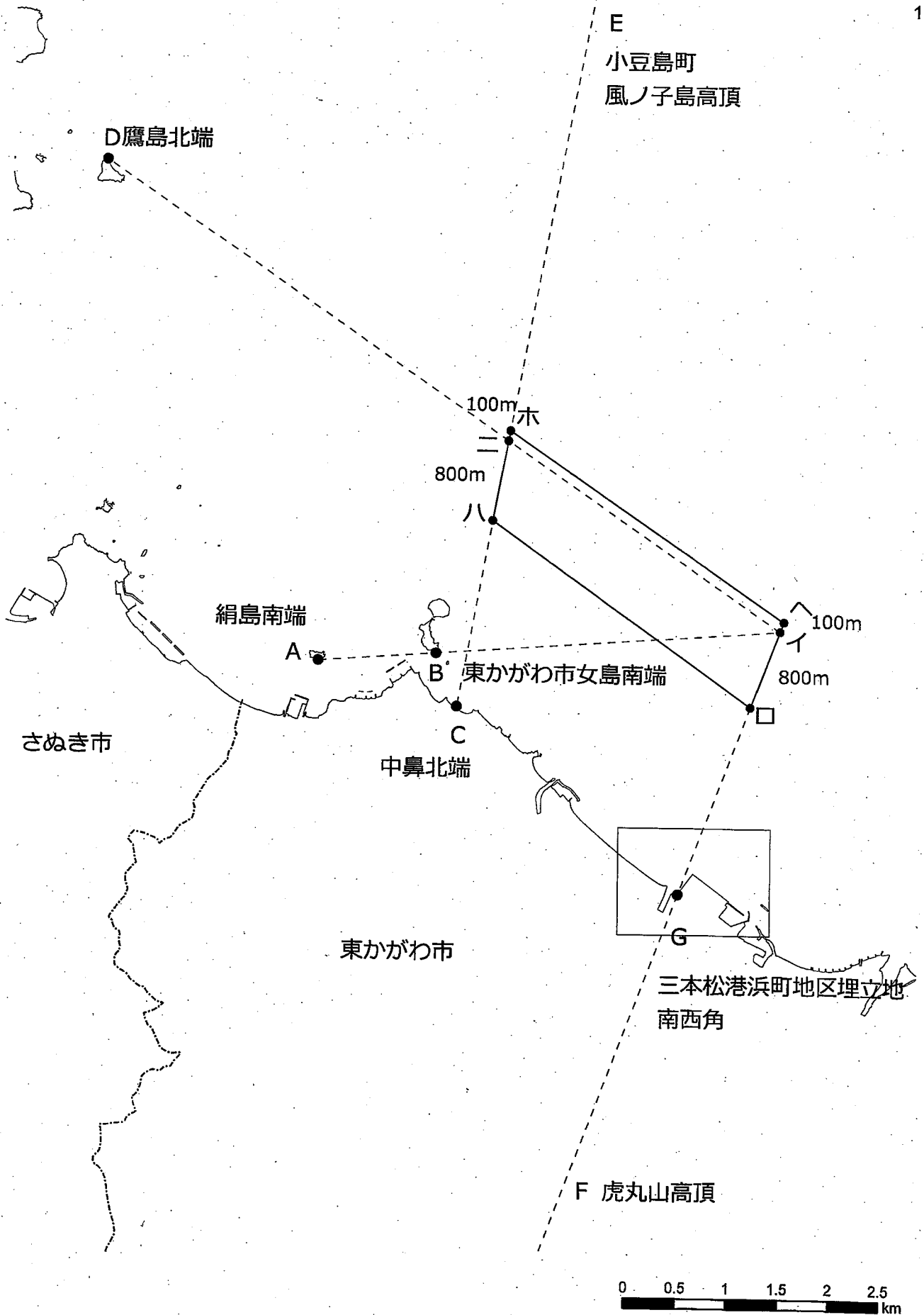





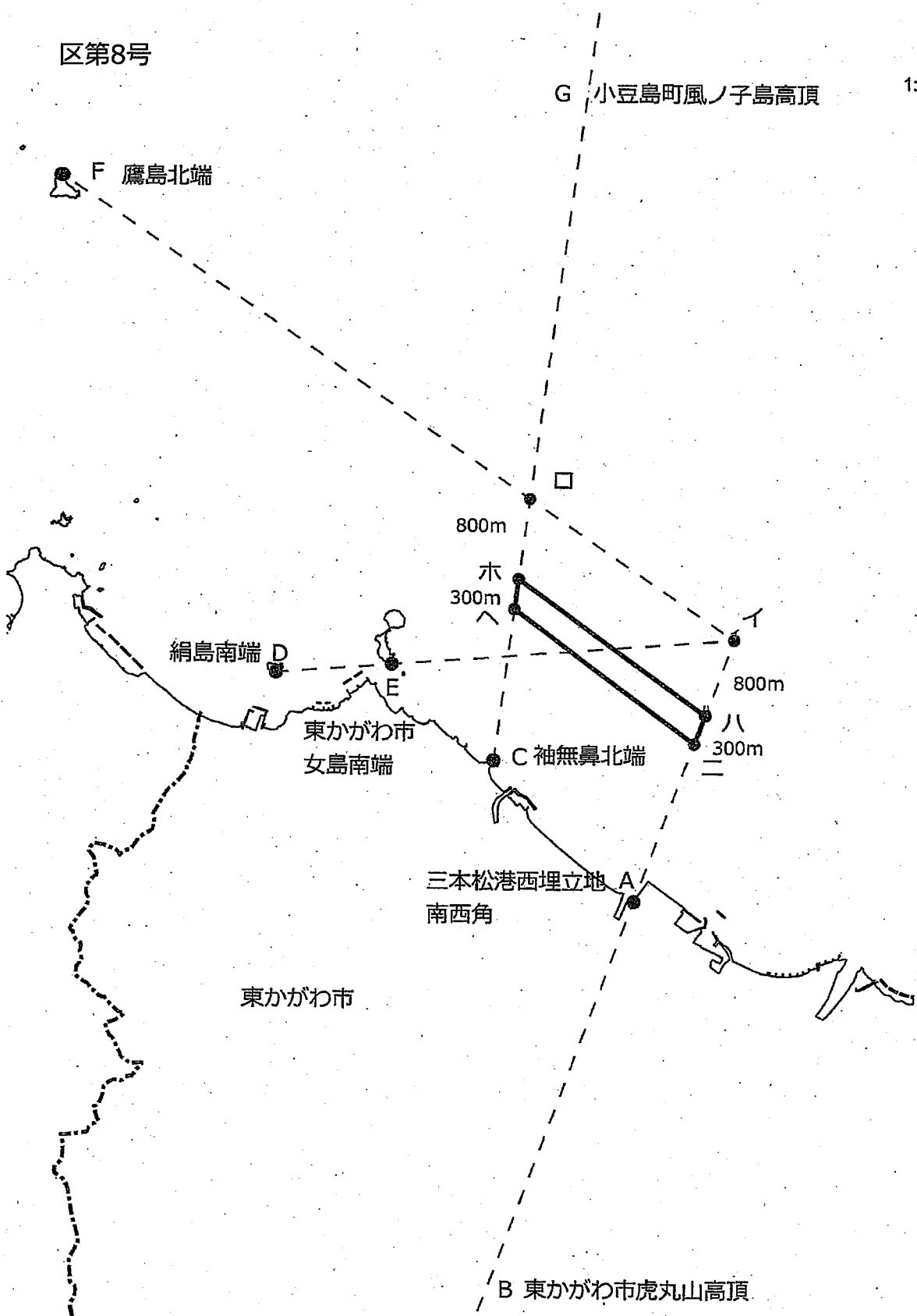
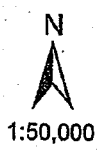


区第6号


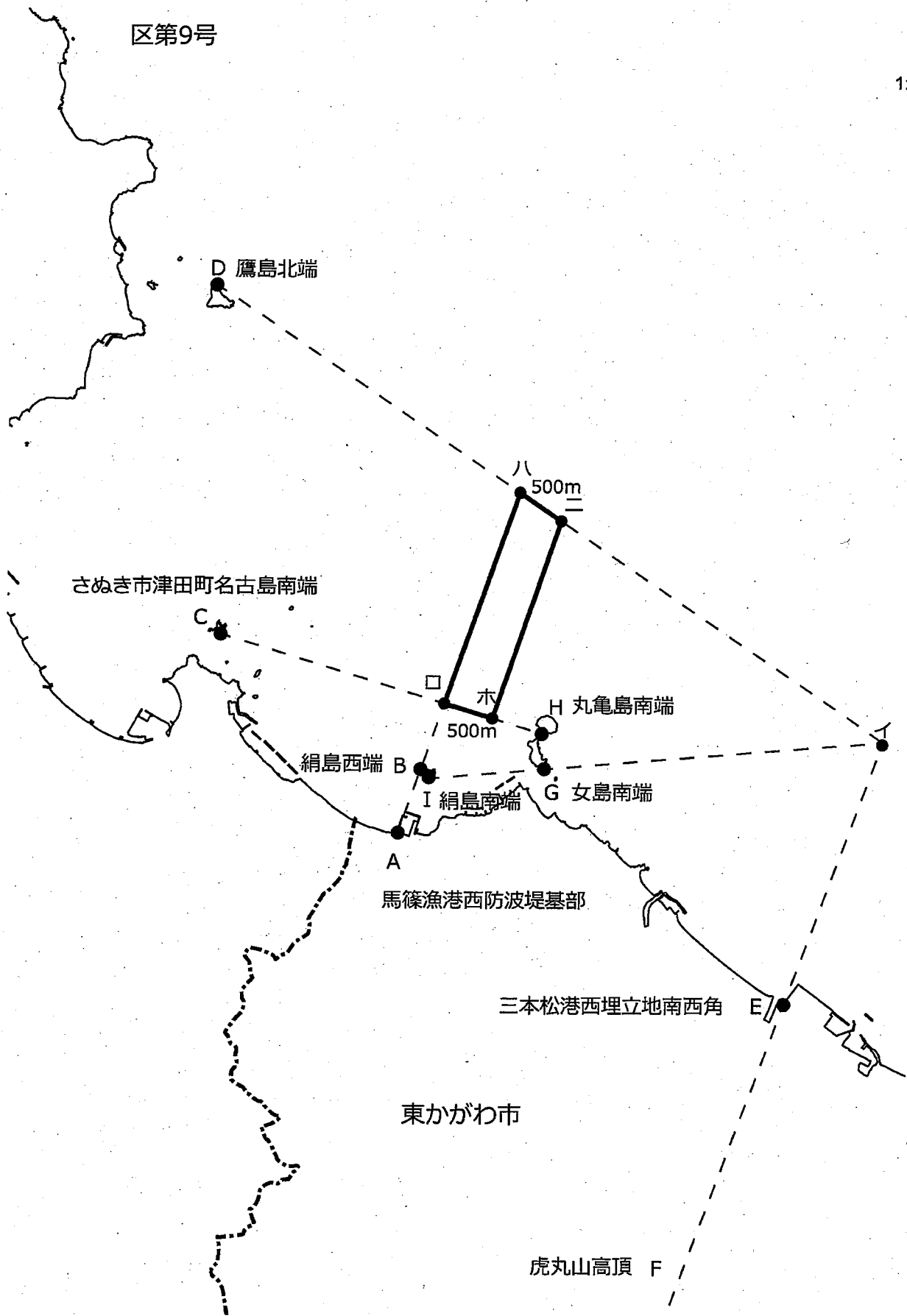


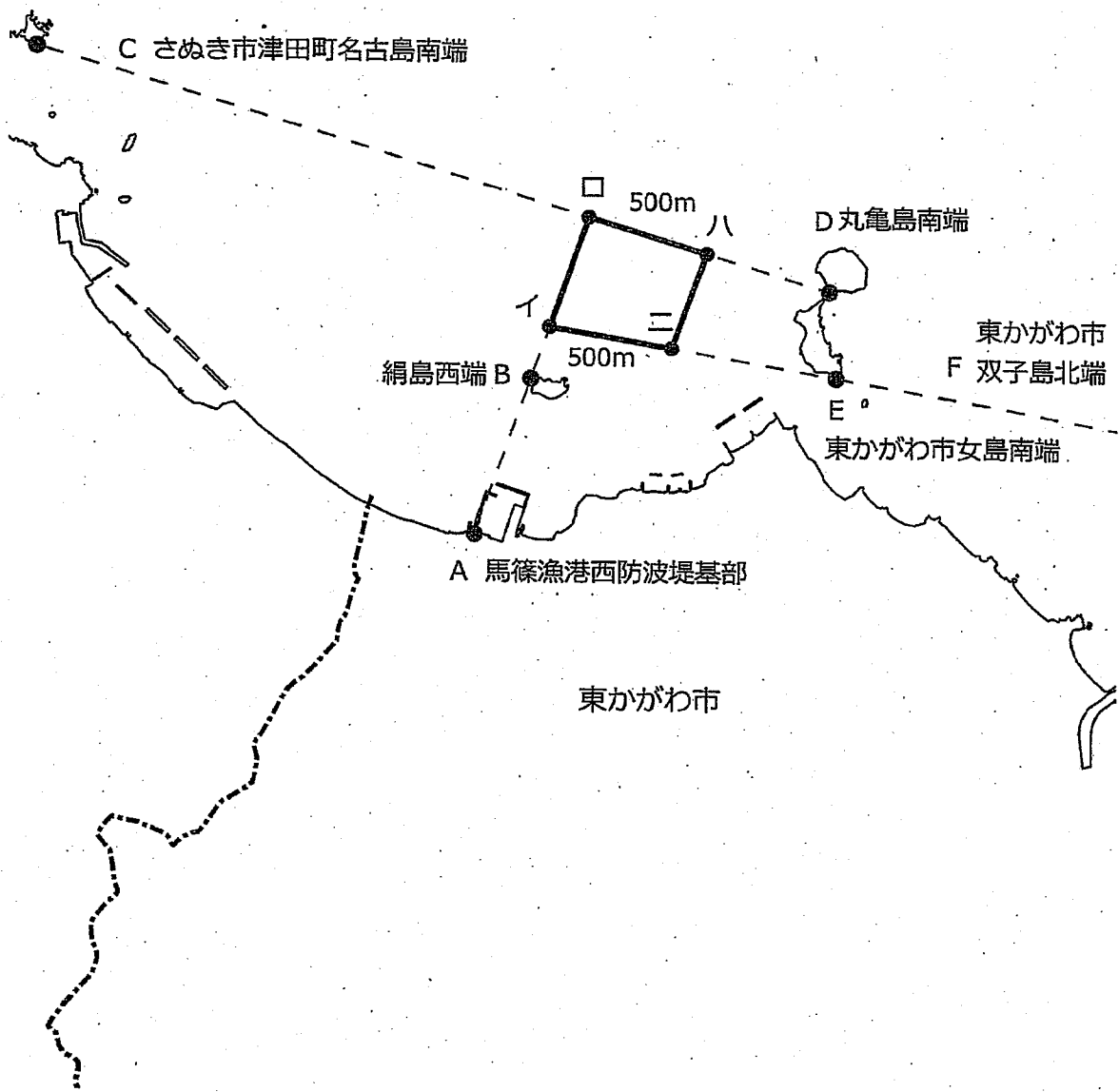


区第8号

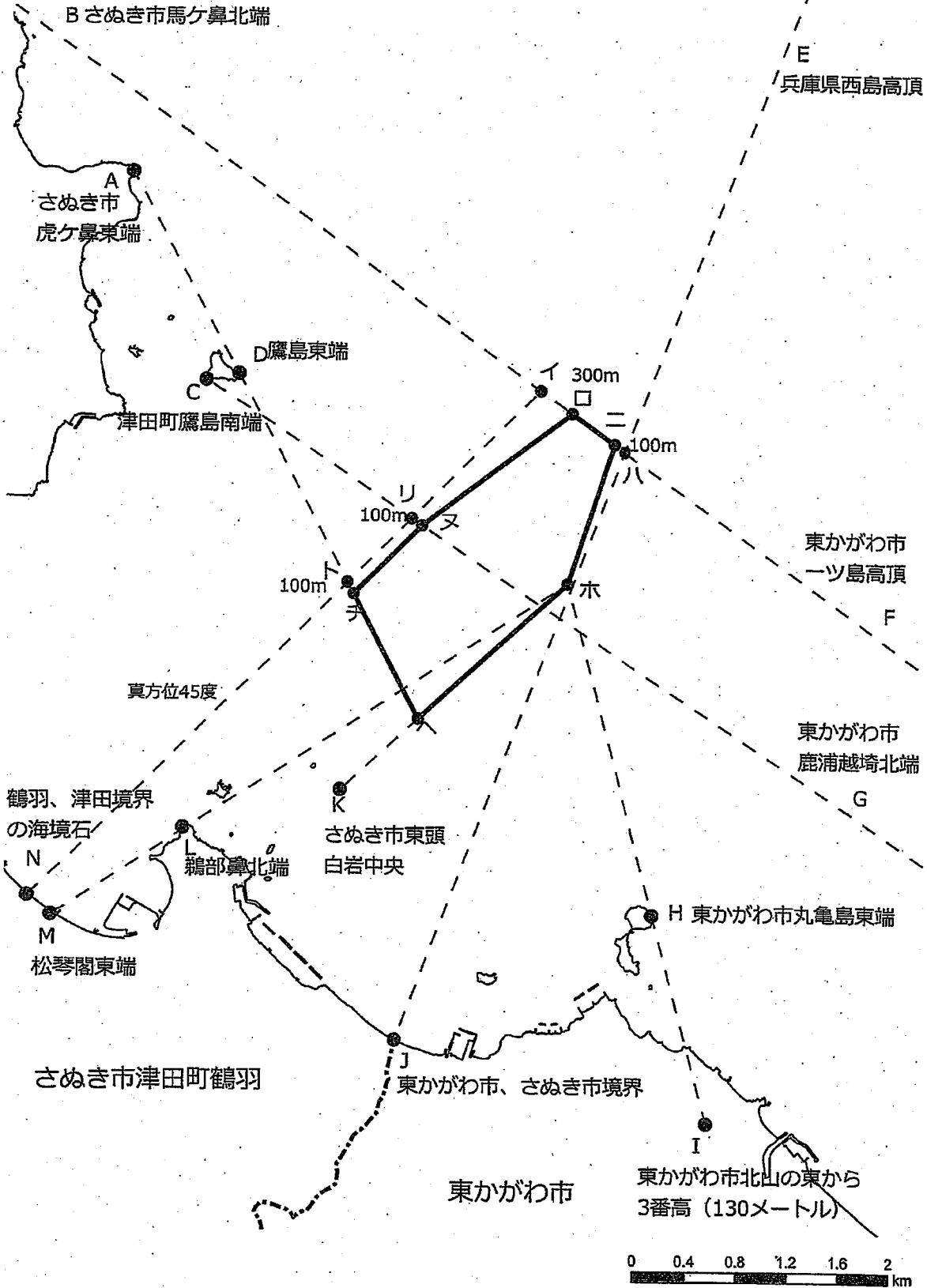


区第9号


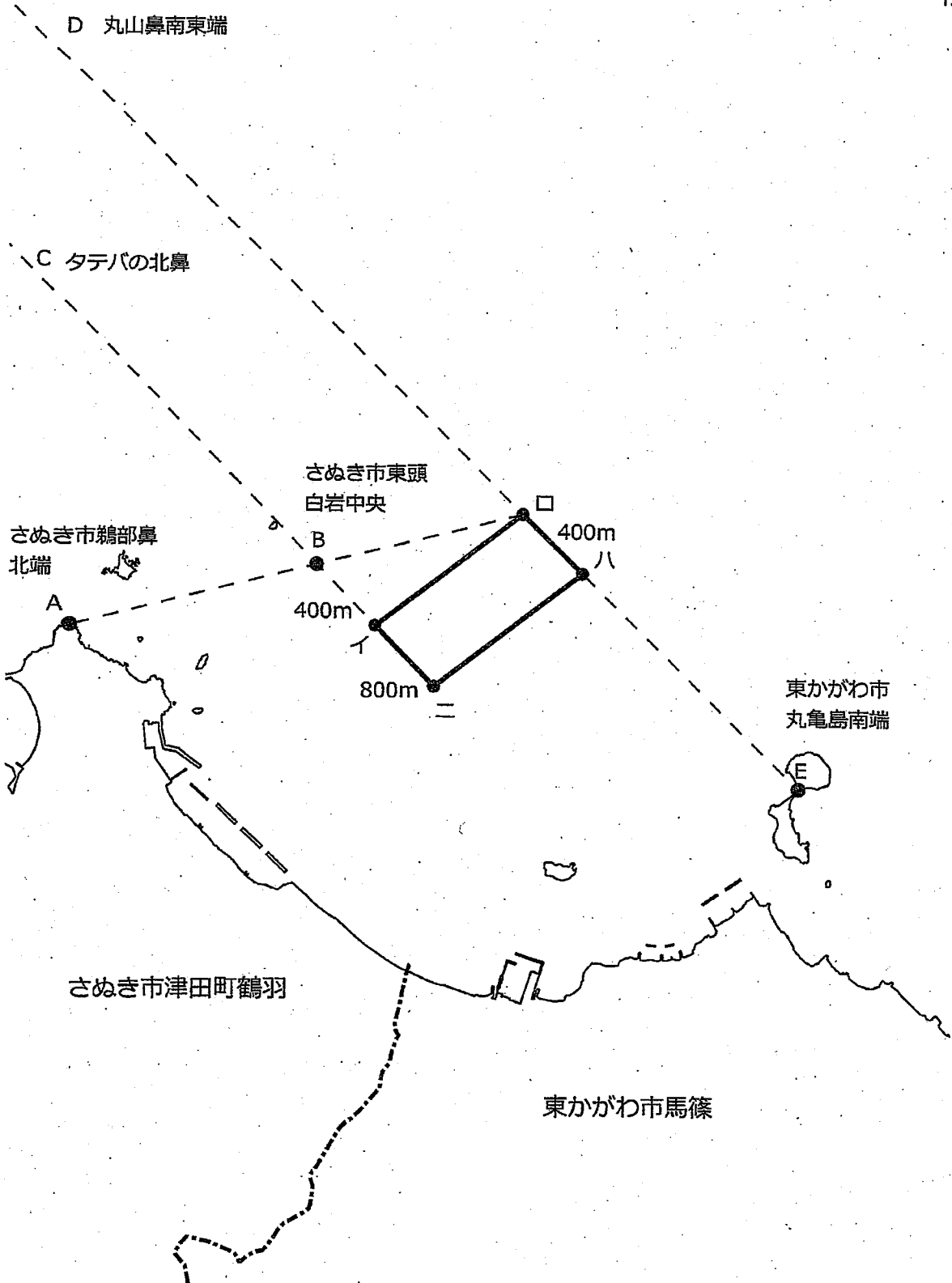





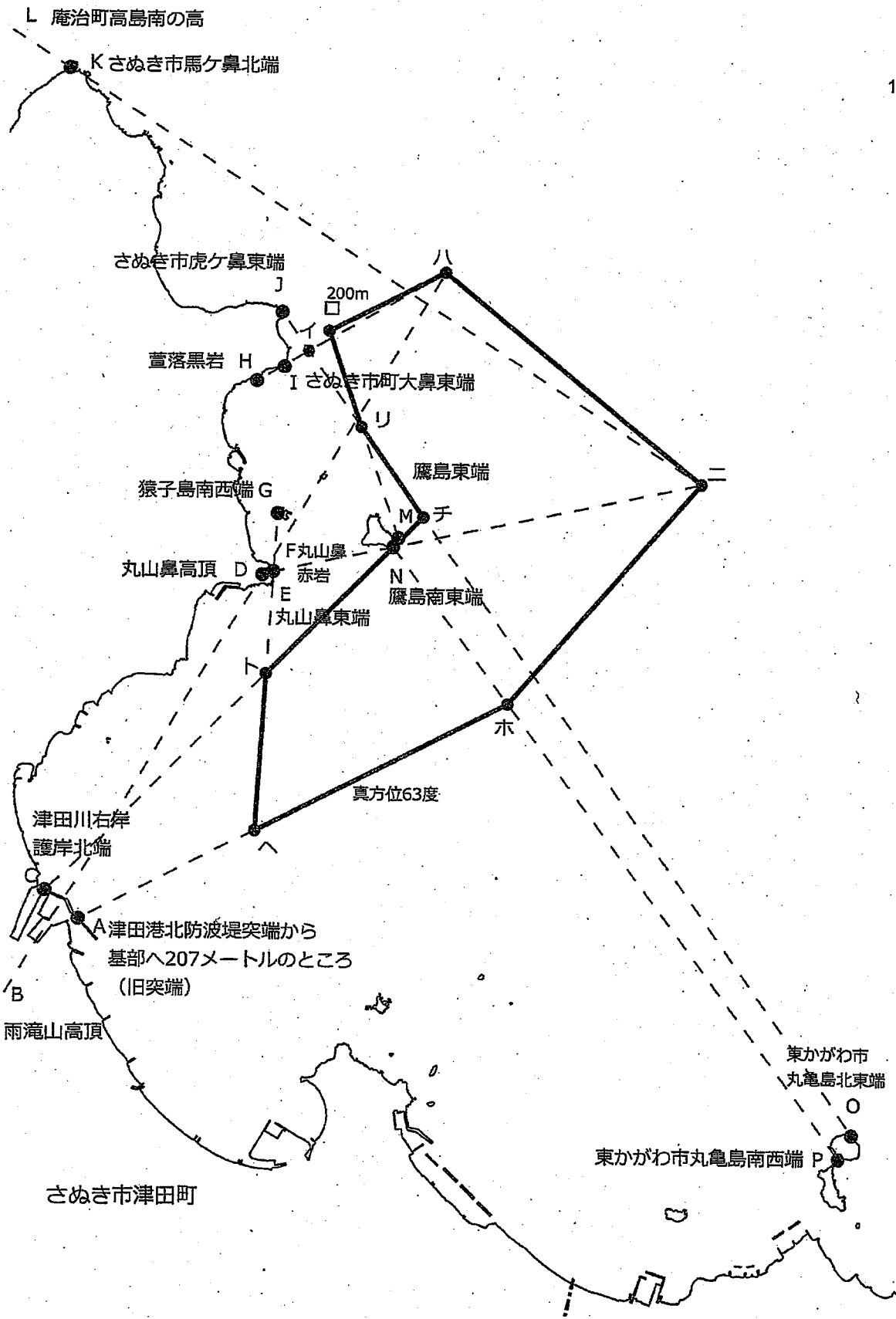
区第11号



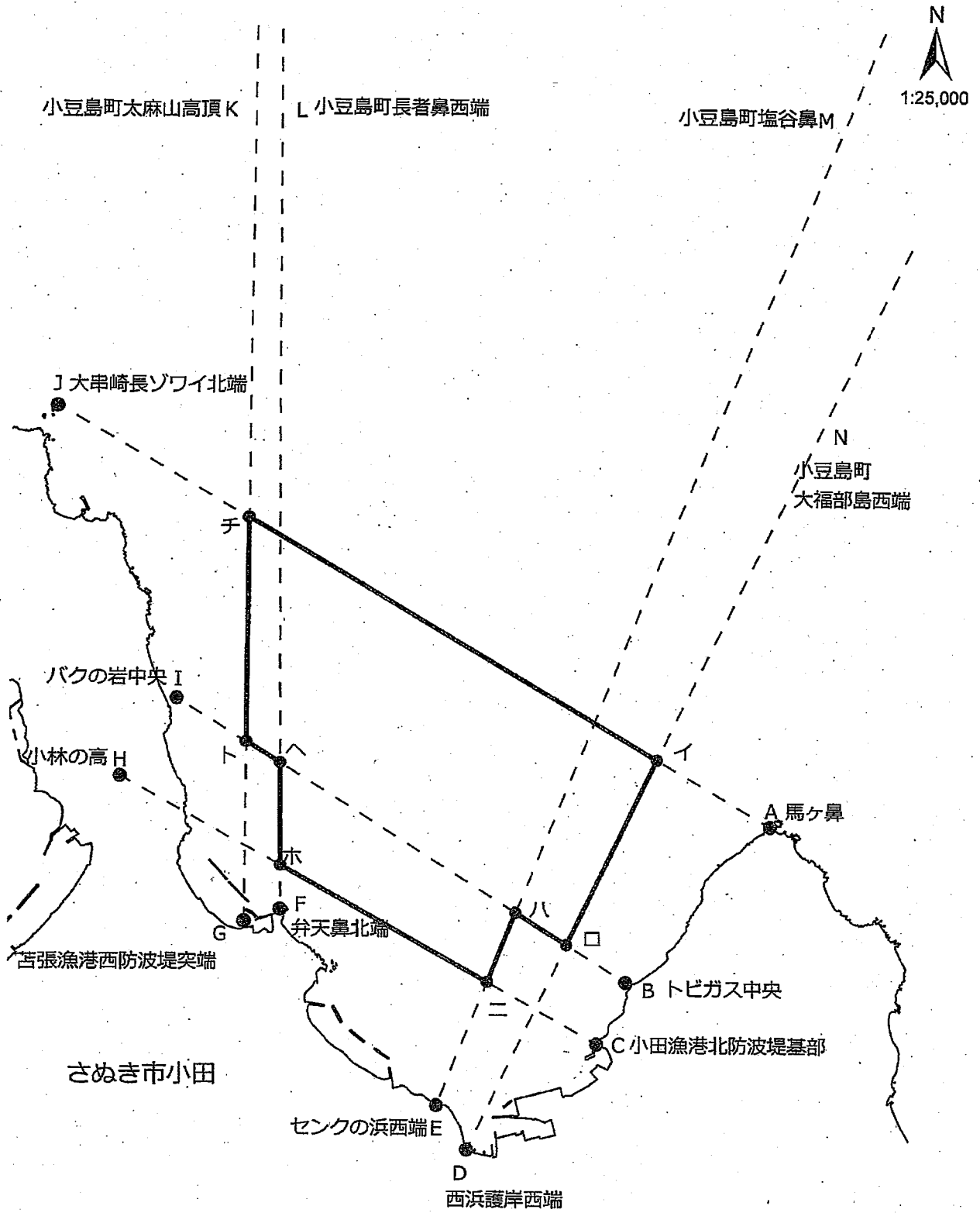
区第12号




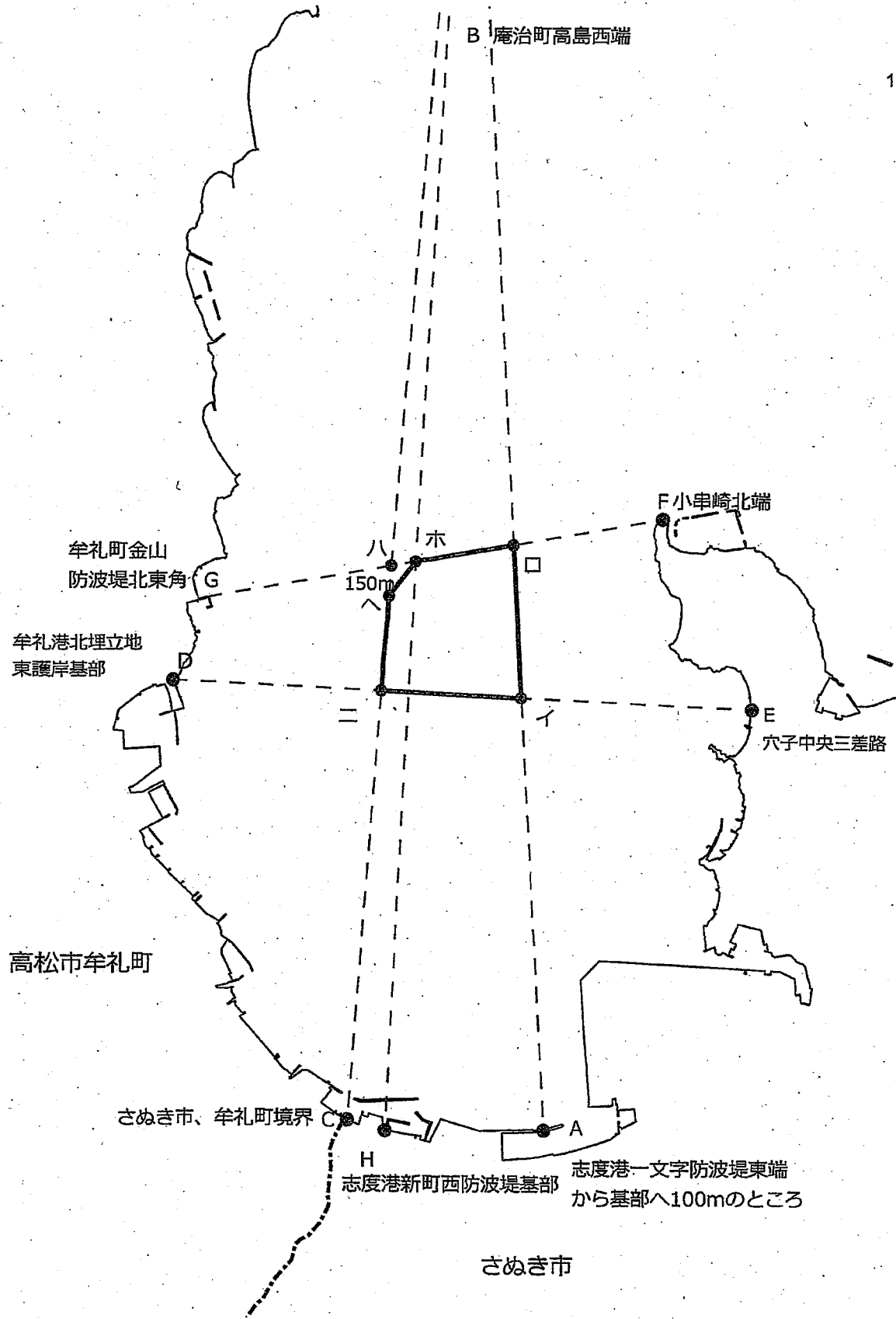

区第13号



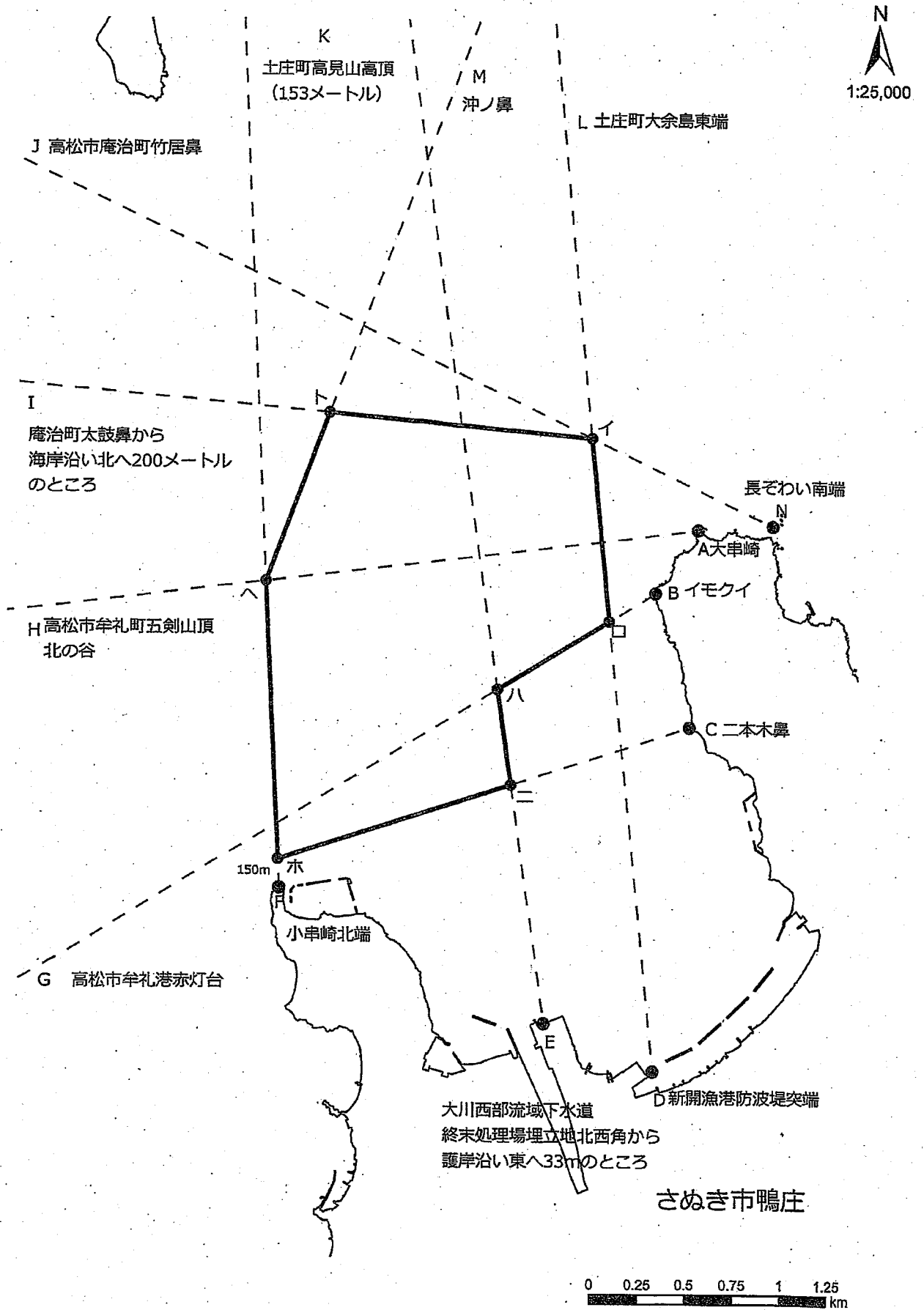
区第14号



区第15号



区第16号

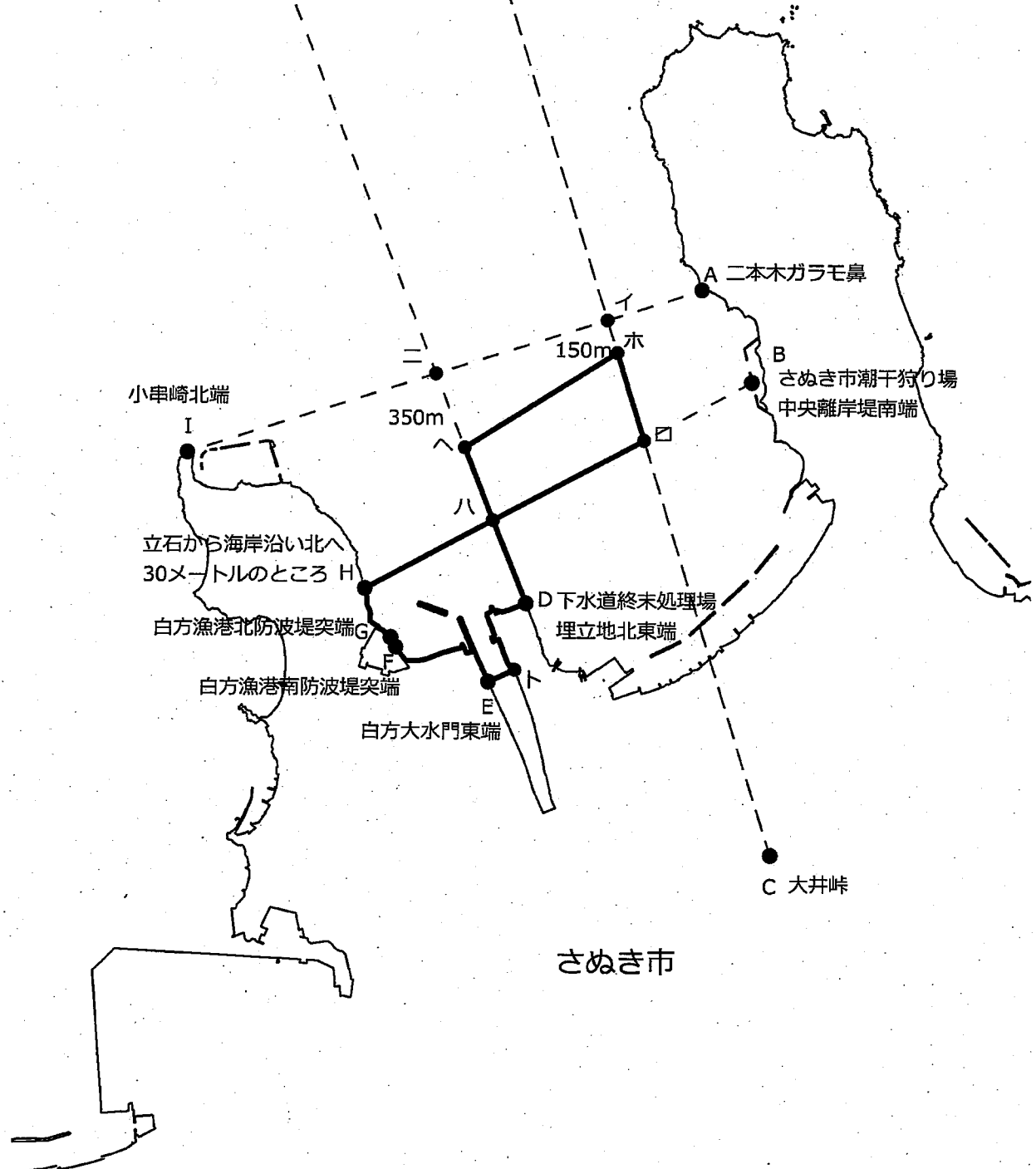


区第17号

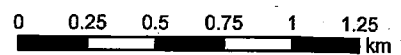



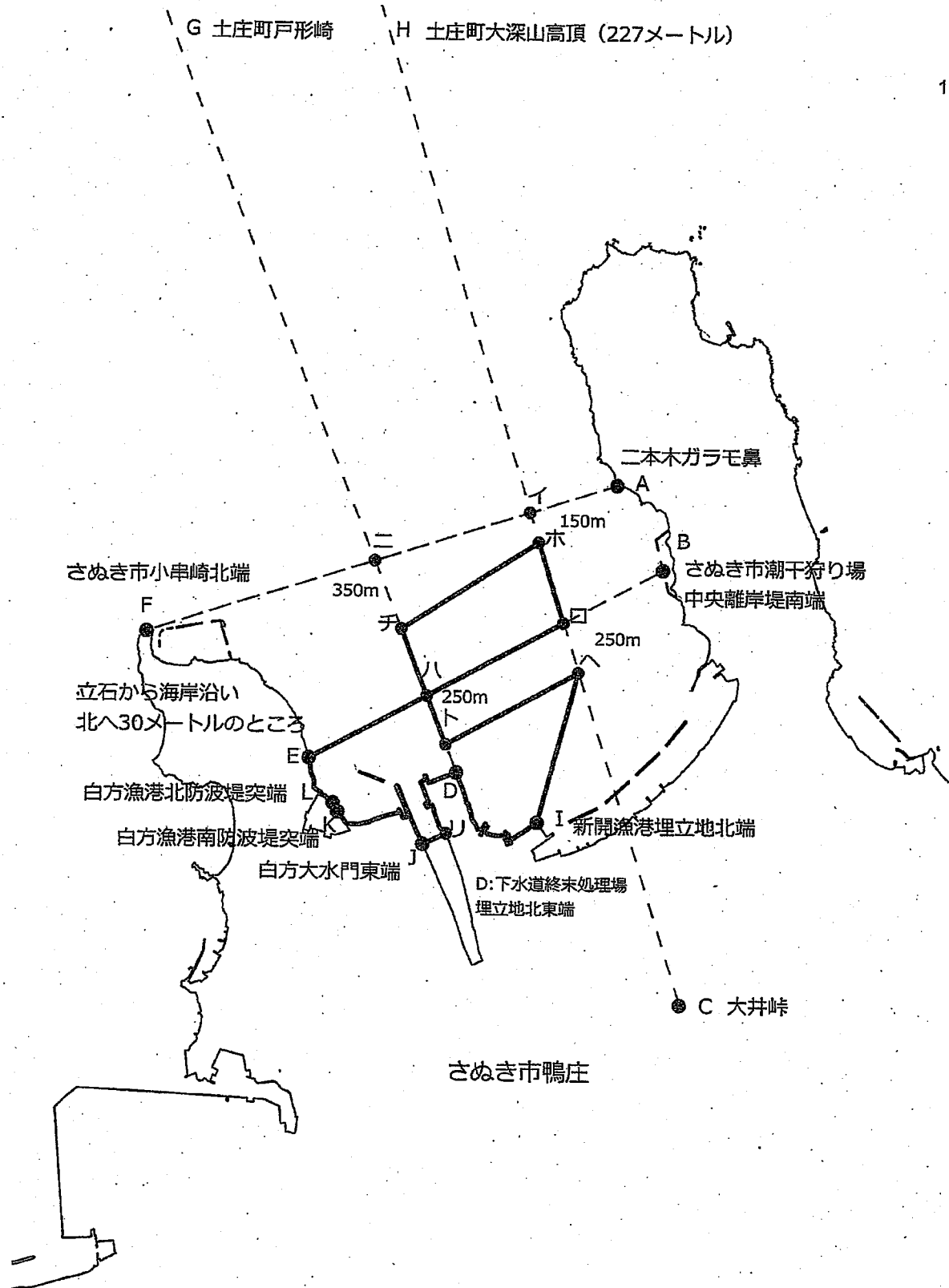
K 土庄町大深山高頂 (227メートル)

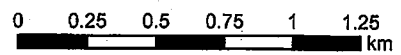
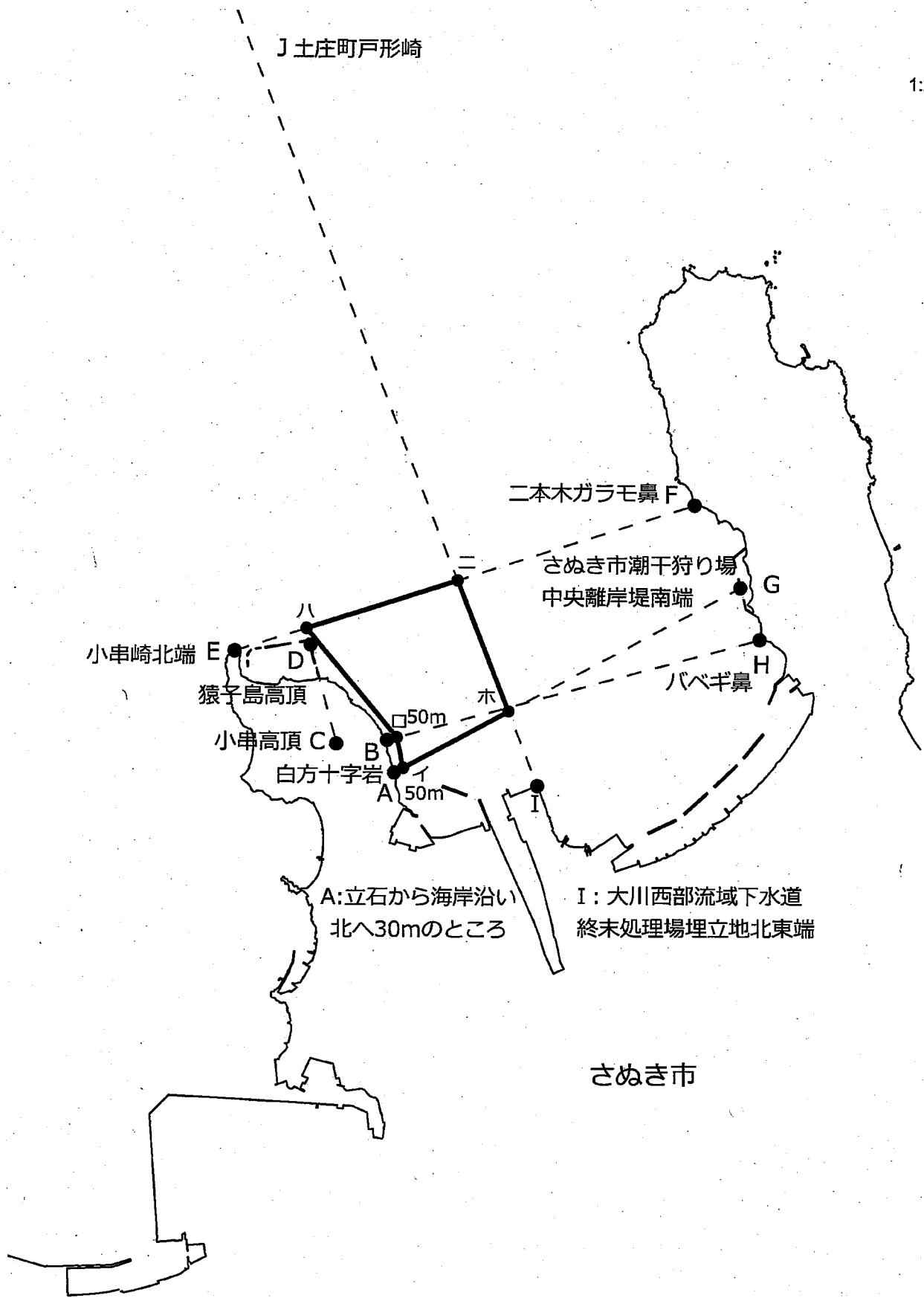
土庄町戸形崎 J



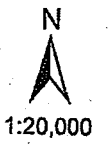
さぬき市



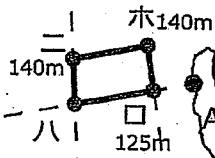




区第20号



E 庵治町高島東端



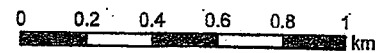
D 牟礼町金比羅山高頂

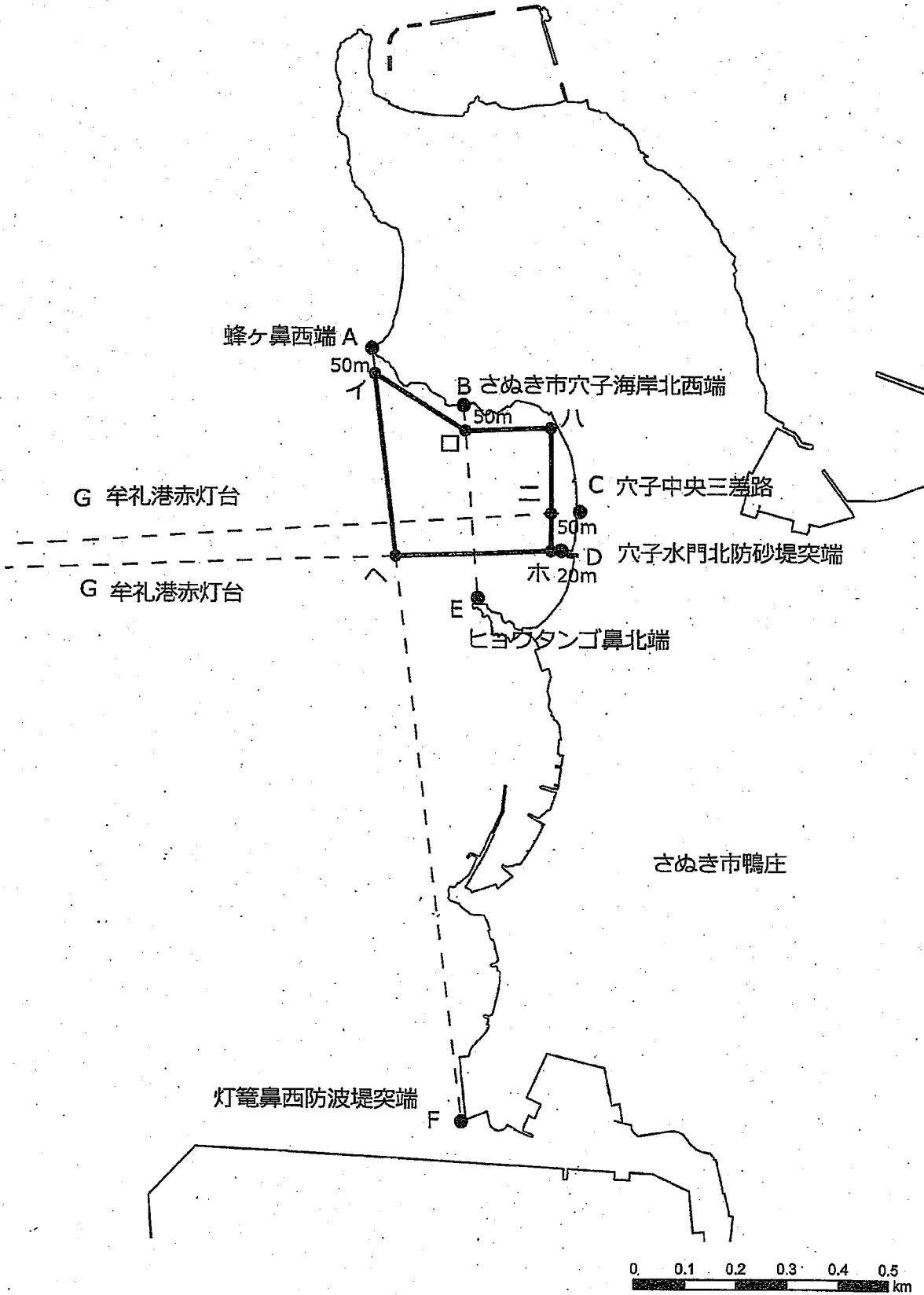
A 小串穴の口から海岸沿い
北へ50メートルのところ


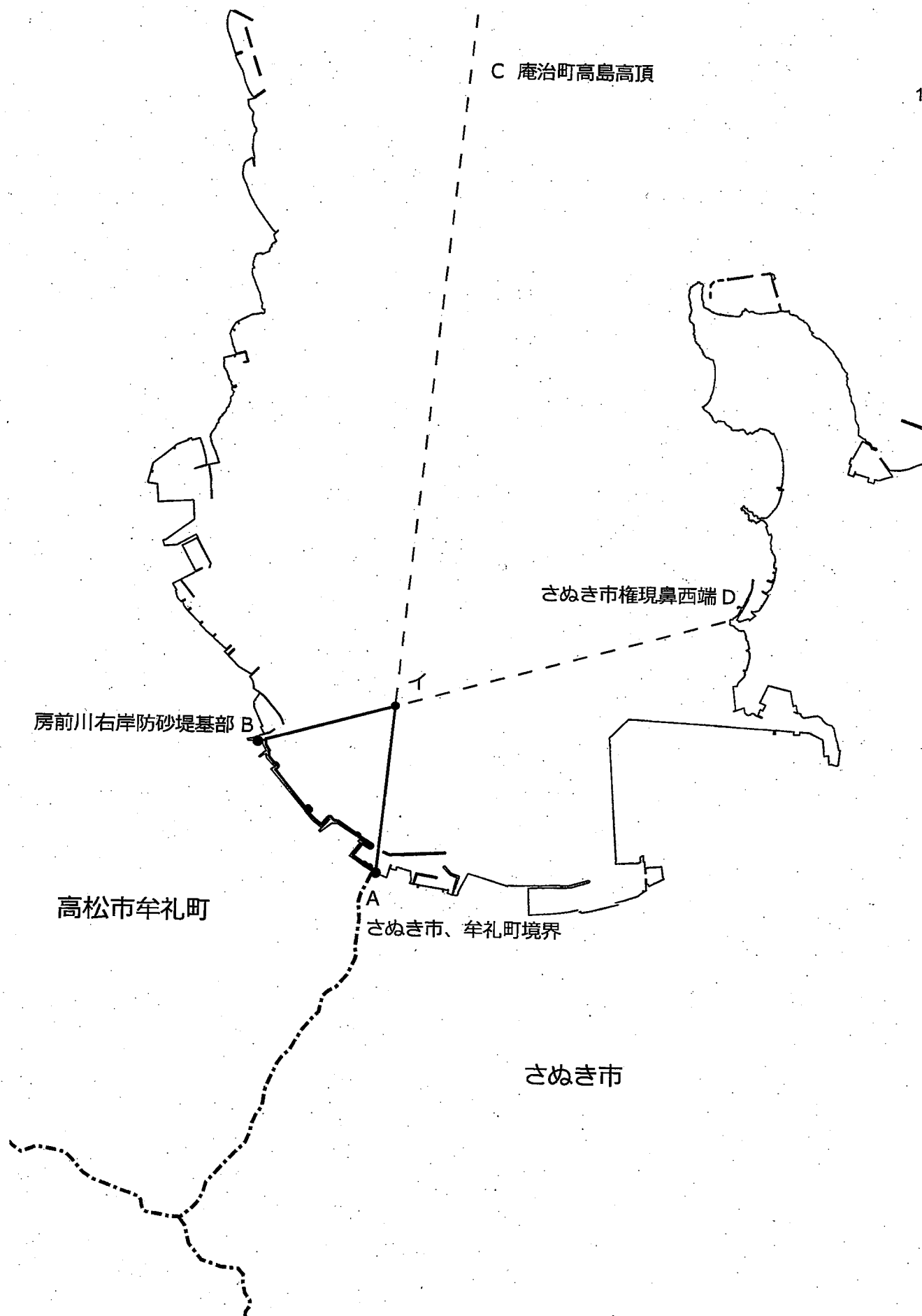
灯笼鼻南端


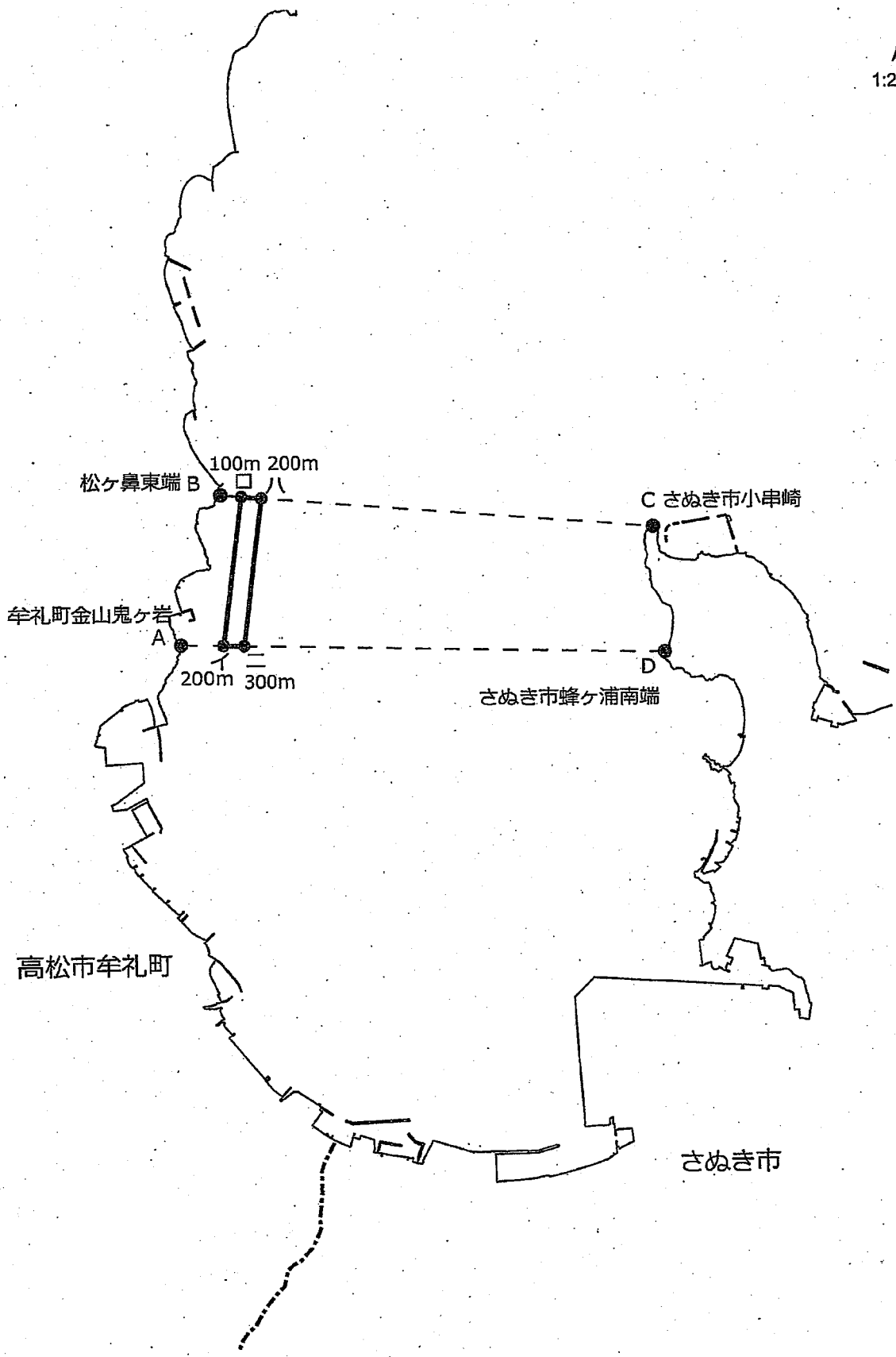
さぬき市埋立北護岸西端 C


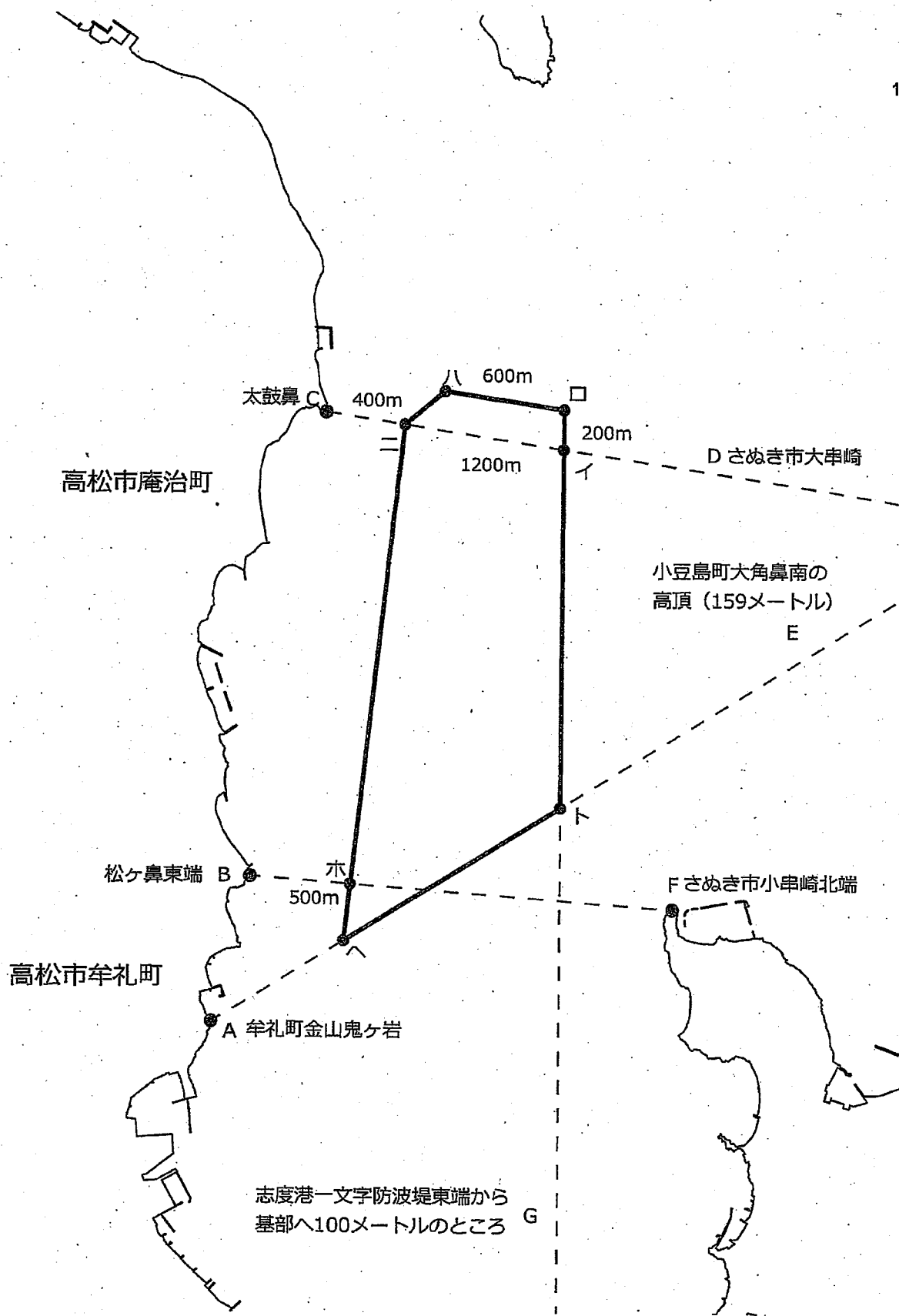
150m



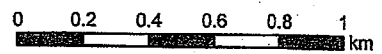
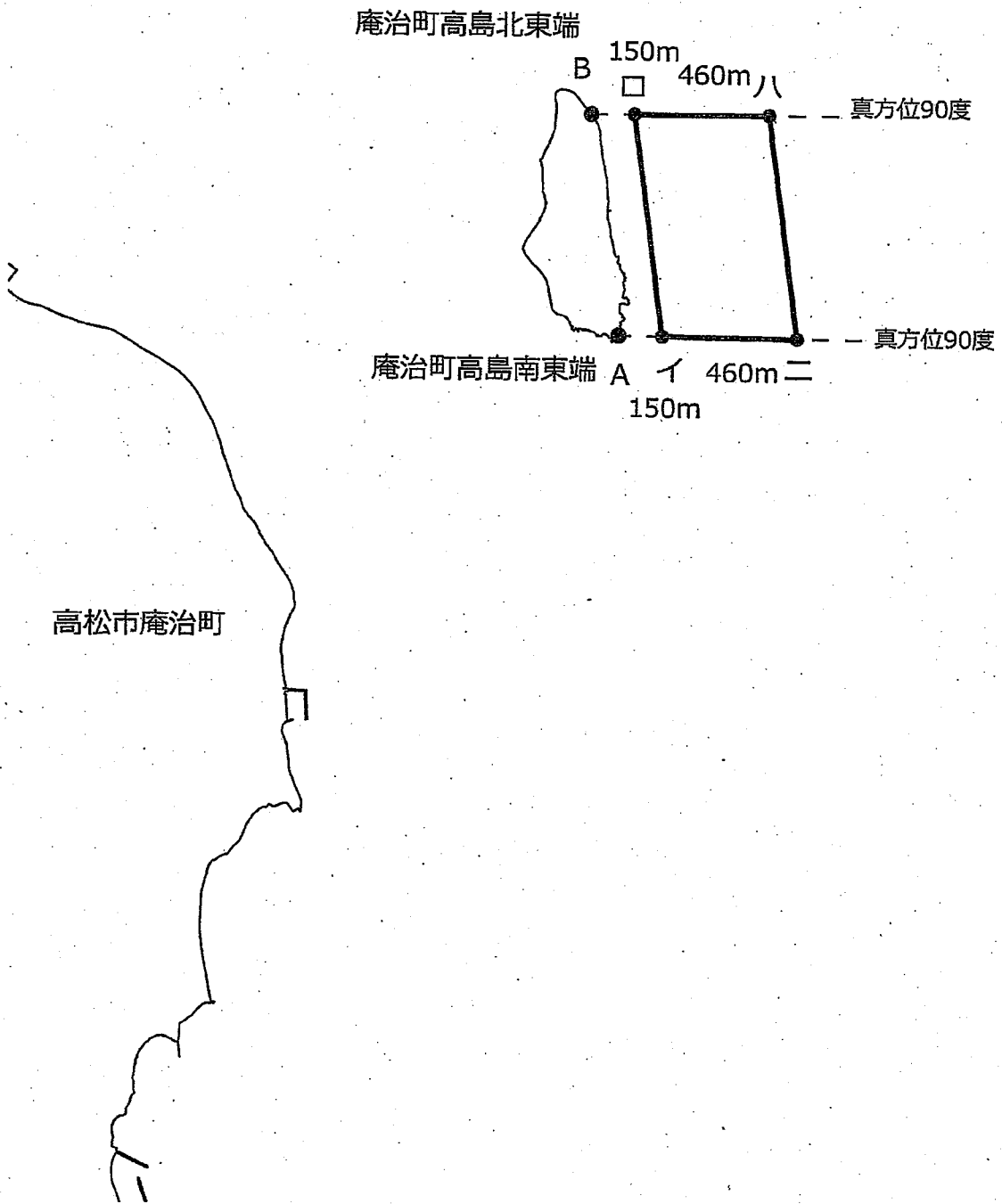









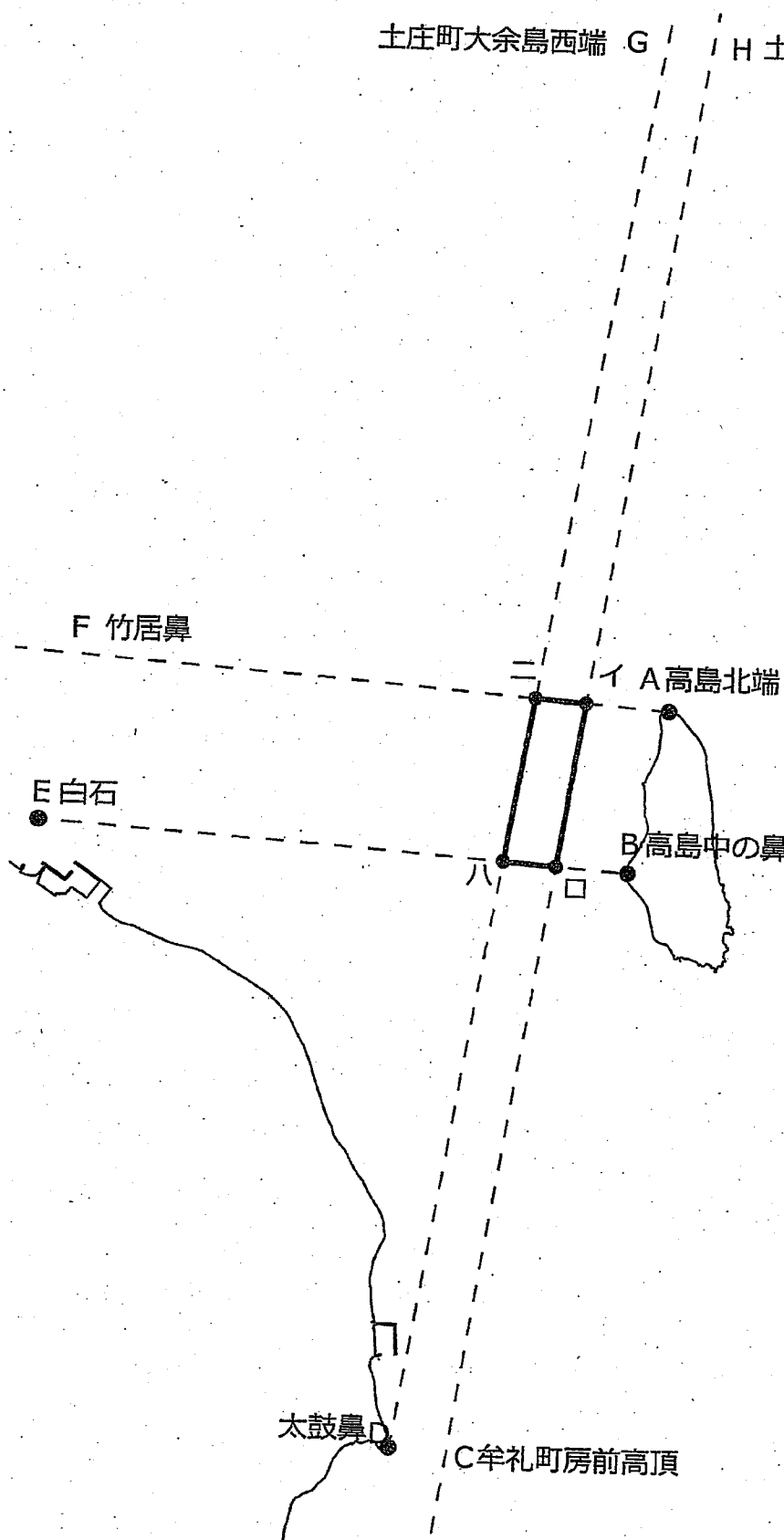
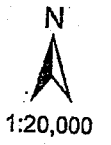
区第25号




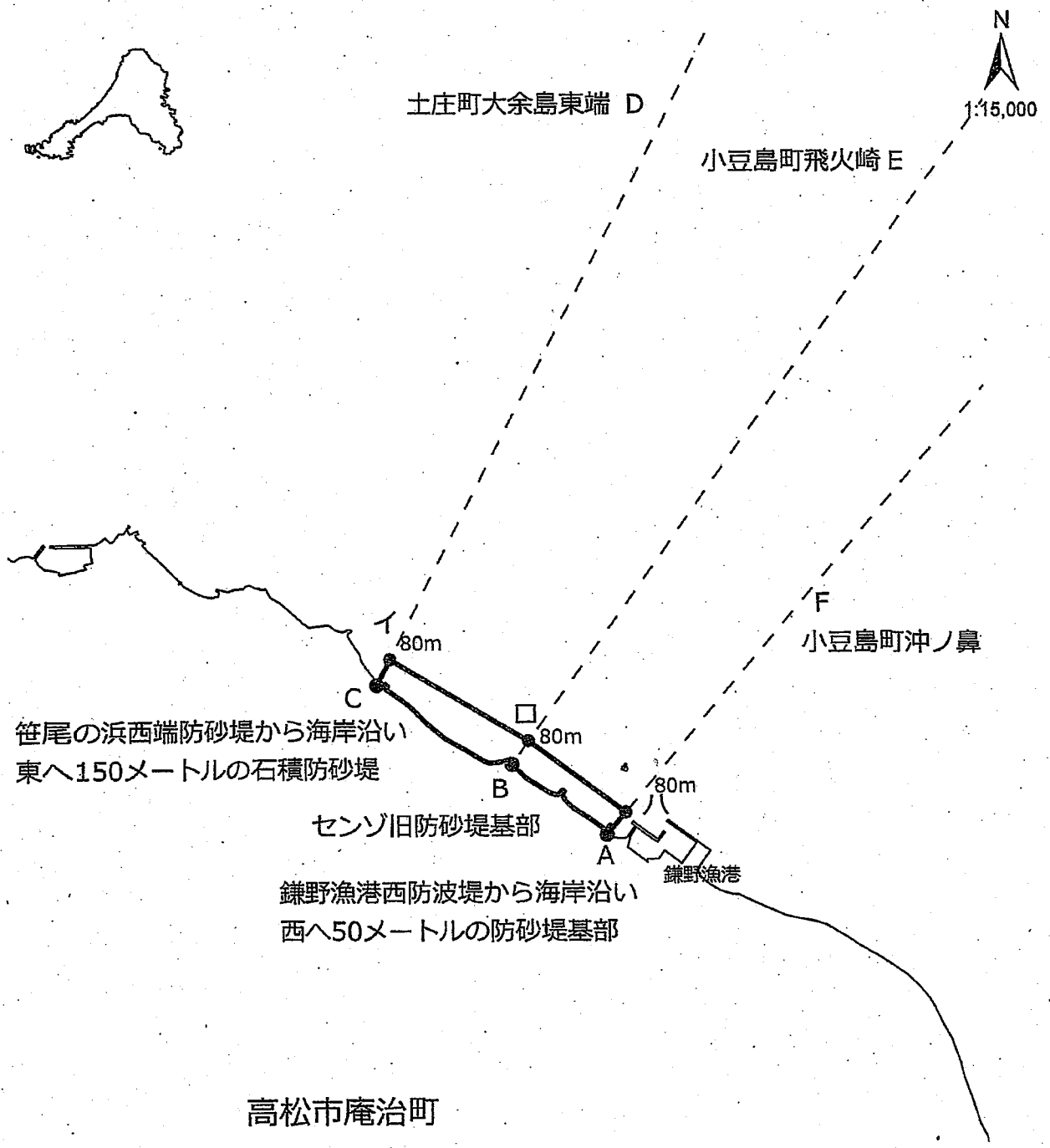
区第26号


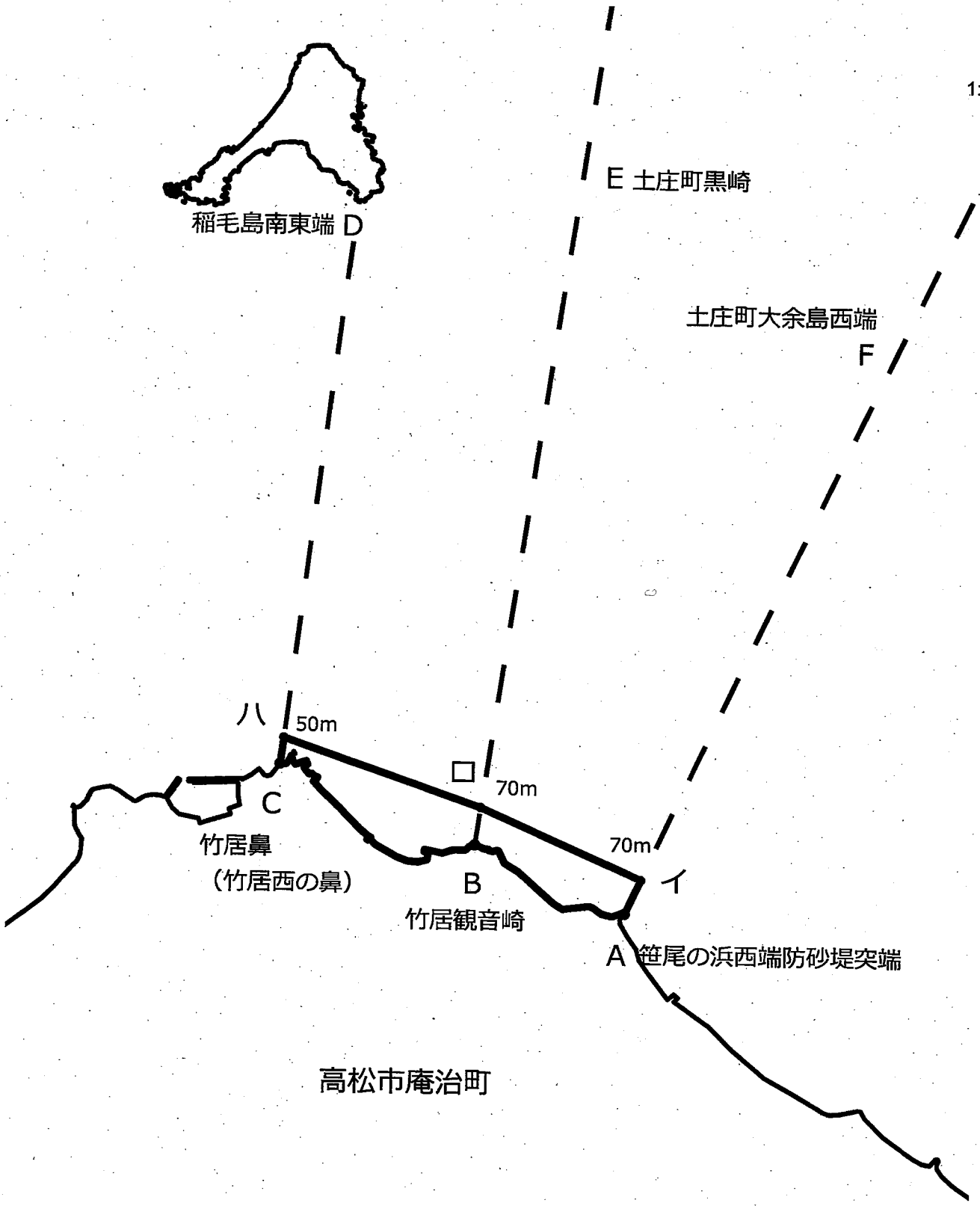
土庄町大余島西端 G


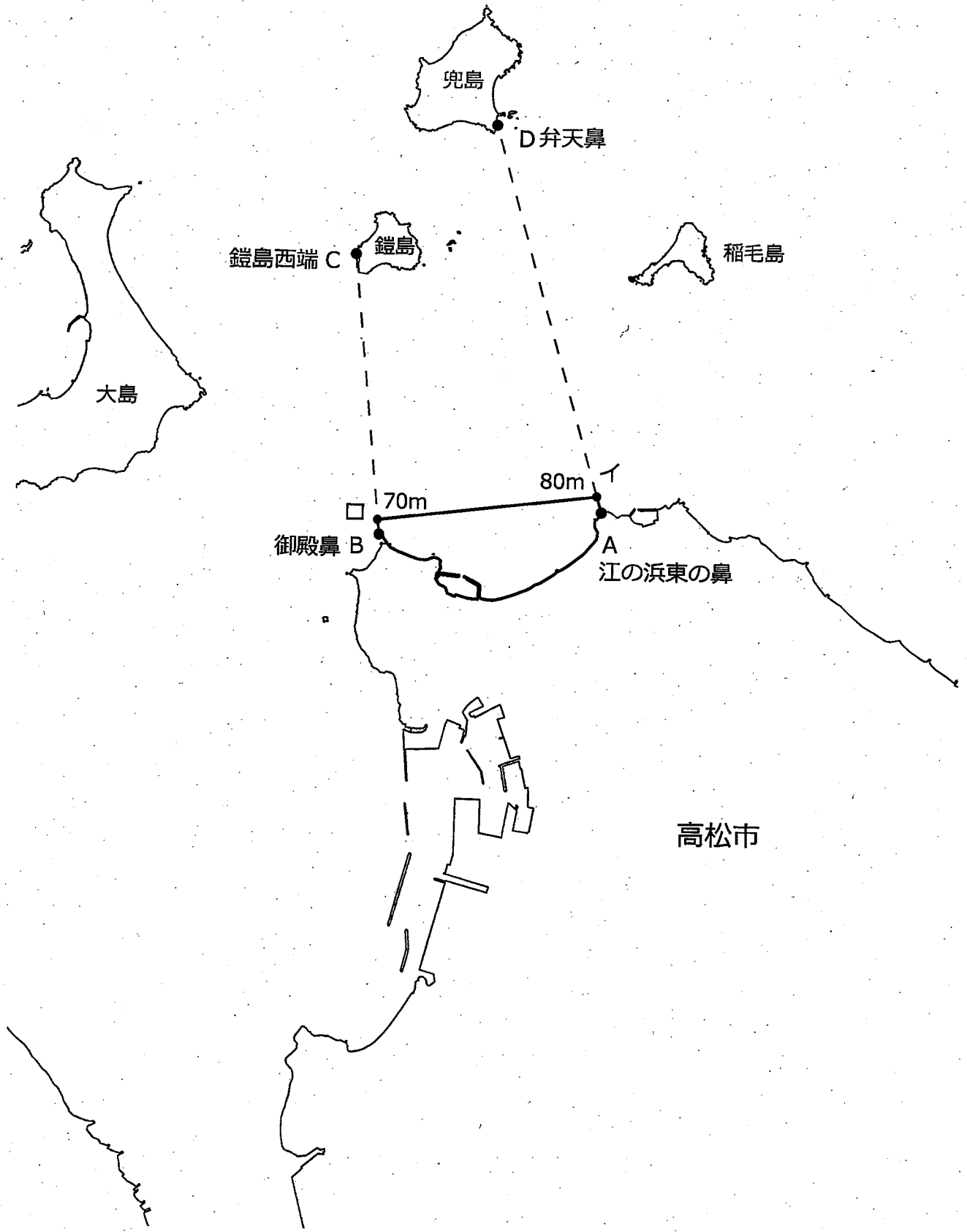
H 土庄町大余島南端

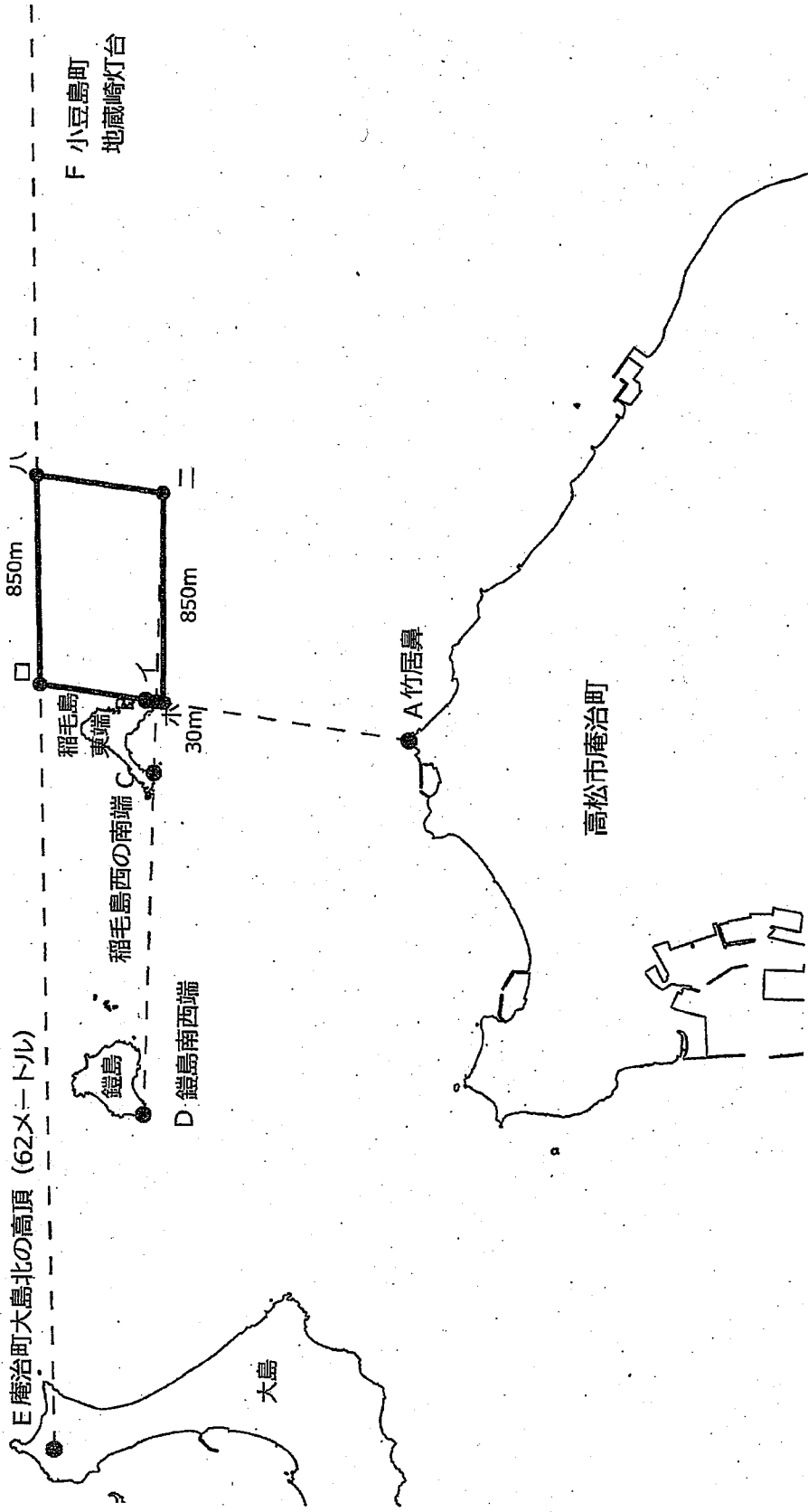
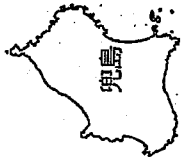


区第27号



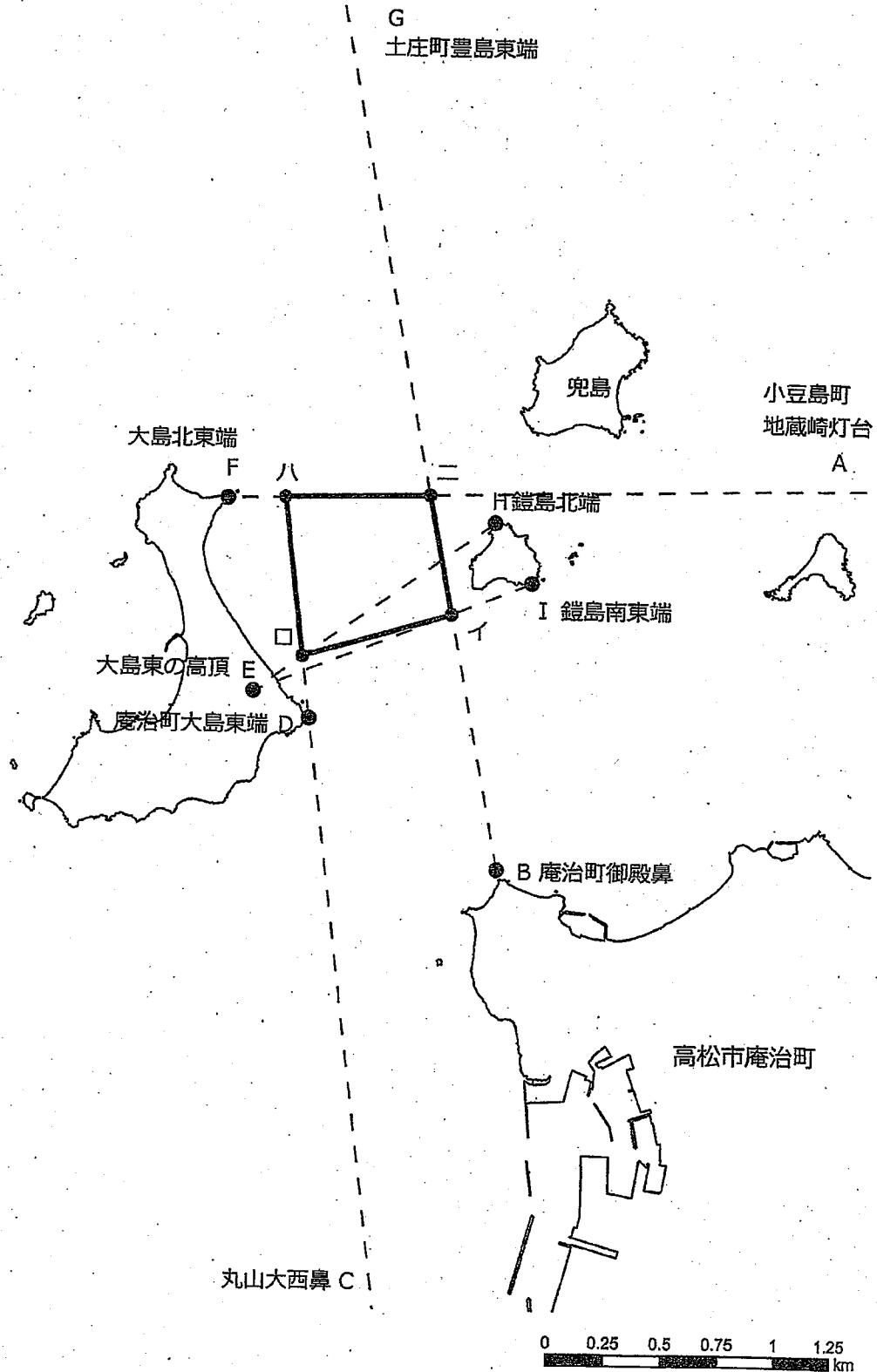




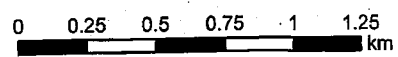
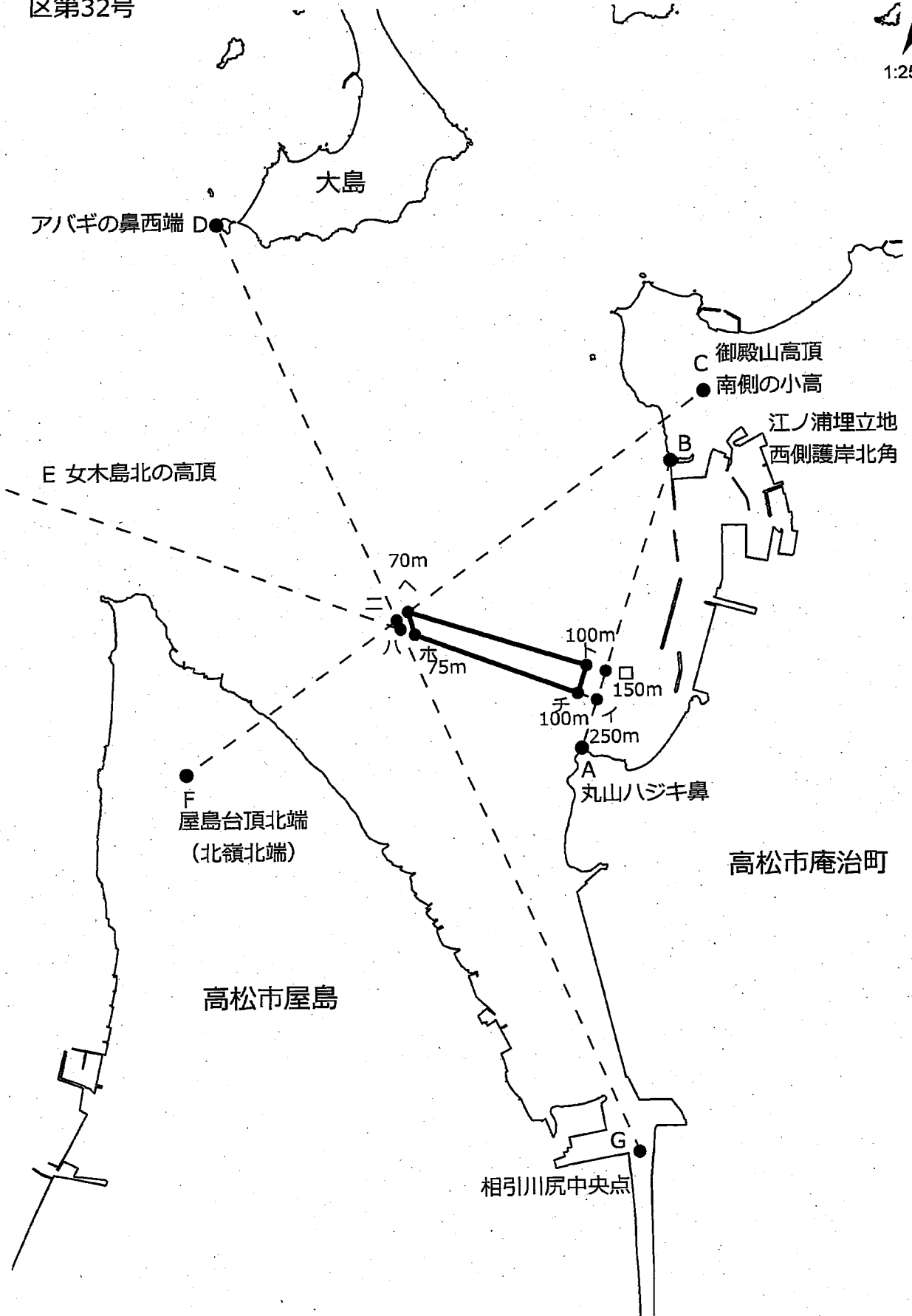


区第31号

N
1:25,000



区第32号



区第33号

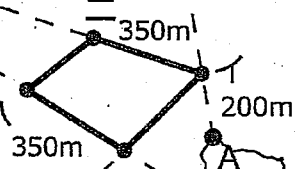


B 庵治町大島東端

E 女木島北端

D

高松市女木島中の高頂
(187メートル)



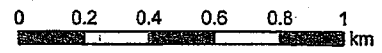
庵治町丸山ハジキ鼻

米ハカリ鼻

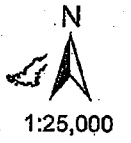
高松市屋島

高松市屋島東町宮ノ窪洲鼻
(旧防砂堤跡)

高松市庵治町



区第34号



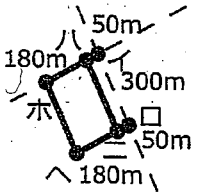
庵治町大島
アバギの鼻西端

B


庵治漁港
王ノ下旧突堤灯台

D


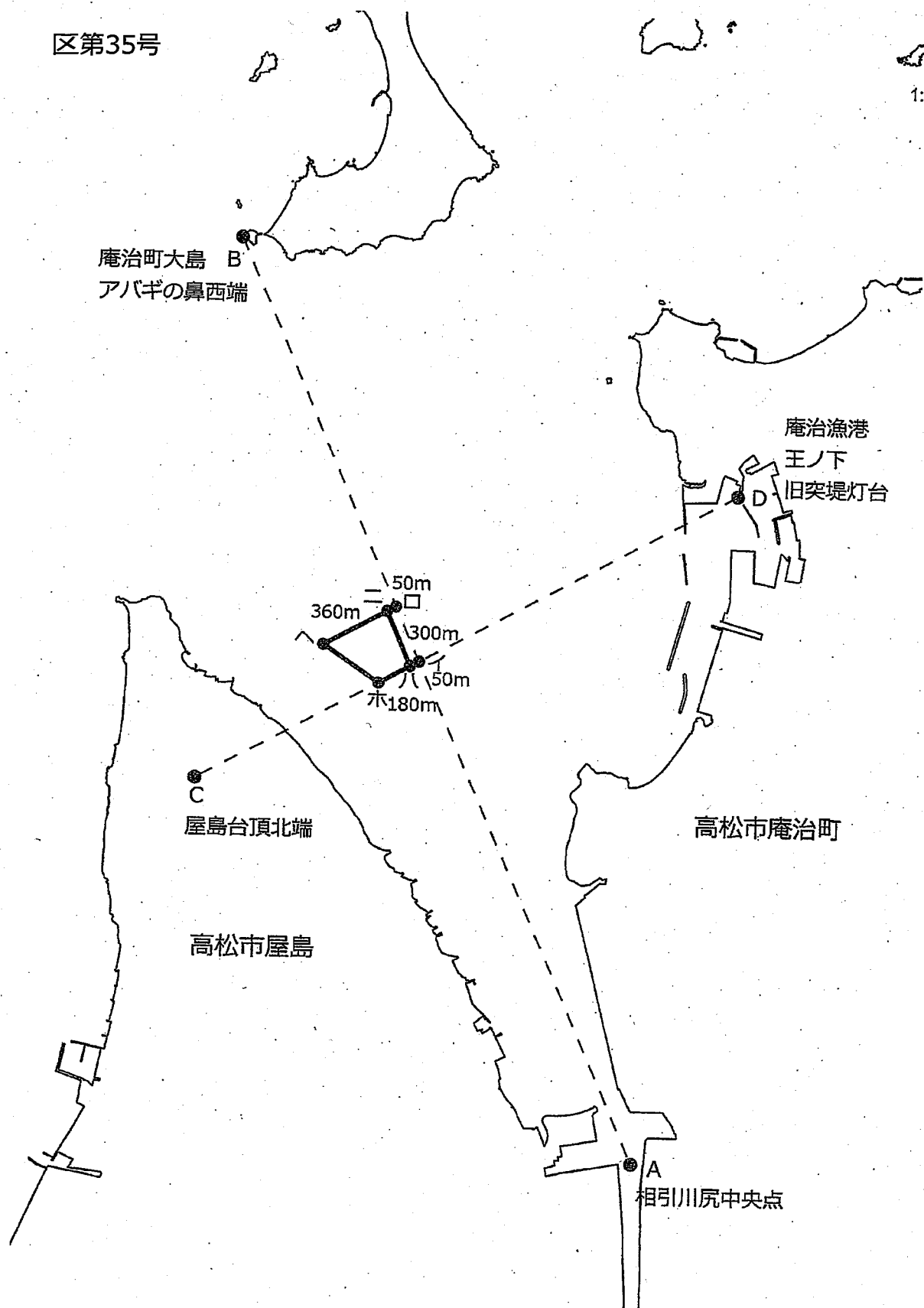
C 屋島台頂北端




A
相引川尻中央点

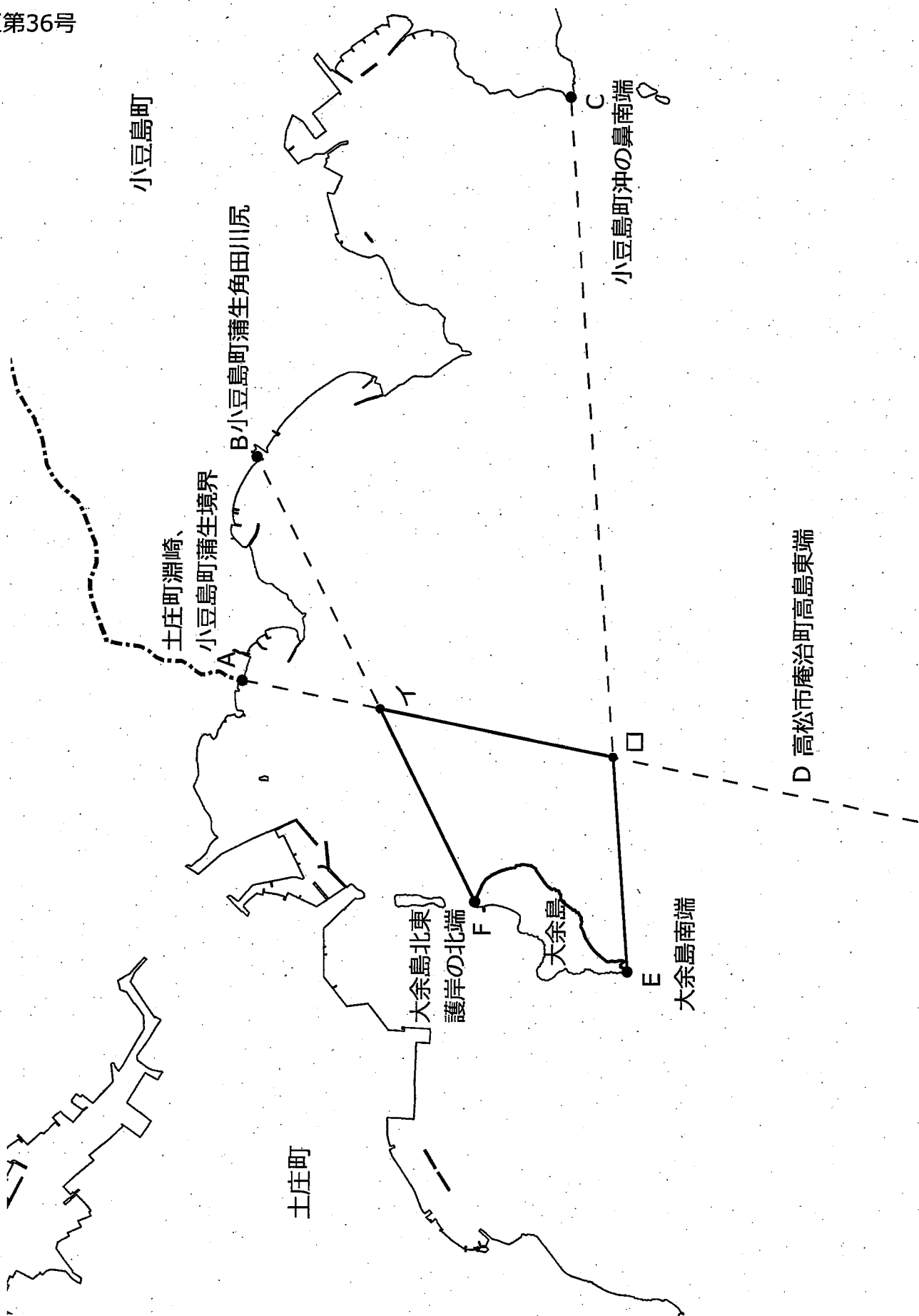


区第35号



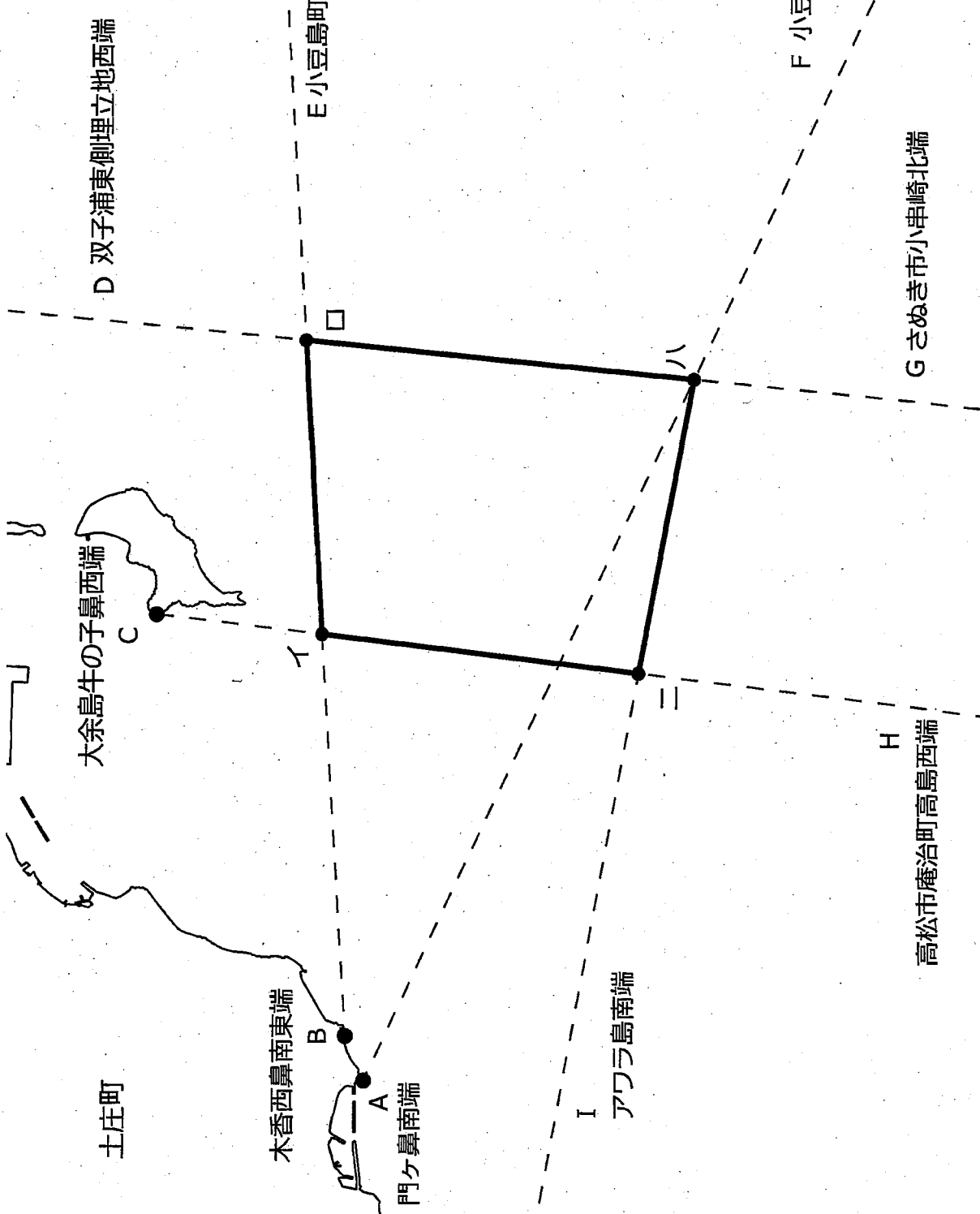


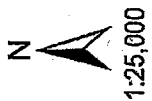
区第36号





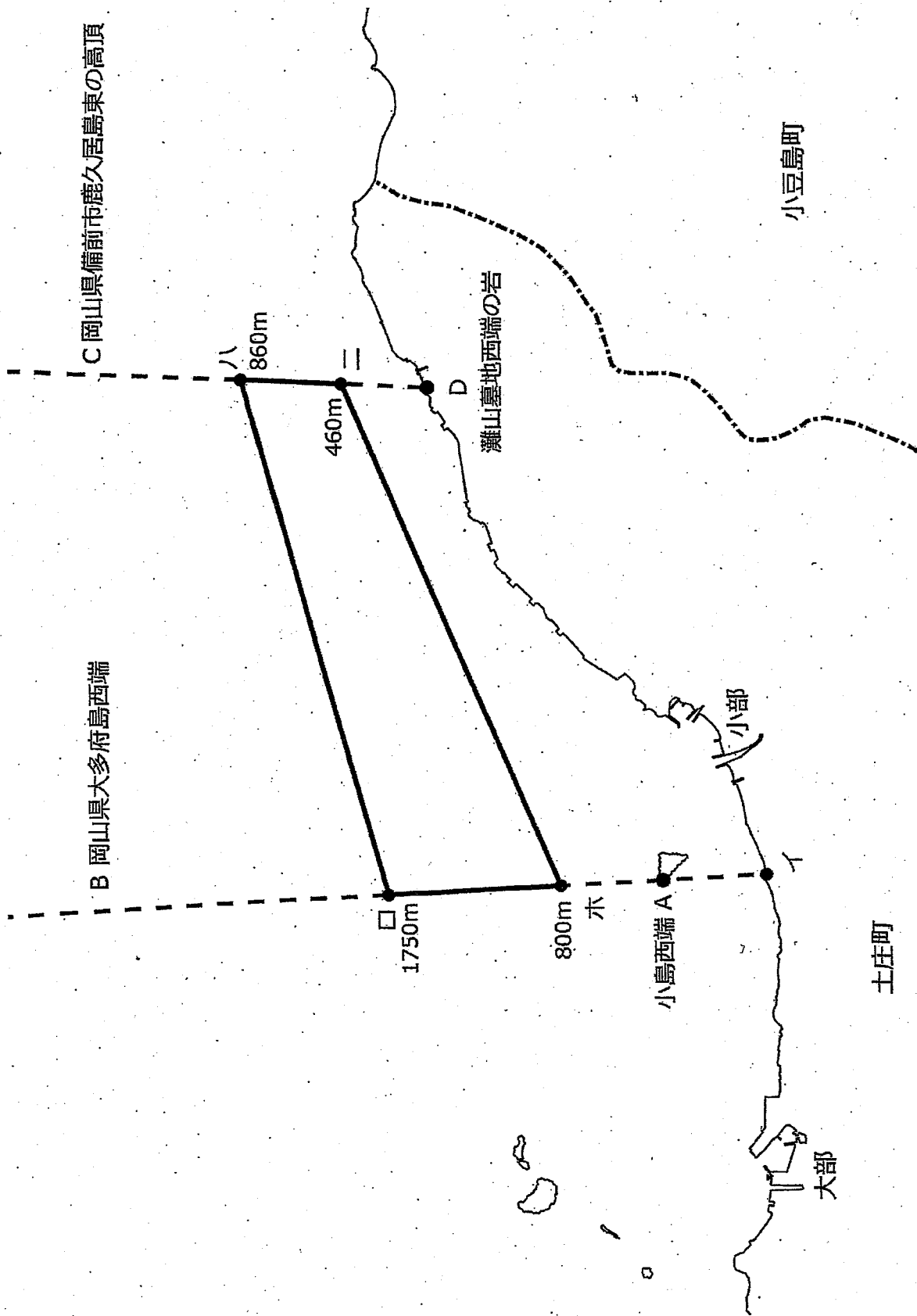
区第37号

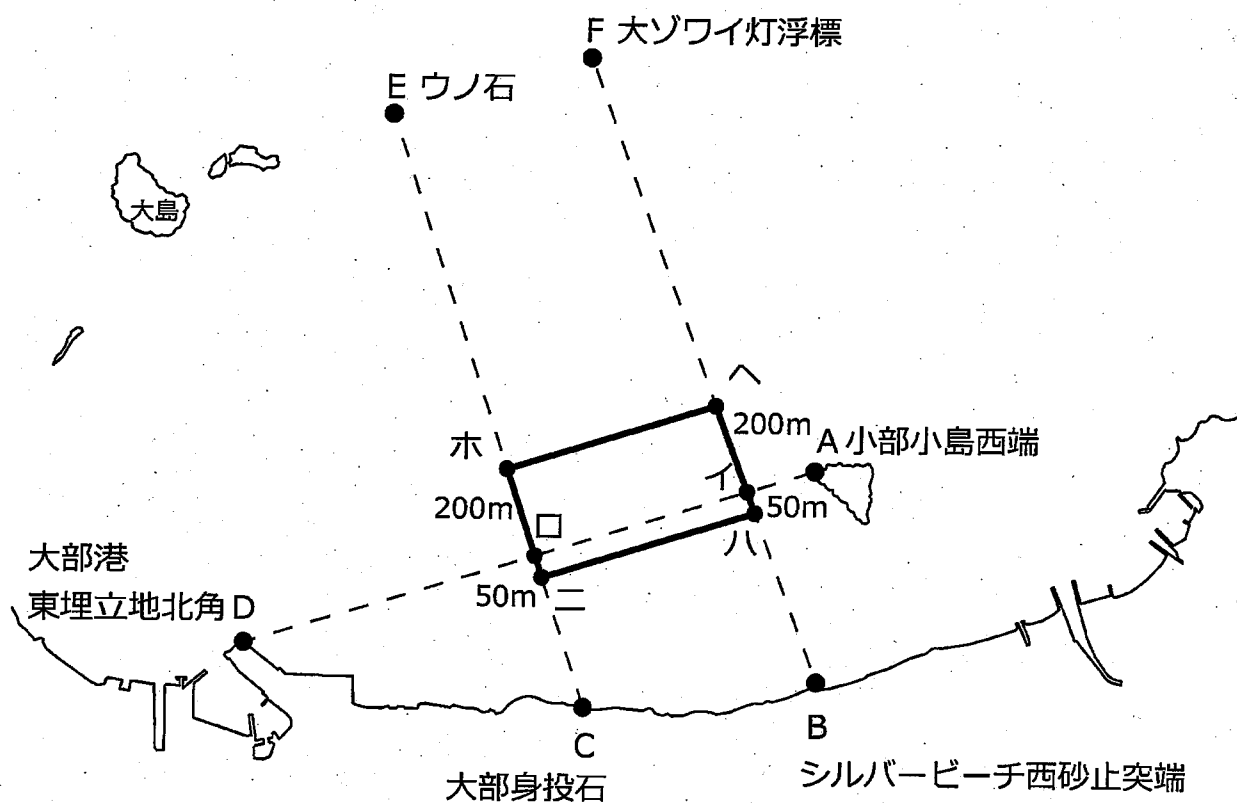




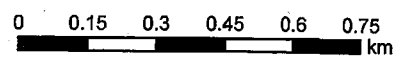
C 岡山県備前市鹿久居島東の高頂

B 岡山県大多府島西端

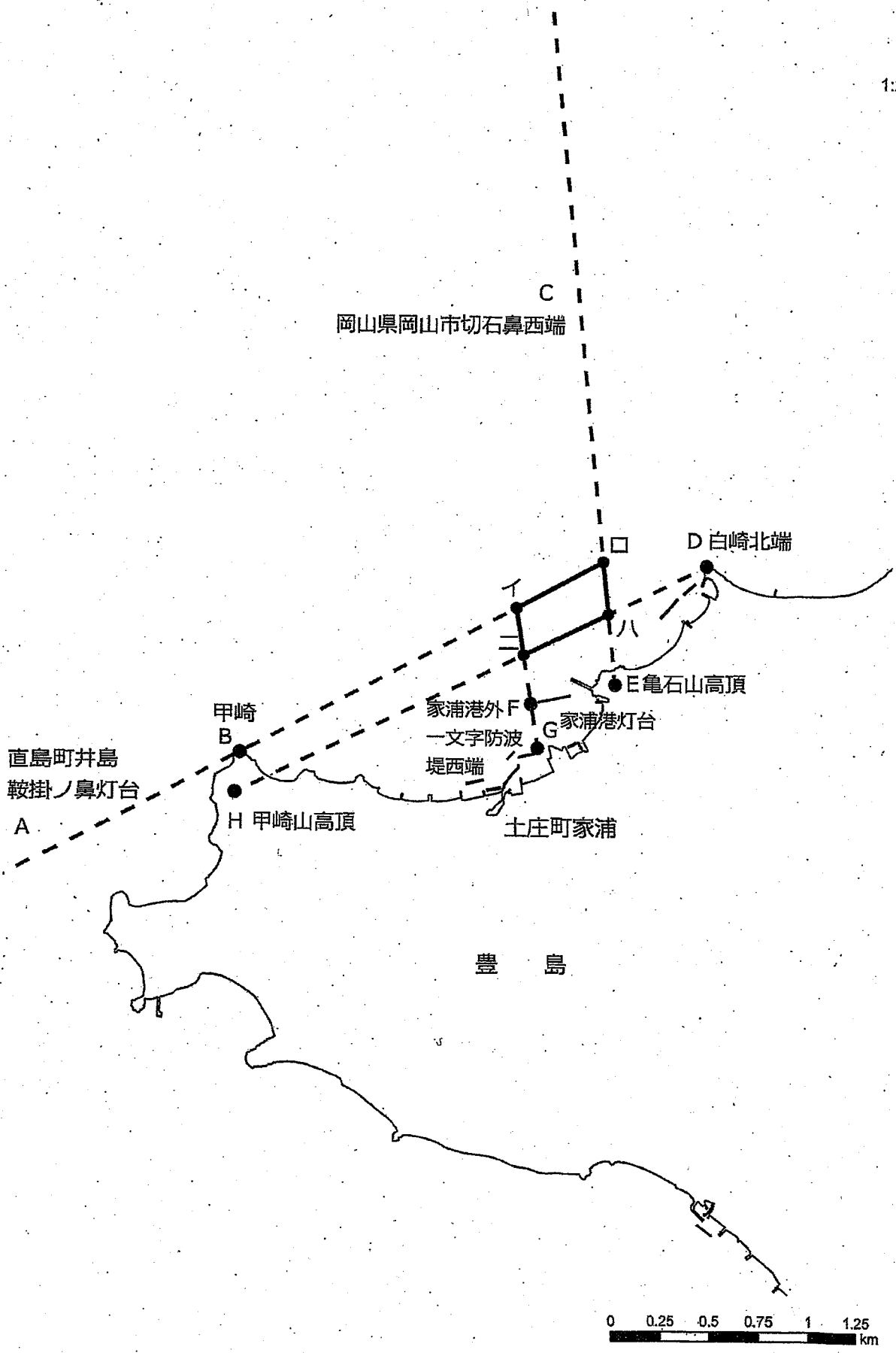
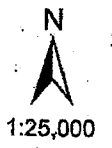




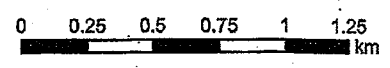
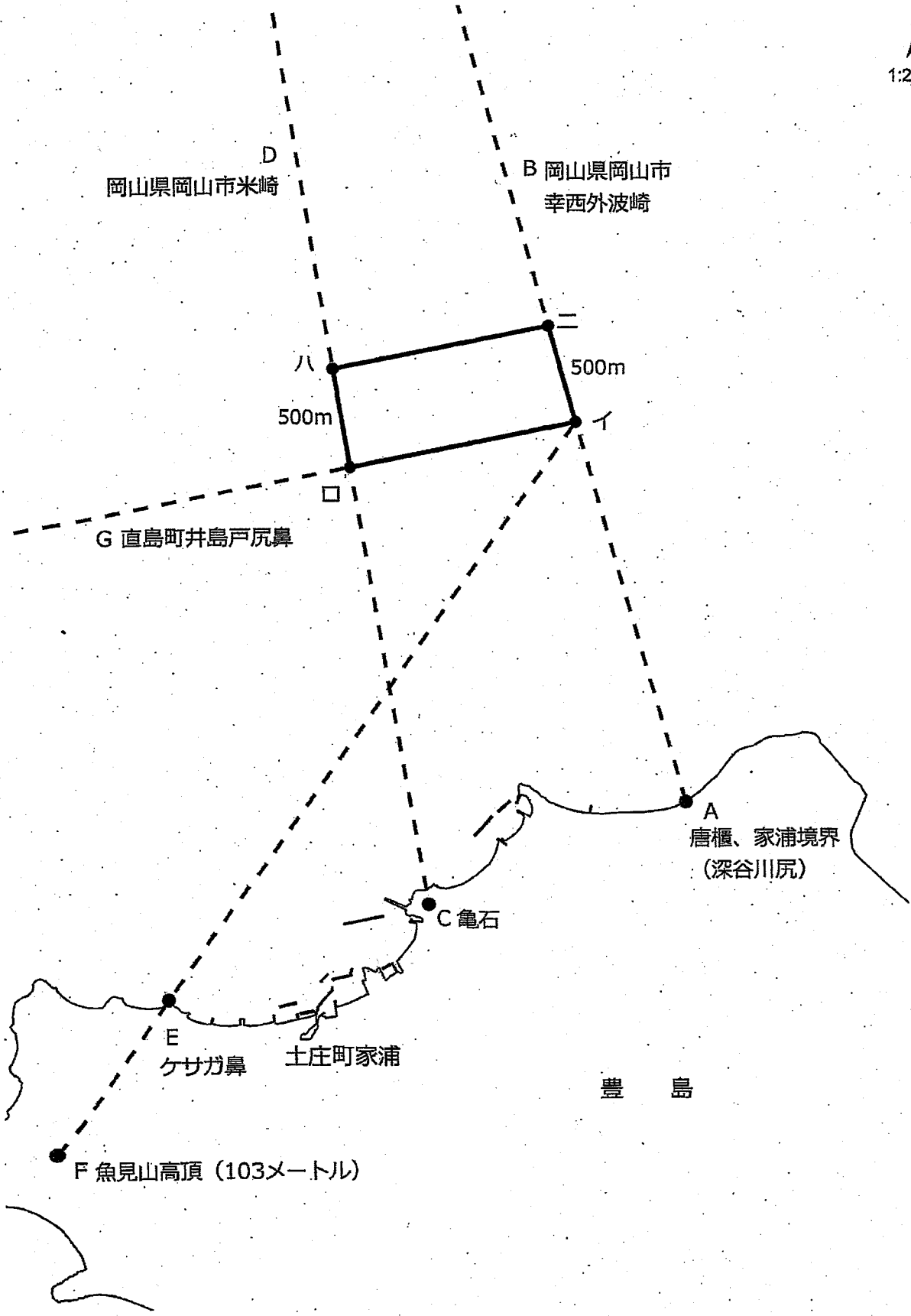
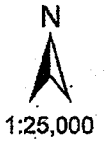
土庄町




区第40号

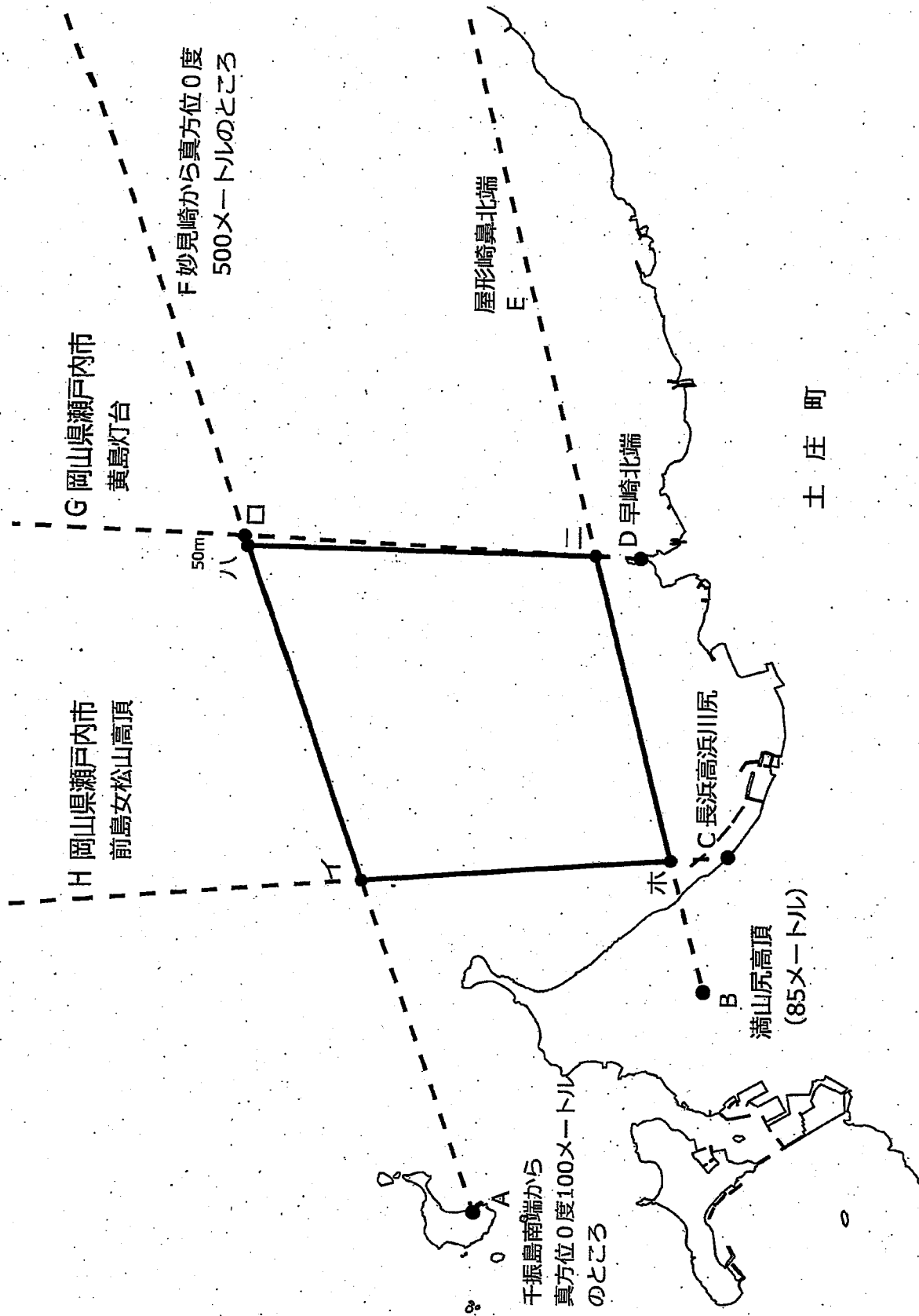


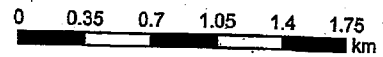
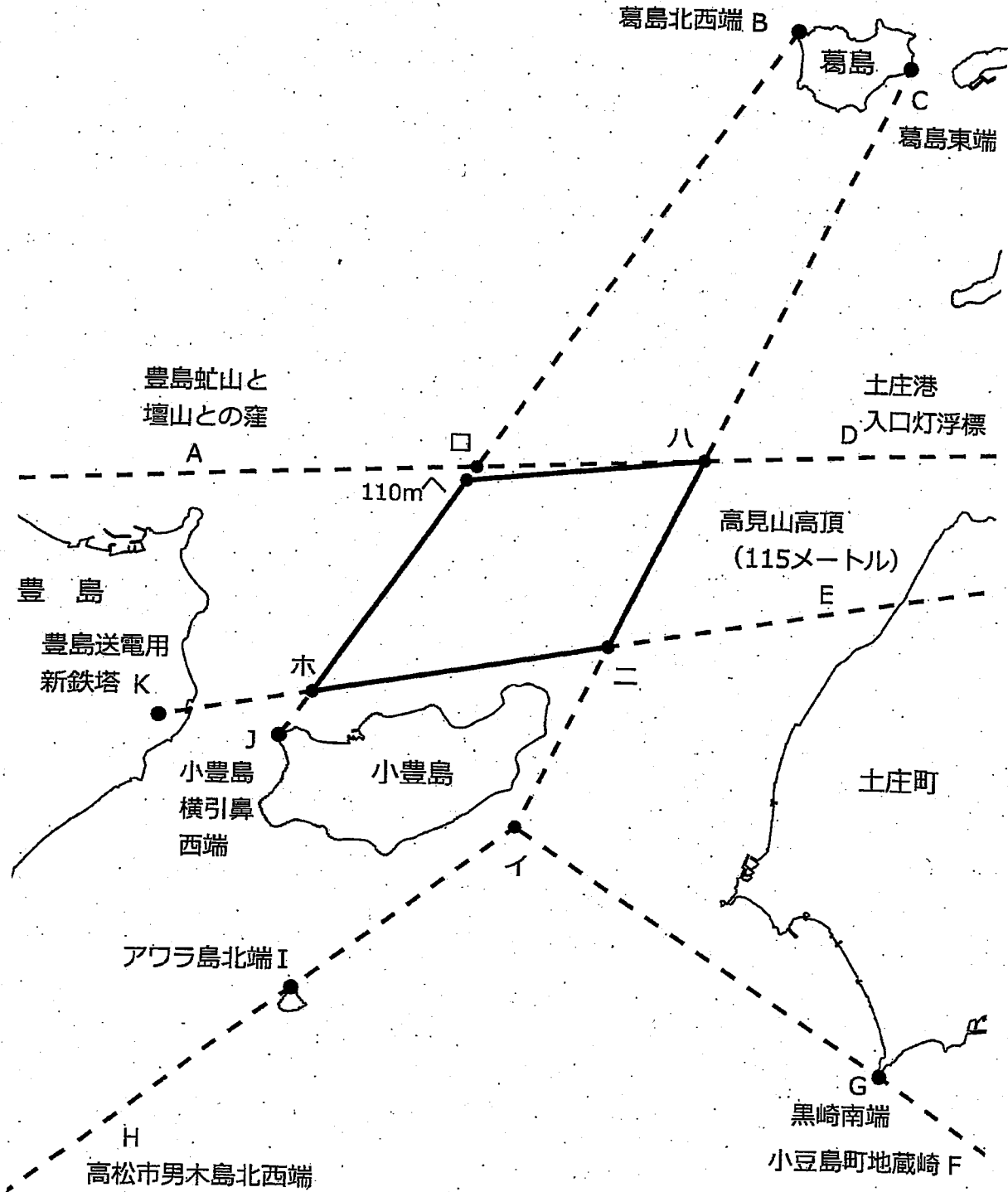
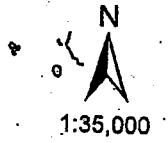
区第41号


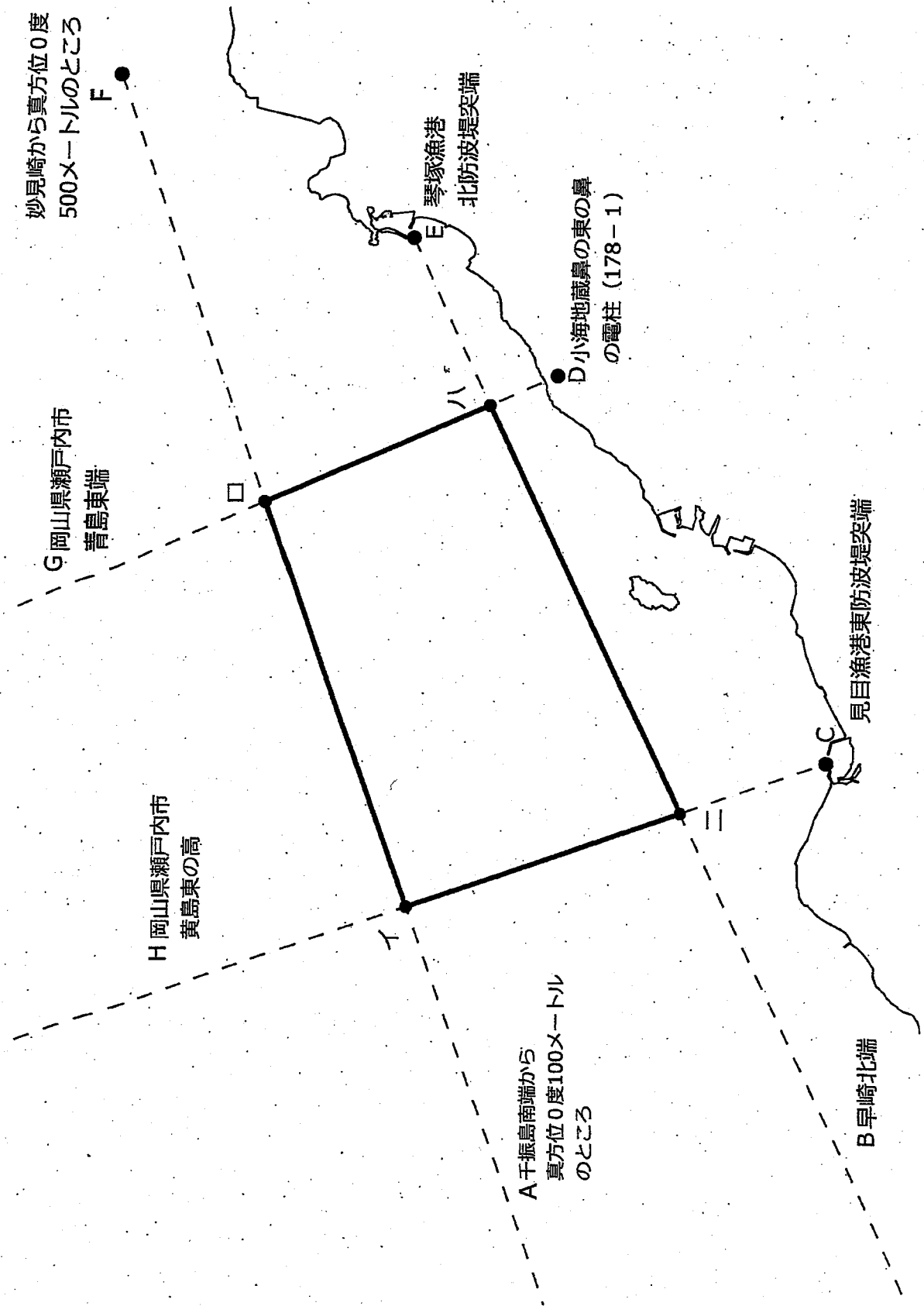




1:25,000


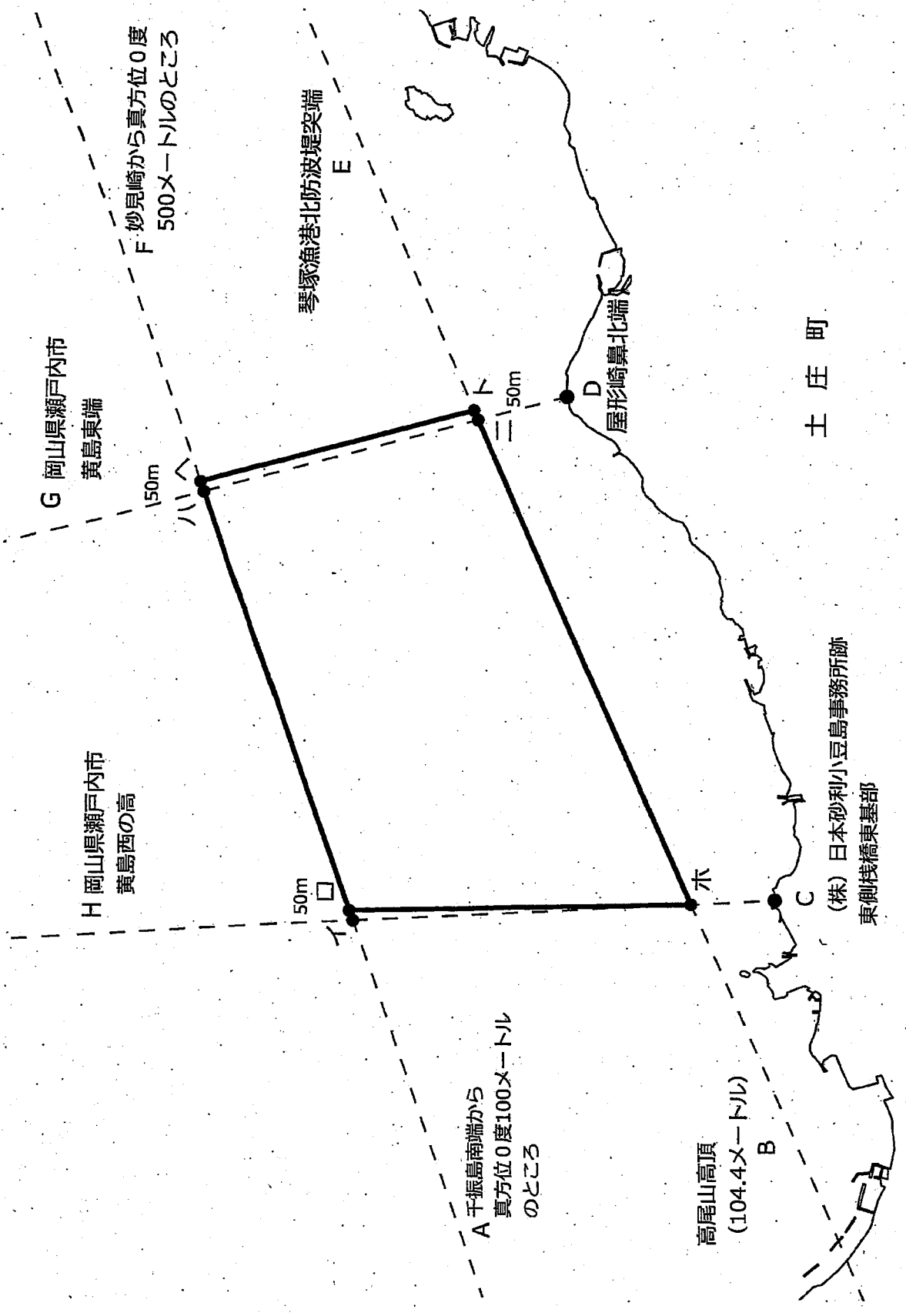








1:25,000



G 岡山県瀬戸内市
黄島東端

H 岡山県瀬戸内市
黄島西の高

A 千振島南端から
真方位0度100メートル
のところ

高尾山高頂
(104.4メートル)
B

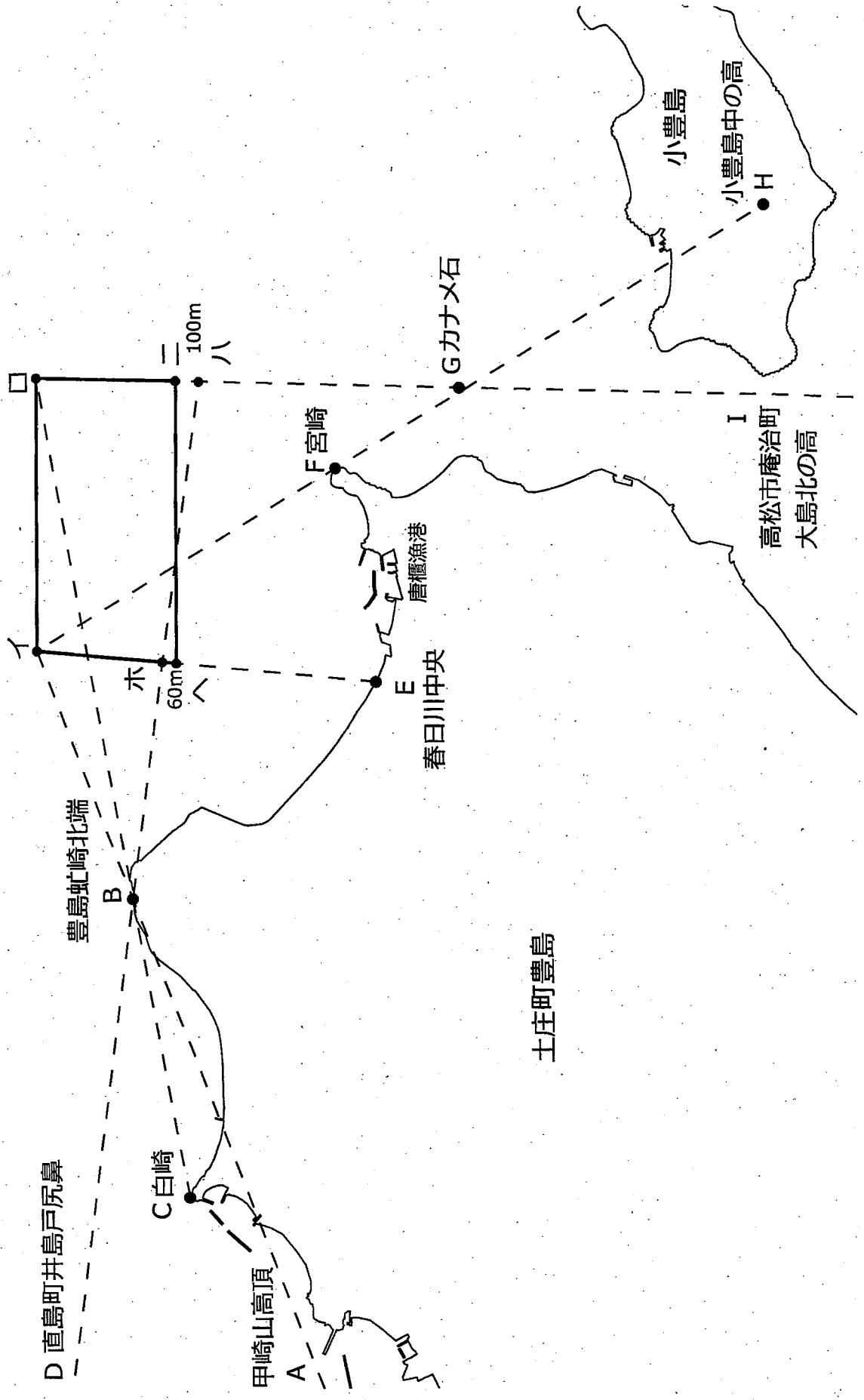
(株) 日本砂利小豆島事務所跡
東側棧橋東基部

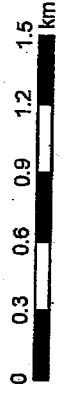
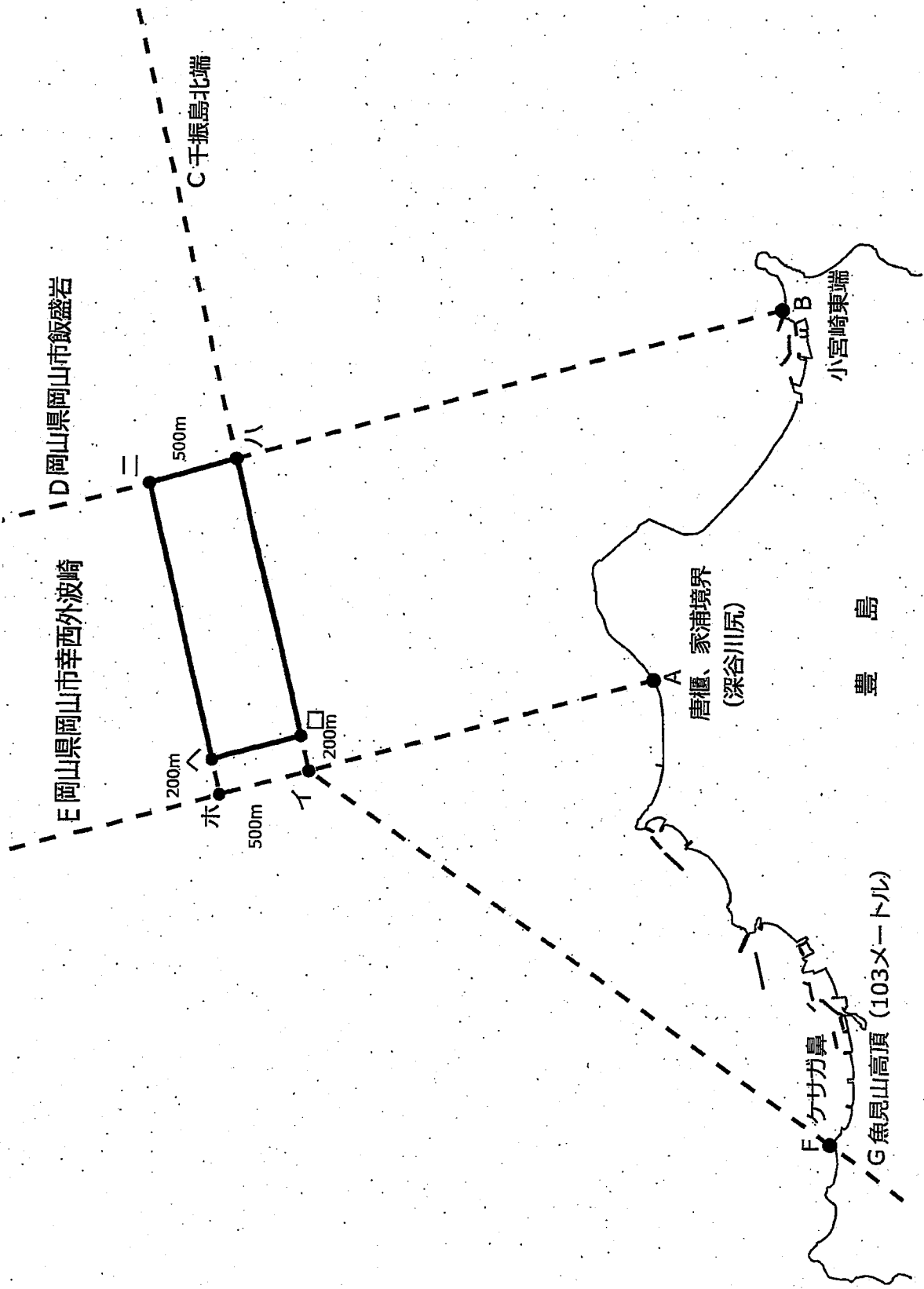
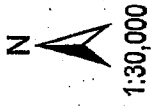
琴塚漁港北防波堤突端
E

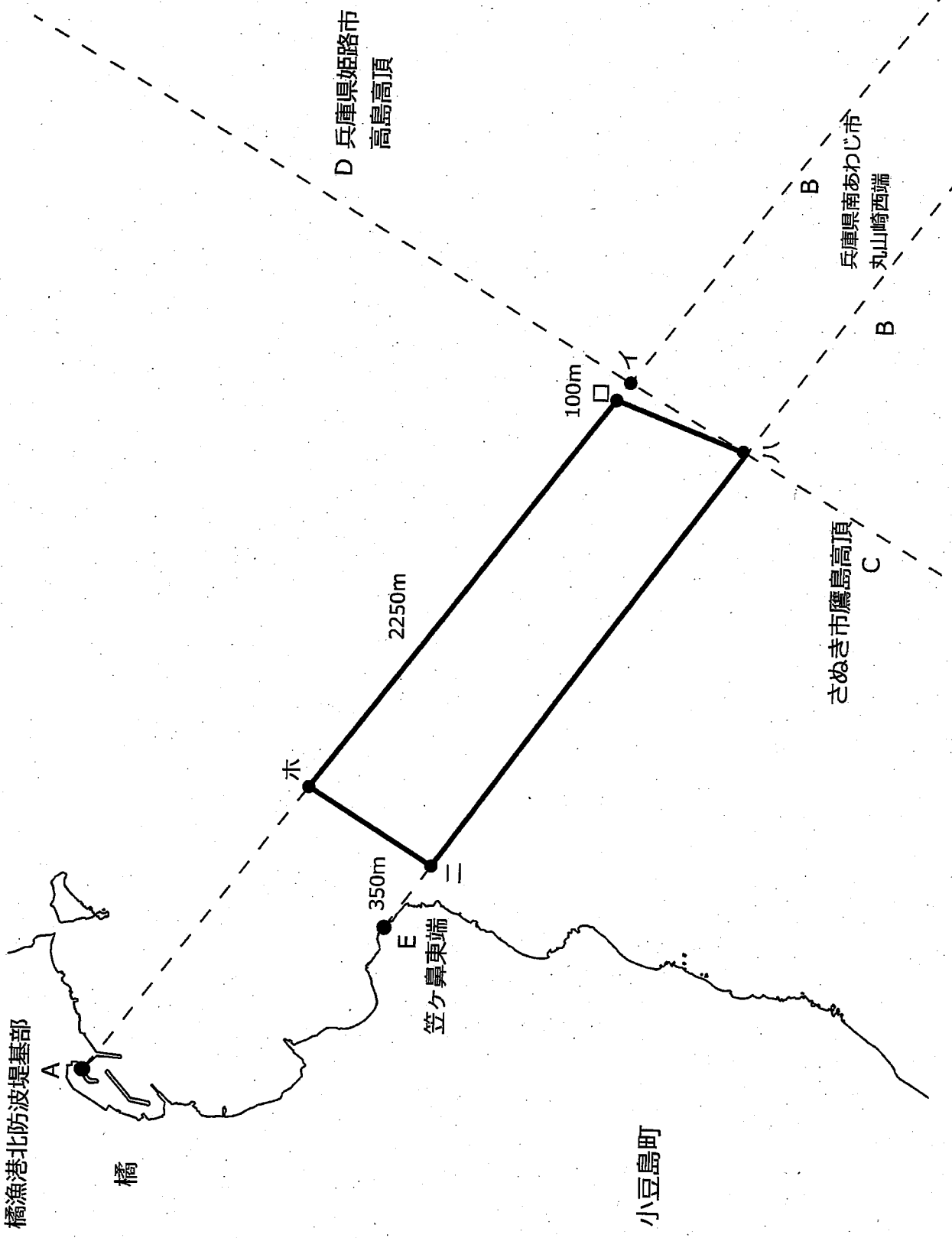
屋形崎鼻北端
D


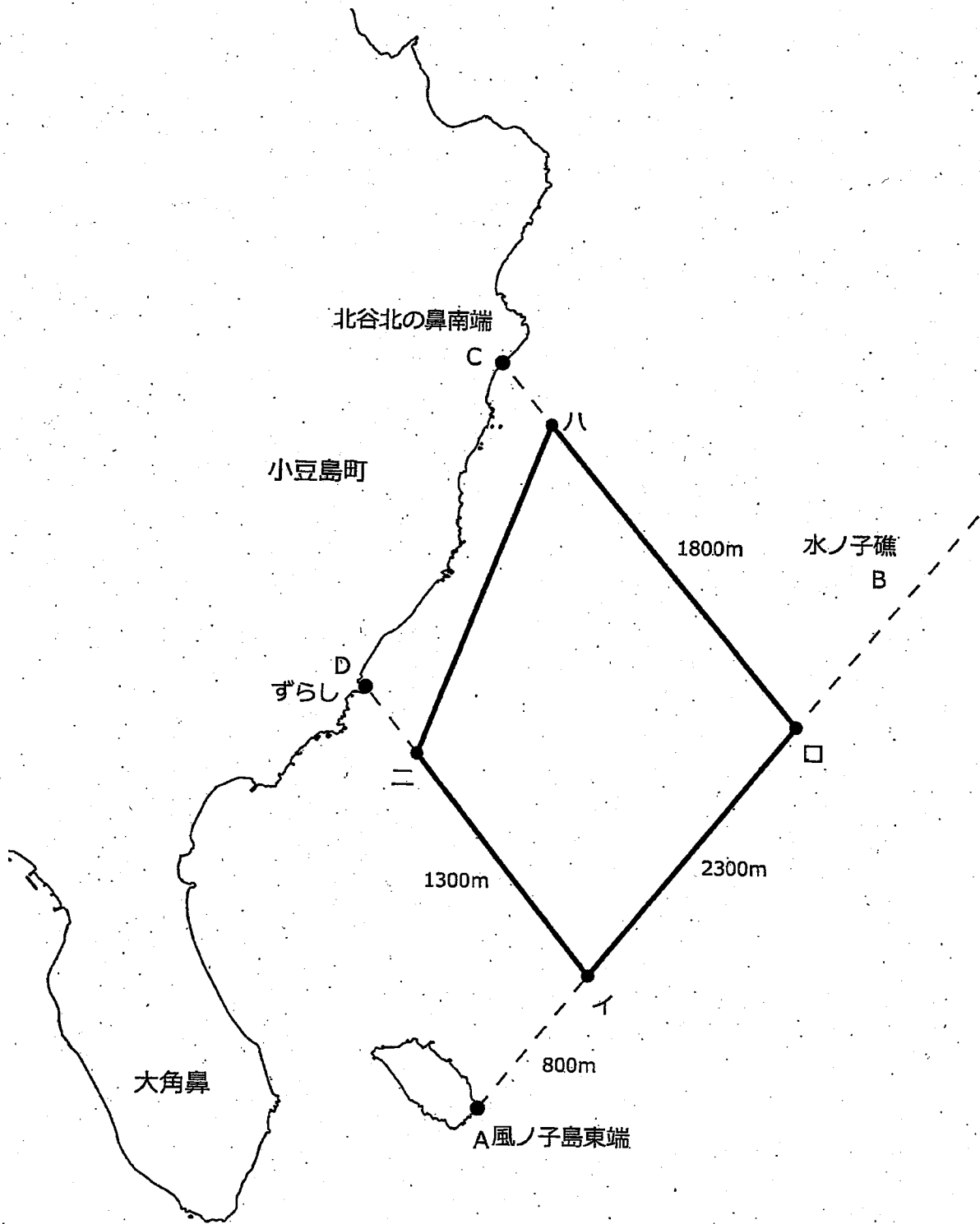

土庄町

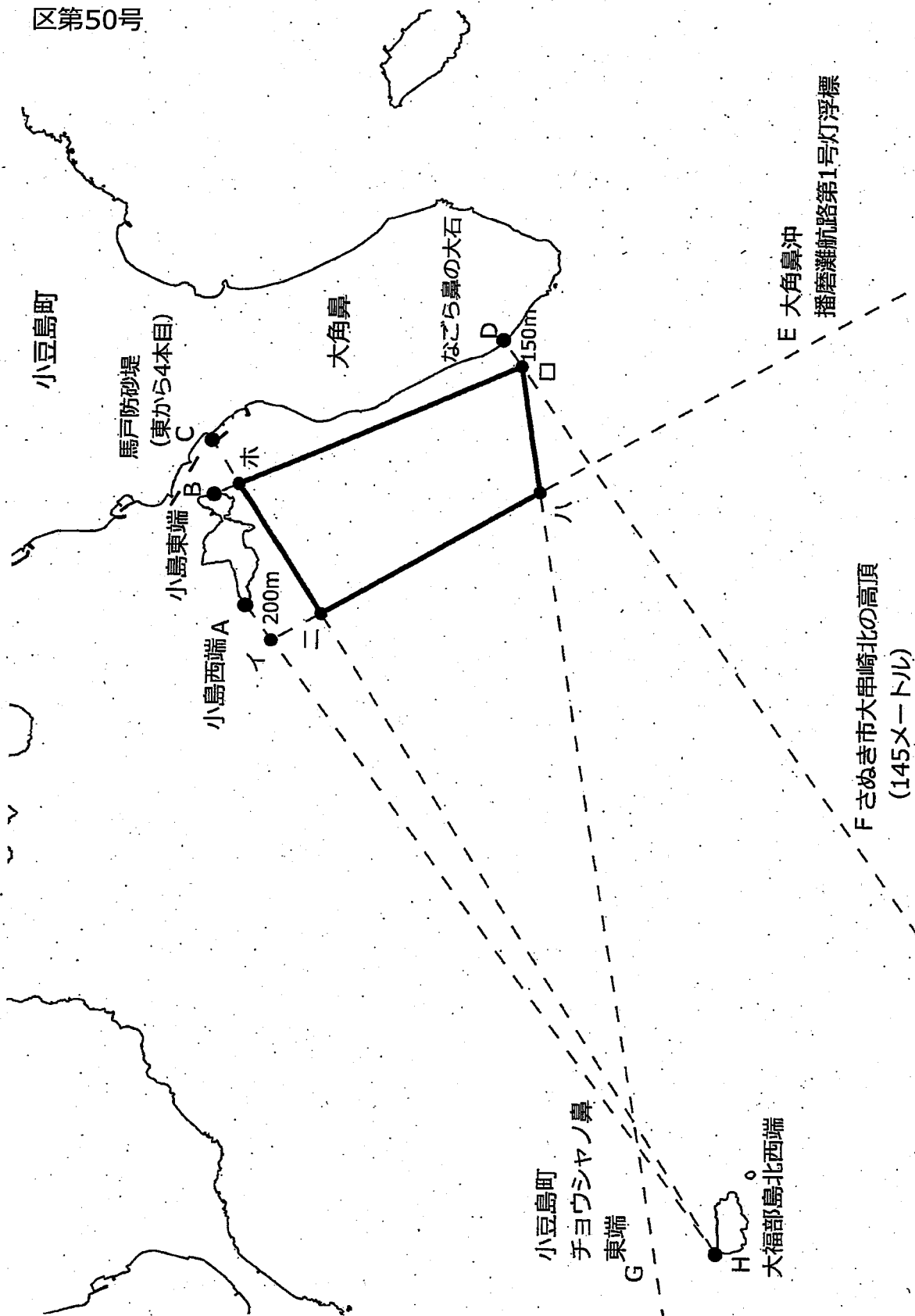
F 妙見崎から真方位0度
500メートルのところ







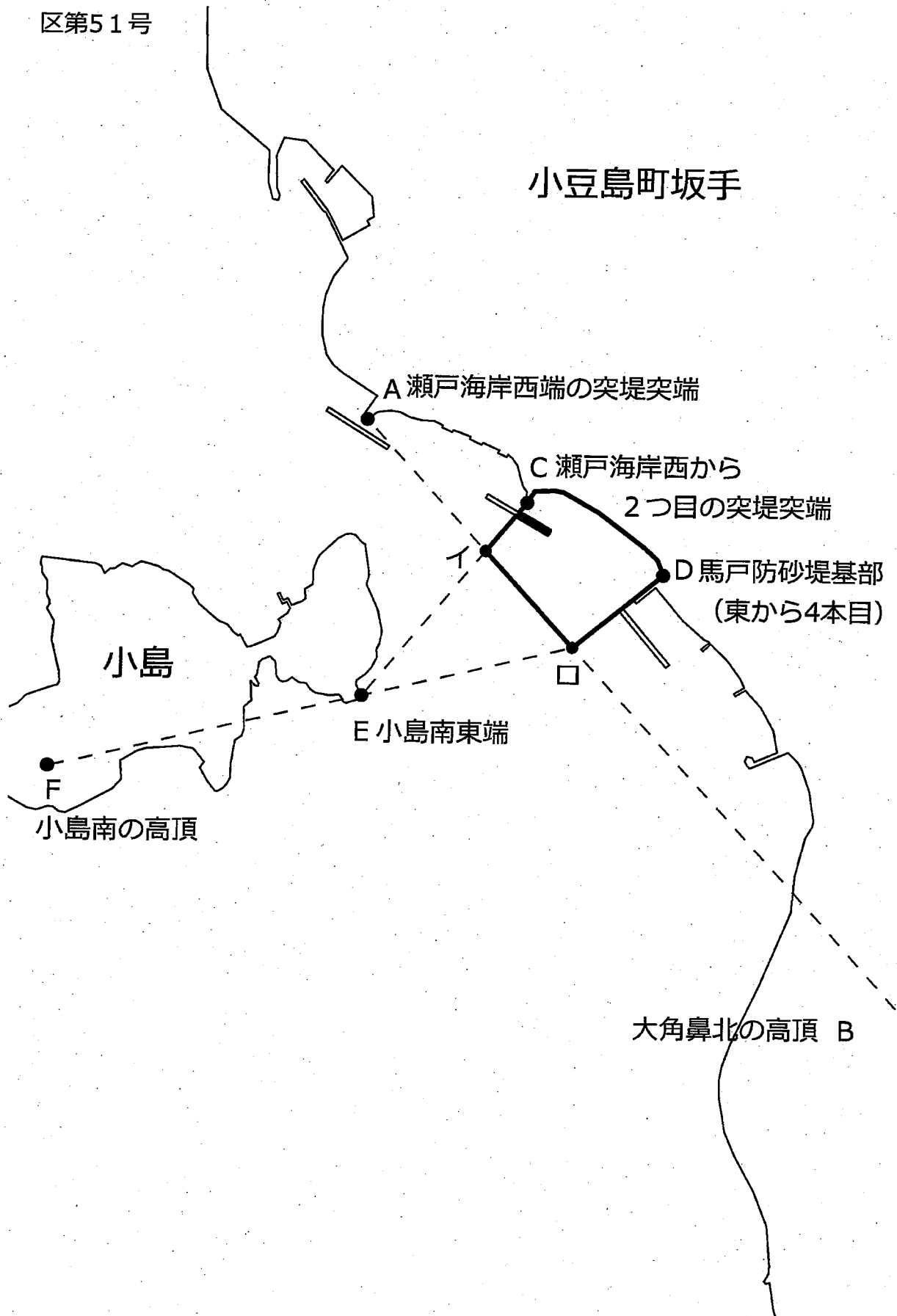




区第51号



小豆島町坂手



A 濫戸海岸西端の突堤突端

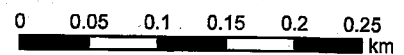
C 濫戸海岸西から
2つ目の突堤突端

D 馬戸防砂堤基部
(東から4本目)

E 小島南東端


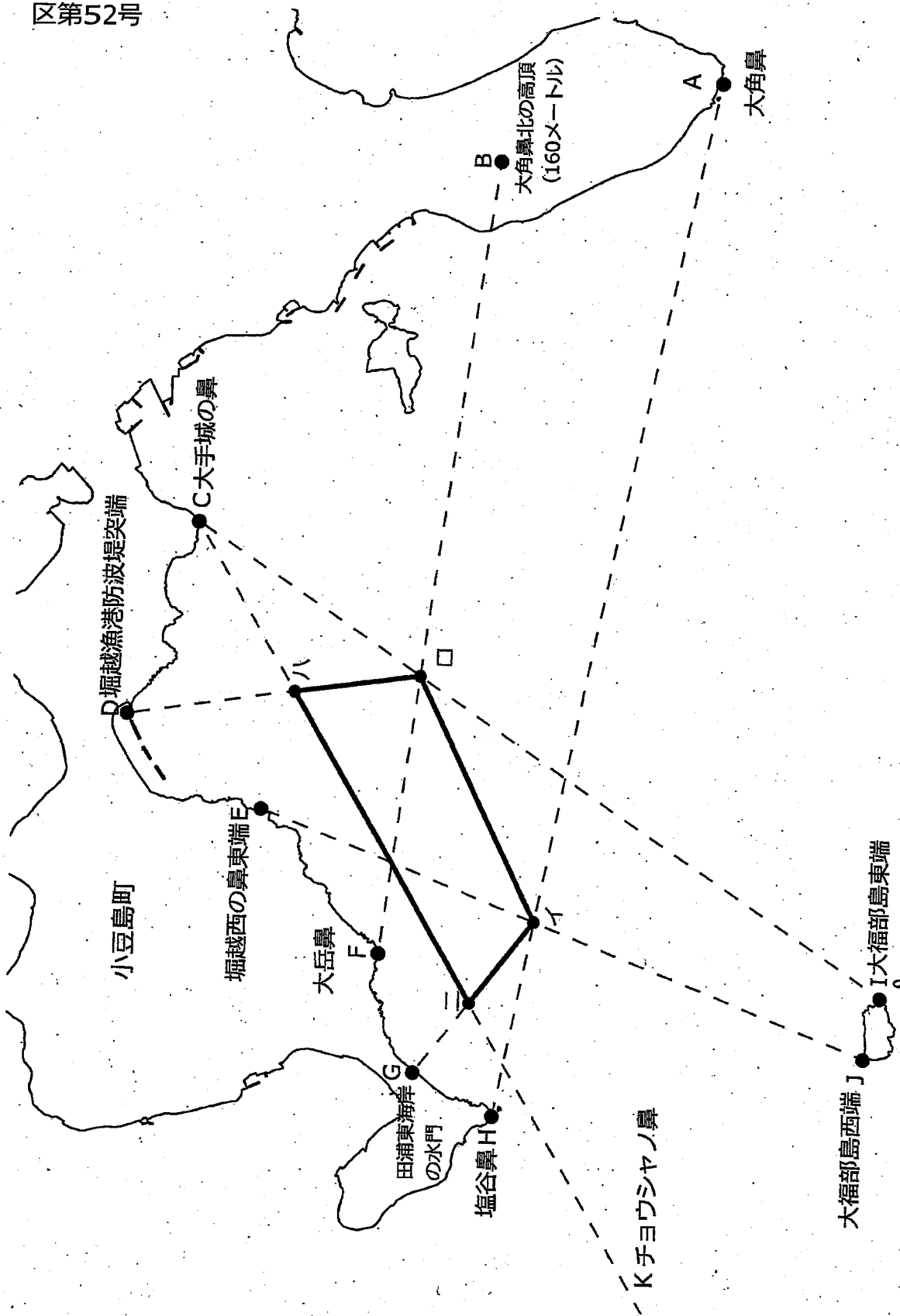
F 小島南の高頂

大角鼻北の高頂 B

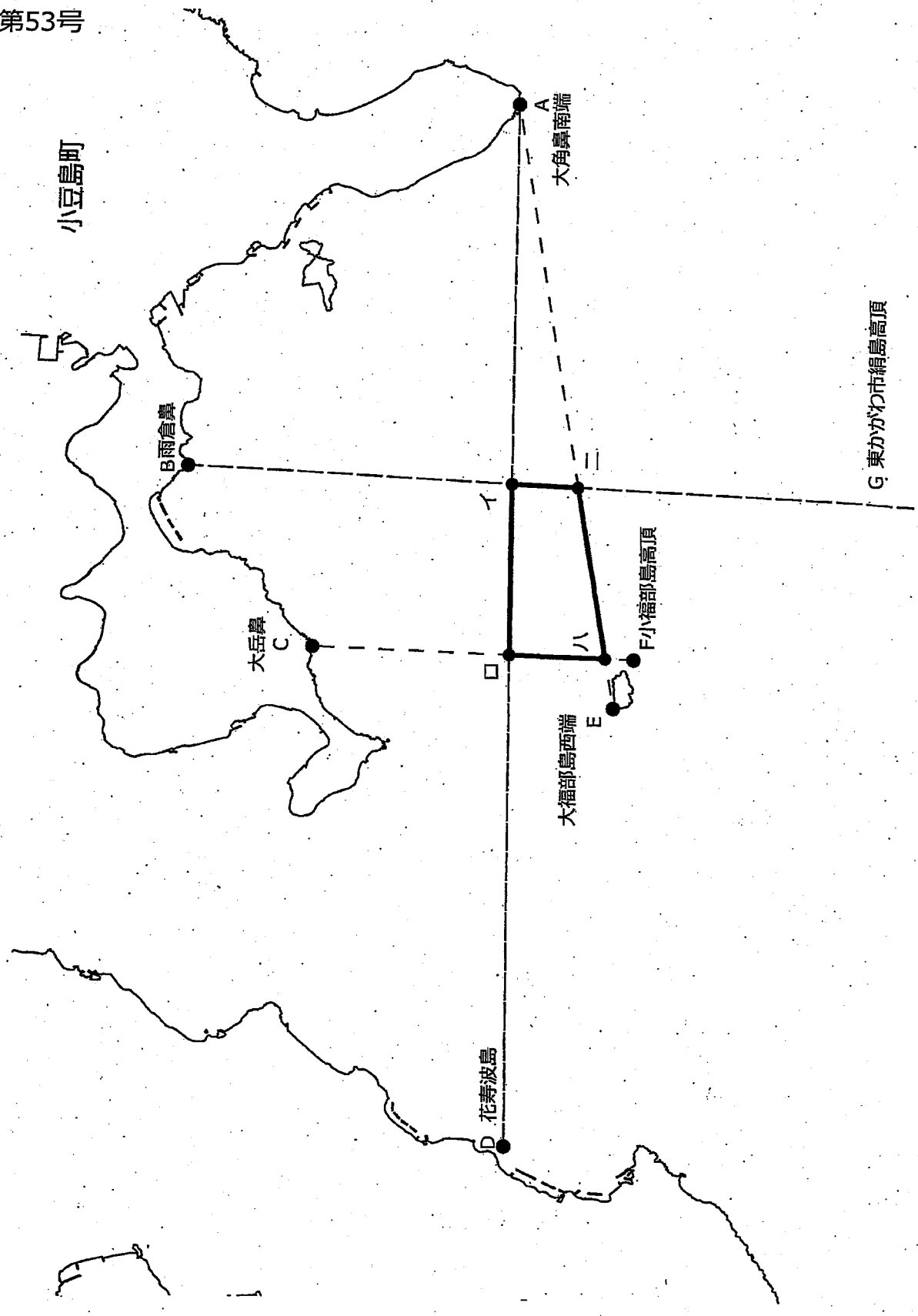




区第52号

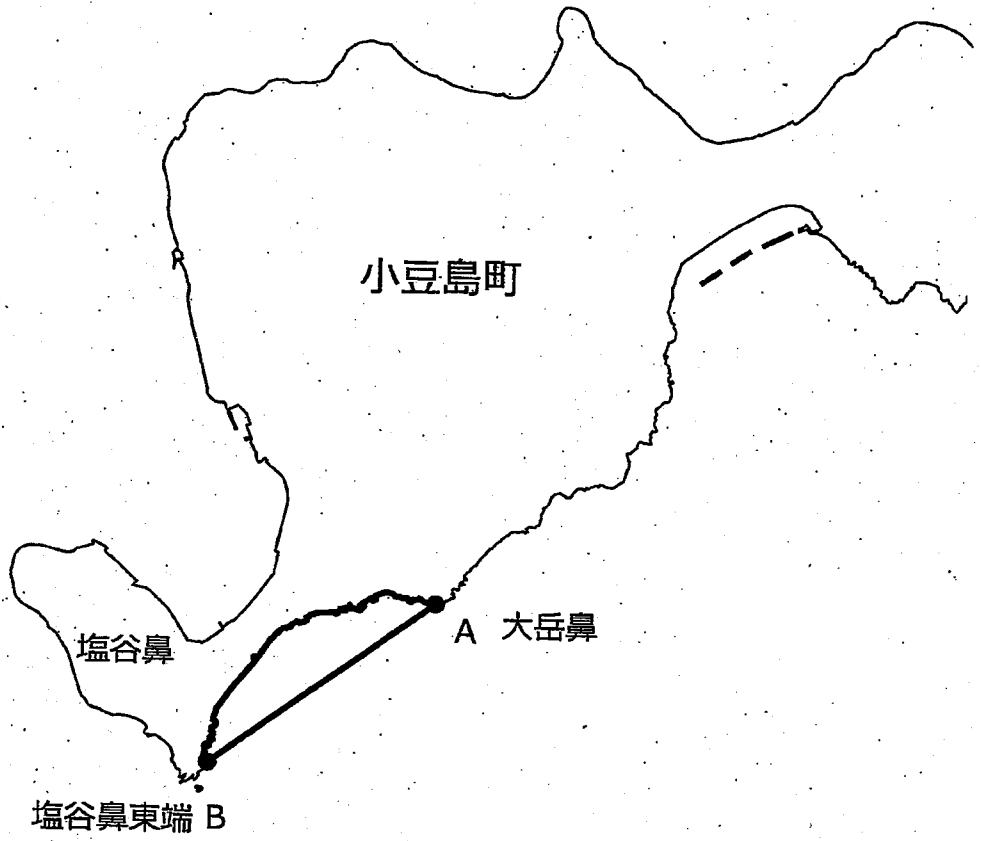


小豆島町

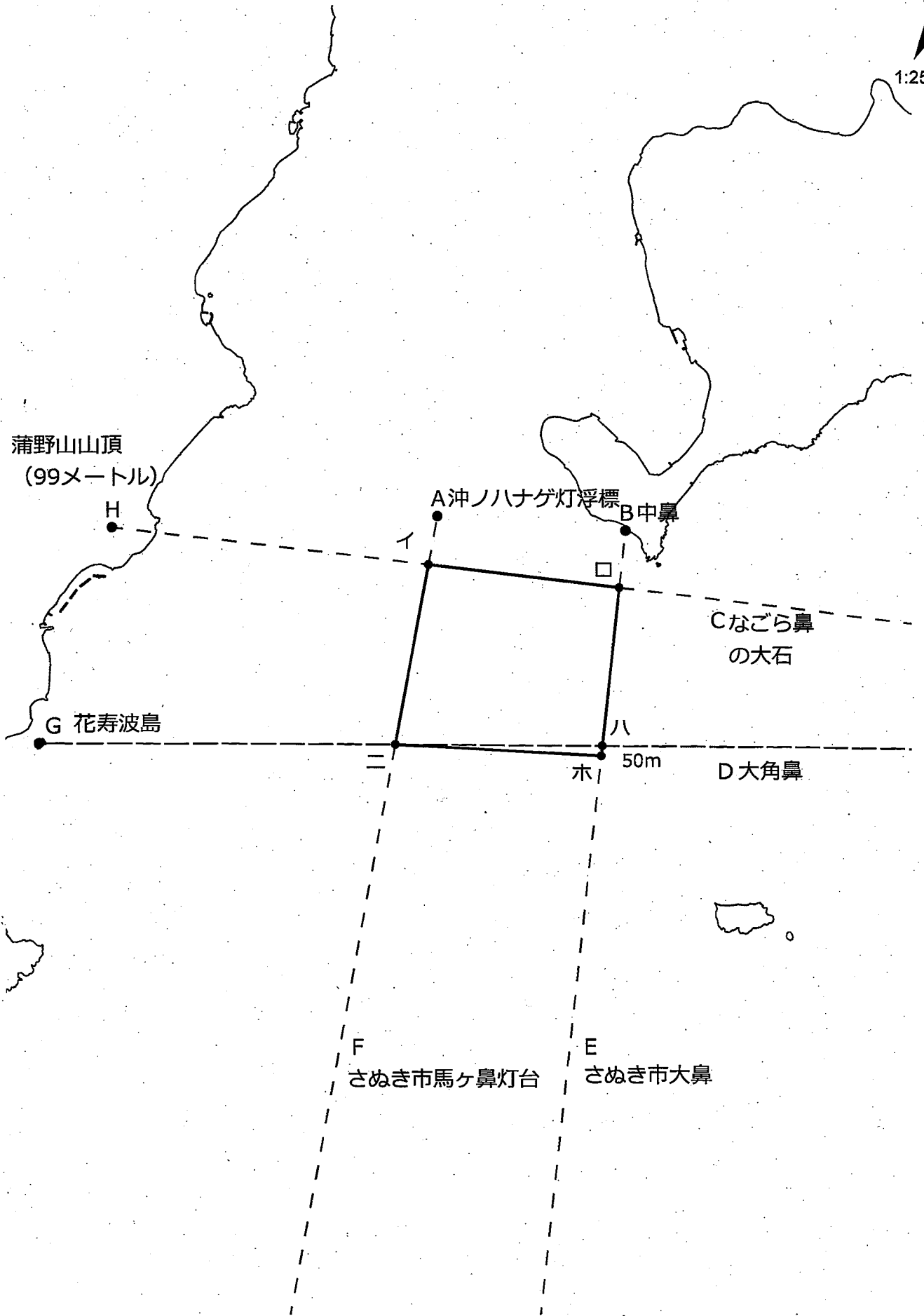


区第54号

N
1:20,000


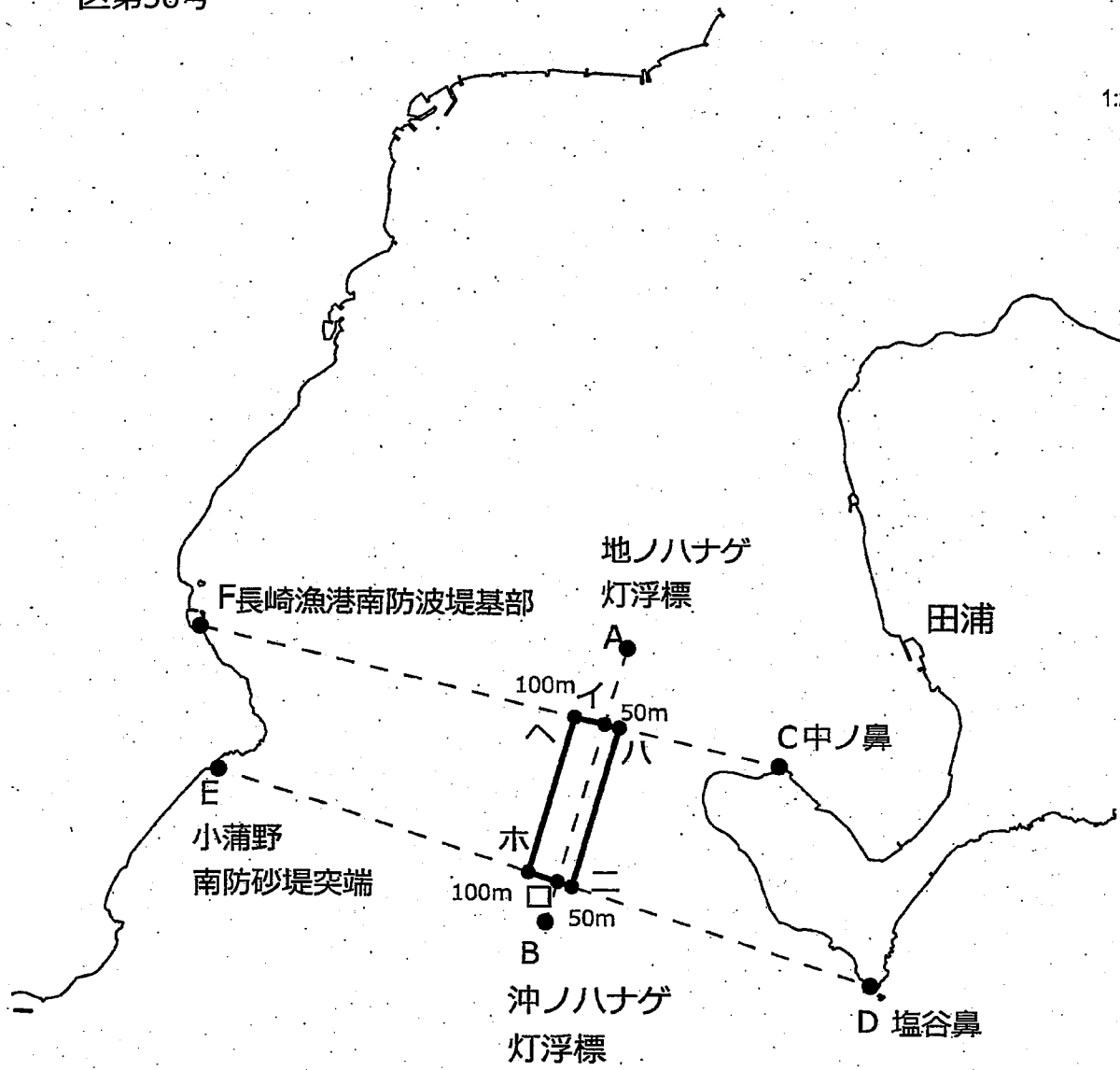


0 0.2 0.4 0.6 0.8 1 km



区第56号

N
1:20,000



区第57号



小豆島町

B 長者鼻高頂

D
あおぎ鼻


200m

150m

A (株)サ又キ施設跡前
護岸屈曲部

C
崩鼻西北端


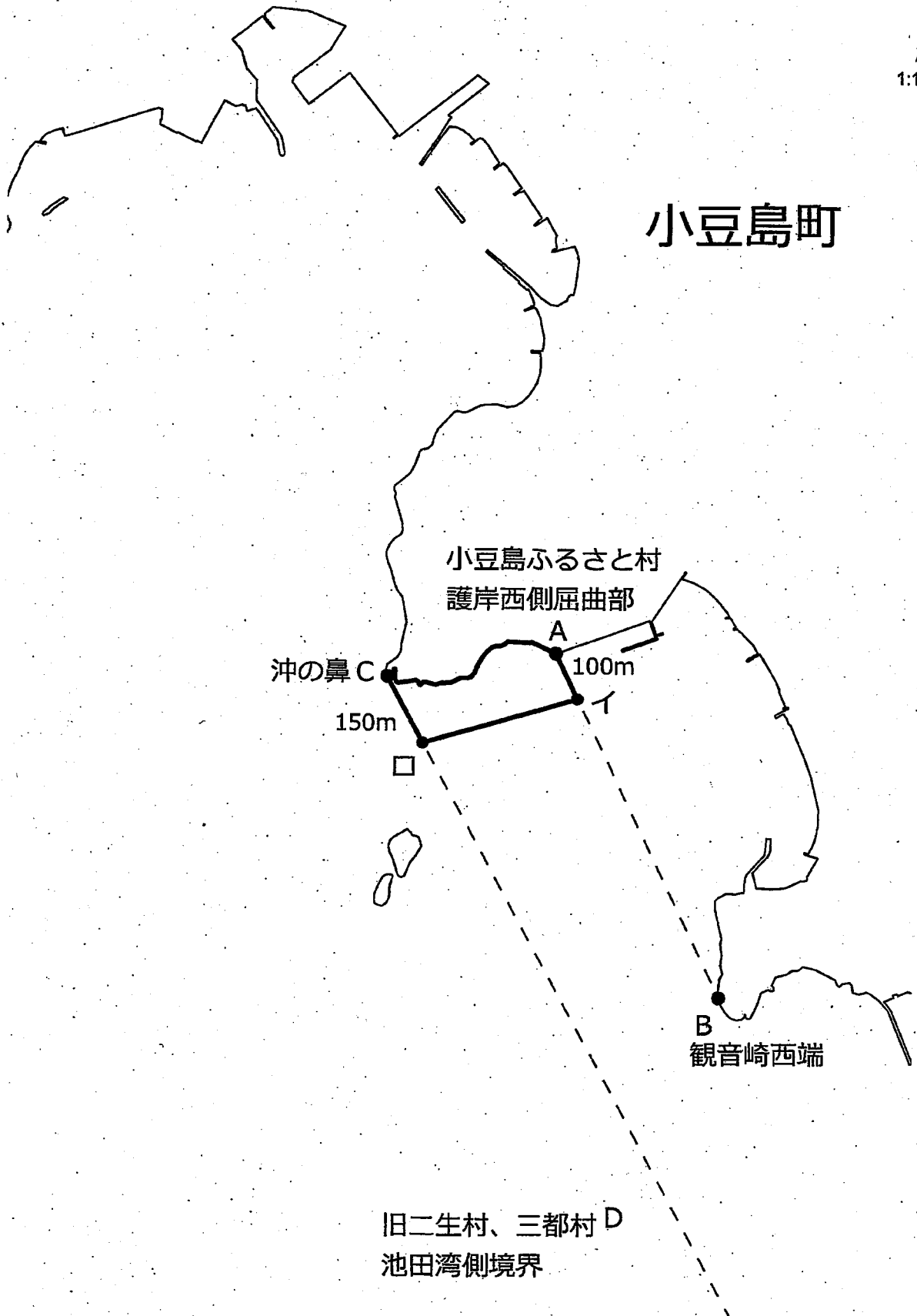
地藏崎灯台



区第58号



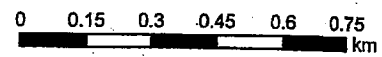
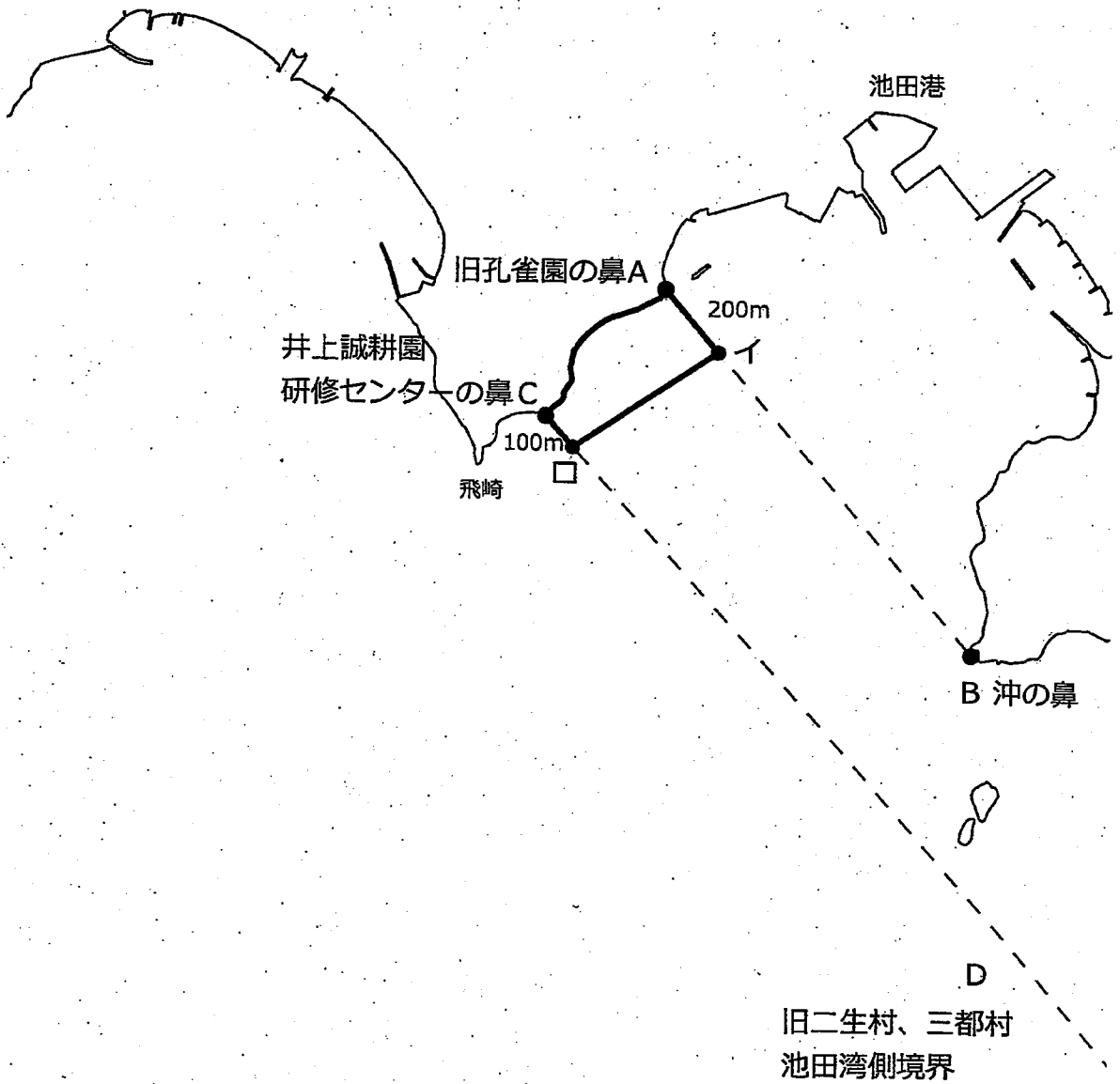
小豆島町



区第59号



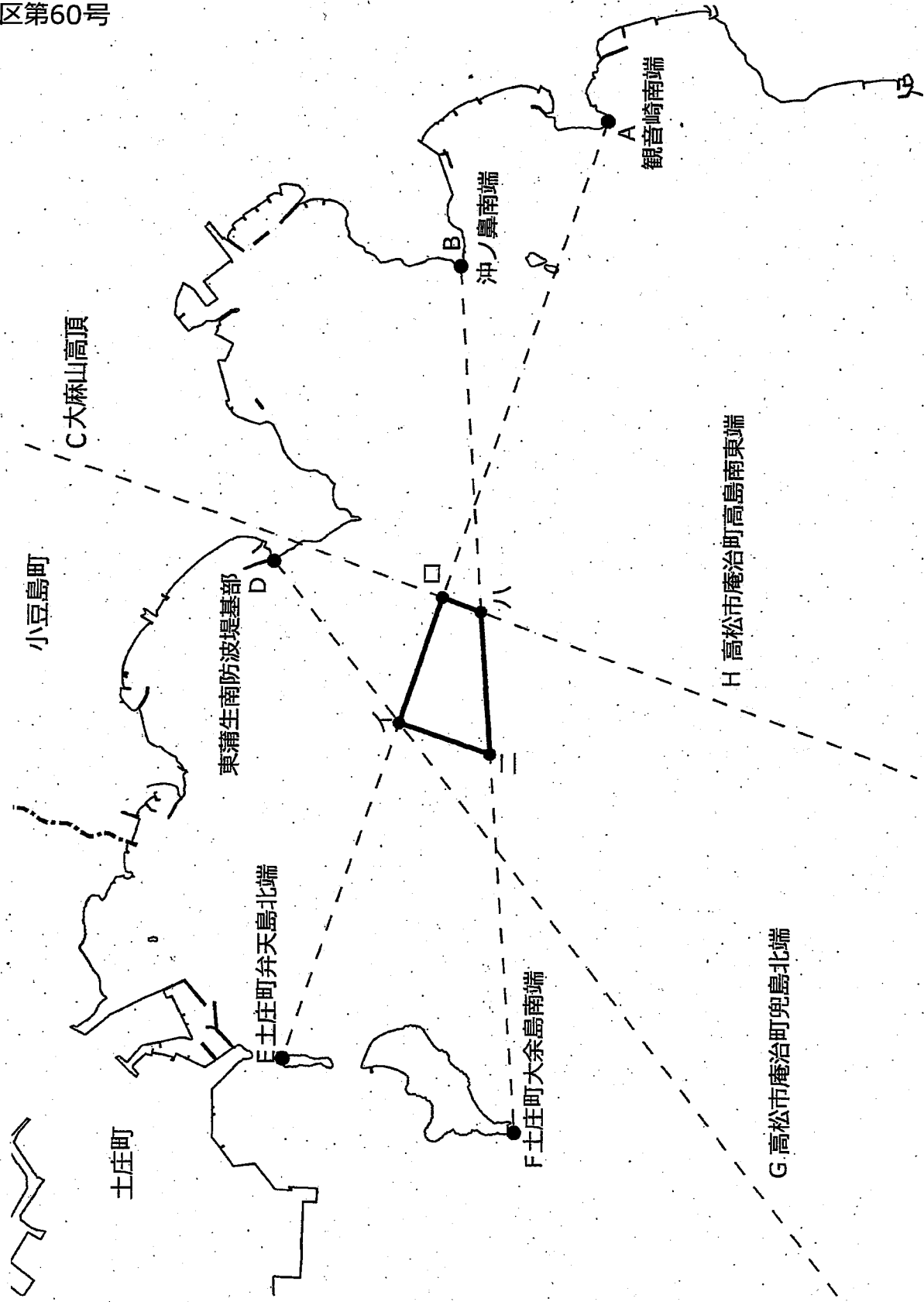
小豆島町





1:25,000

区第60号



小豆島町

C 大麻山高頂

東蒲生南防波堤基部

E 土庄町弁天島北端

F 土庄町大余島南端

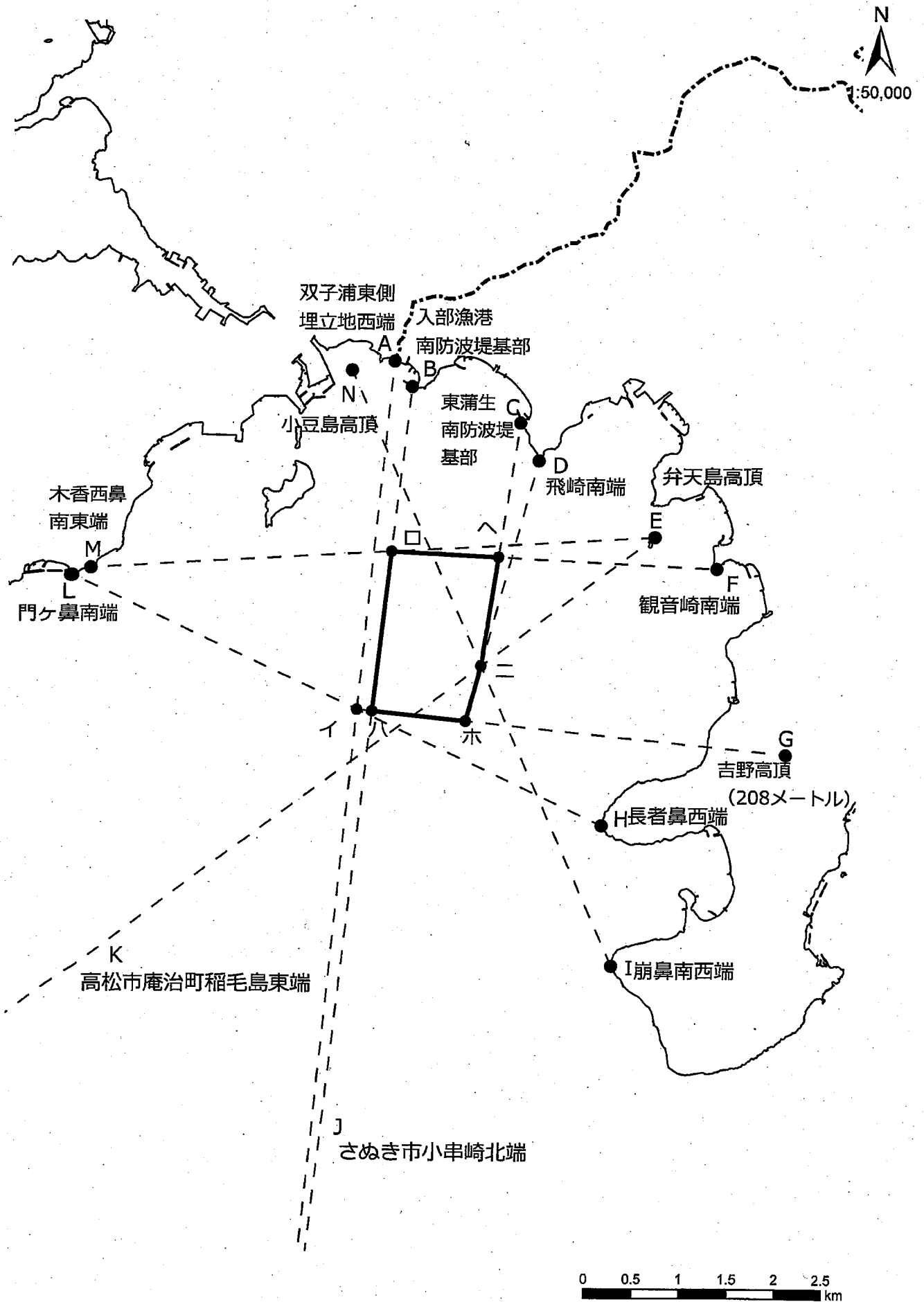
B 沖ノ鼻南端

A 観音崎南端

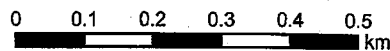
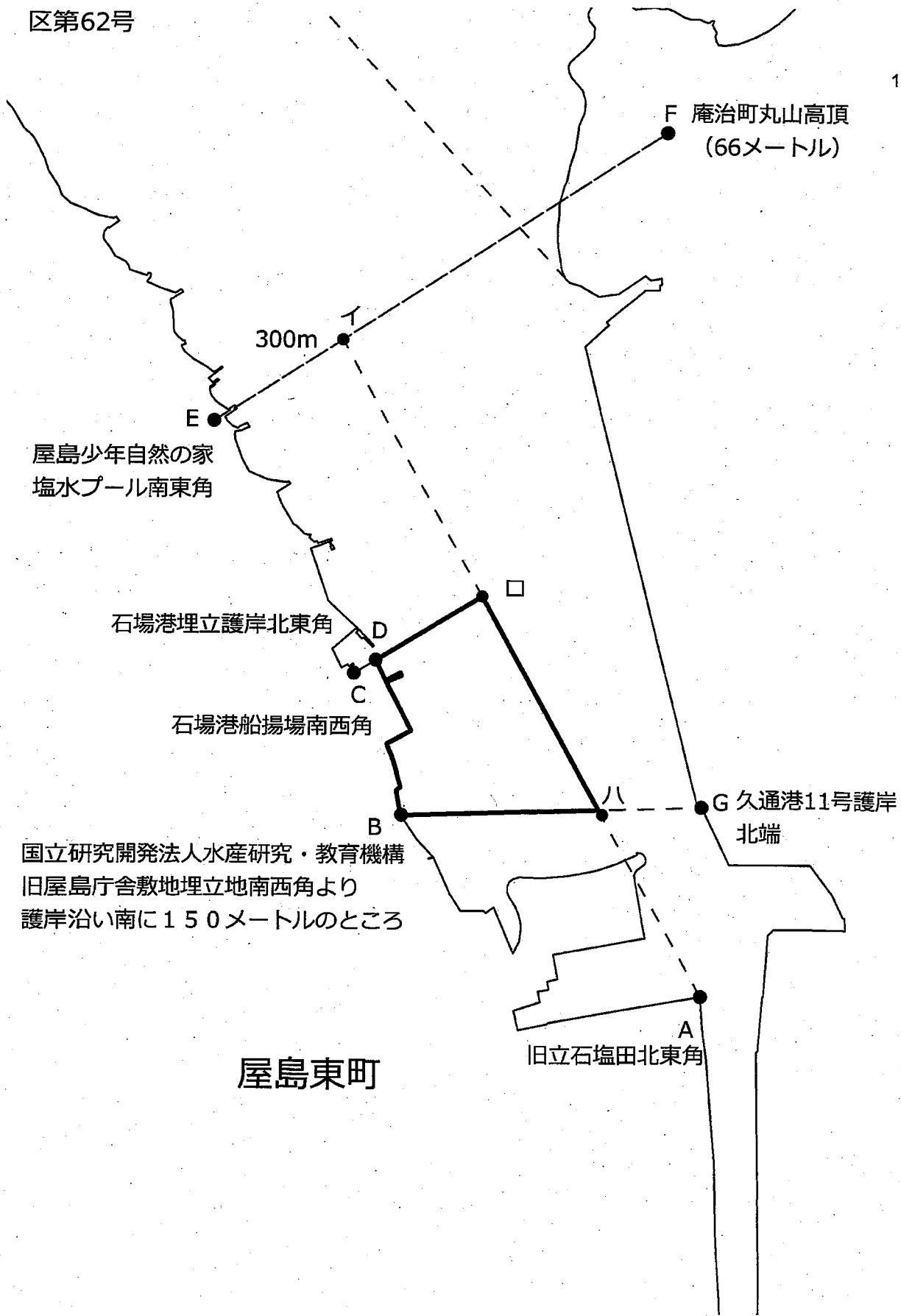
H 高松市庵治町高島南東端

G 高松市庵治町兜島北端

土庄町

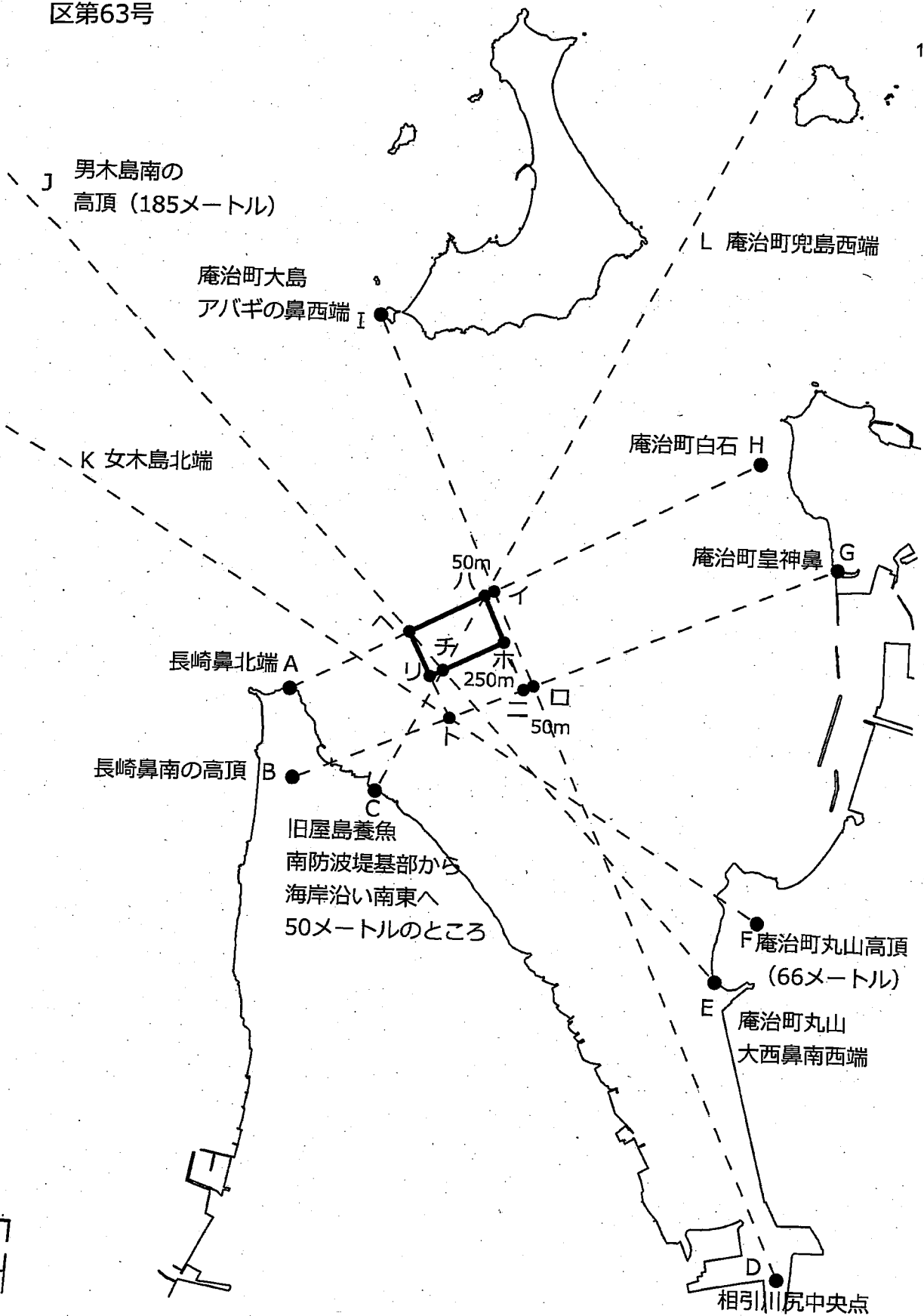


区第62号



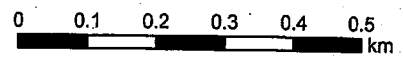
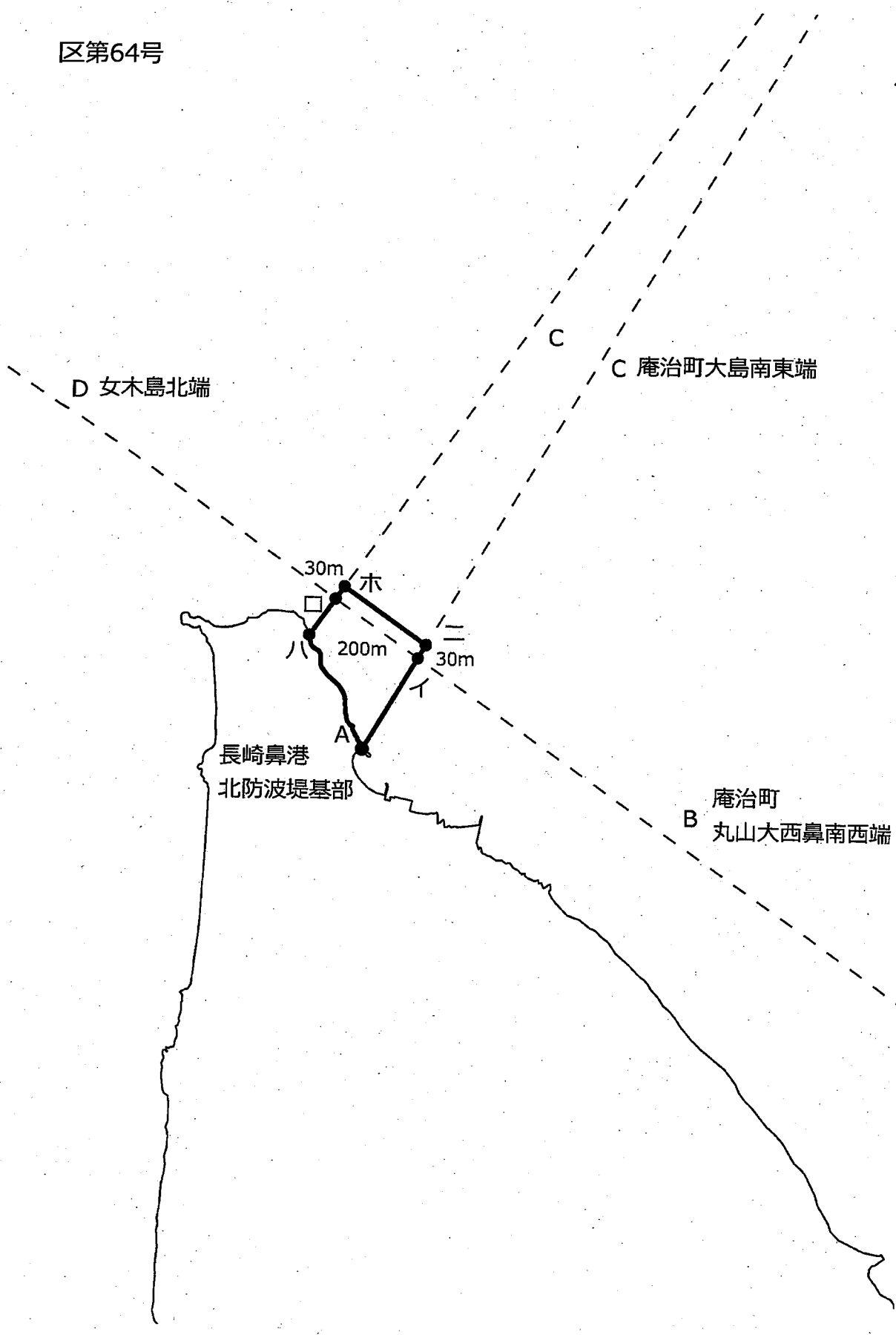

区第63号

N
1:25,000




0 0.25 0.5 0.75 1 1.25 km

区第64号



区第65号



F 土庄町小豊島西端

A 長崎鼻西端

女木町日蓮上人記念碑

水

200m

E


200m

120m

B 浦生護岸北端

C 浦生漁港1号防波堤突端

D 旧半学
塩田西端



区第66号



D 女木町日蓮上人記念碑

350m

75m


C 浦生護岸北端

B 女木島南端

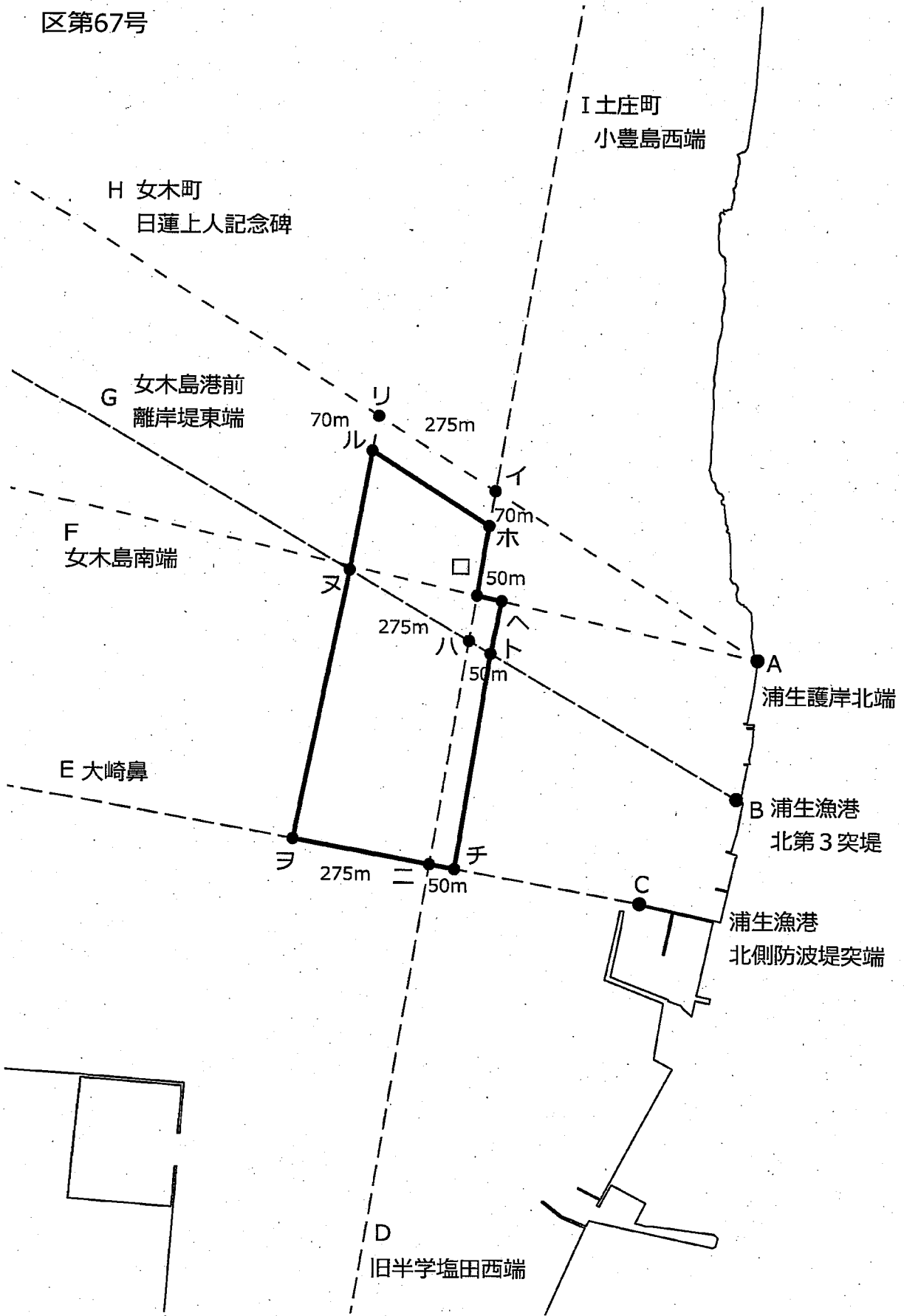
335m

85m

A 浦生漁港北側防波堤基部より
北側護岸沿い50メートルの
ところ

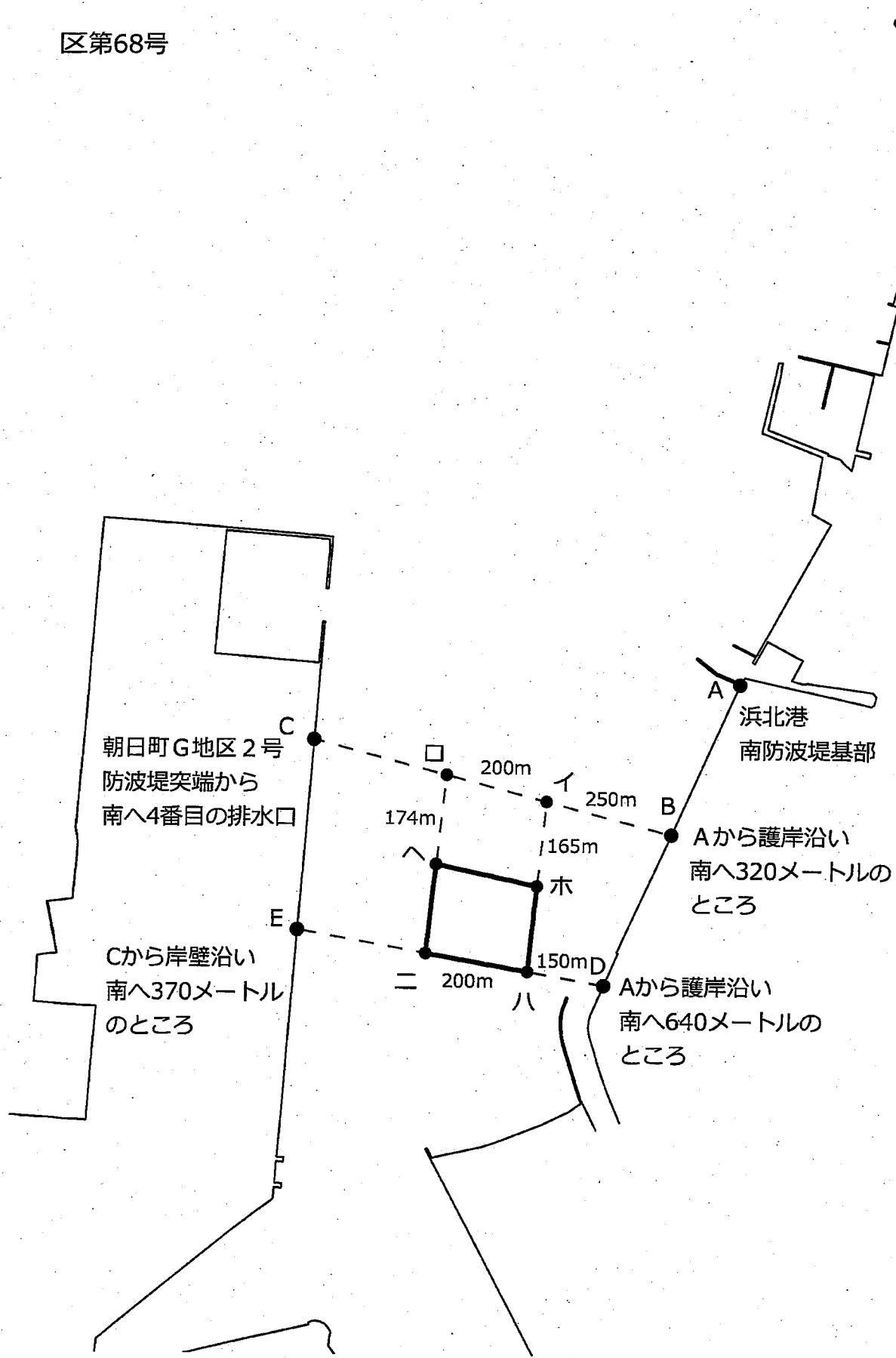


区第67号



区第68号

N
1:10,000



0 0.1 0.2 0.3 0.4 0.5 km

区第69号



E
直島町井島東端

F
女木島西端

D
小槌島高頂

2006JCI ASPAC
高松大会開催記念碑
(サポ ート記念碑)

450m

110m

ハ


110m

C

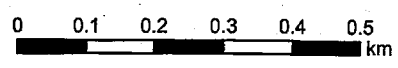
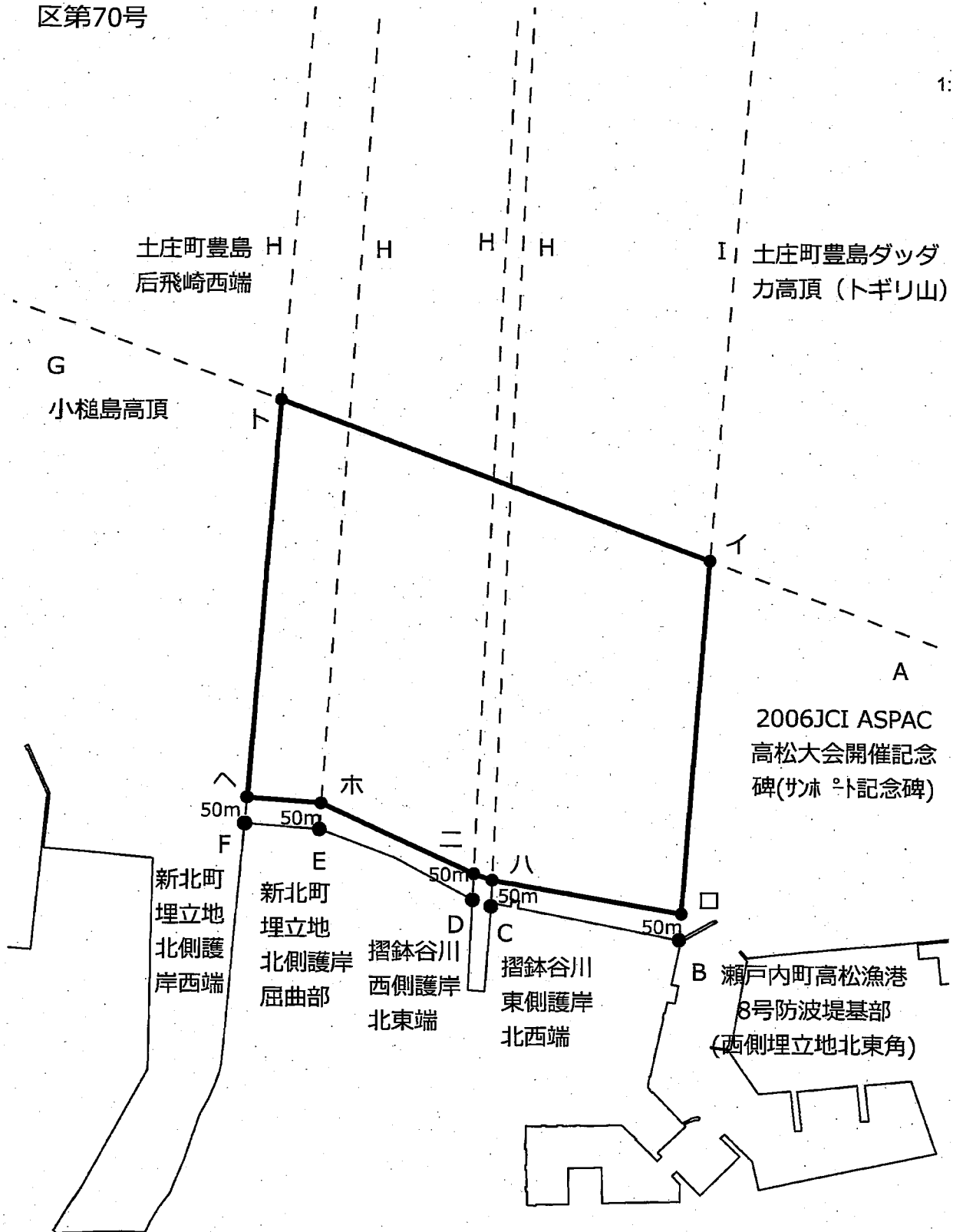
B

大的場海岸西防波堤基部から
護岸沿い西へ164メートルのところ

ヨットハーバー西防波堤基部から
護岸沿い東へ70メートルのところ



区第70号



区第71号



E
土庄町豊島
坊主島南端

F
土庄町豊島
ダツダカ鼻

D
小槌島高頂


A
2006JCI ASPAC
高松大会開催記念碑
(ガホ 十 記念碑)

ハ
50m

120m

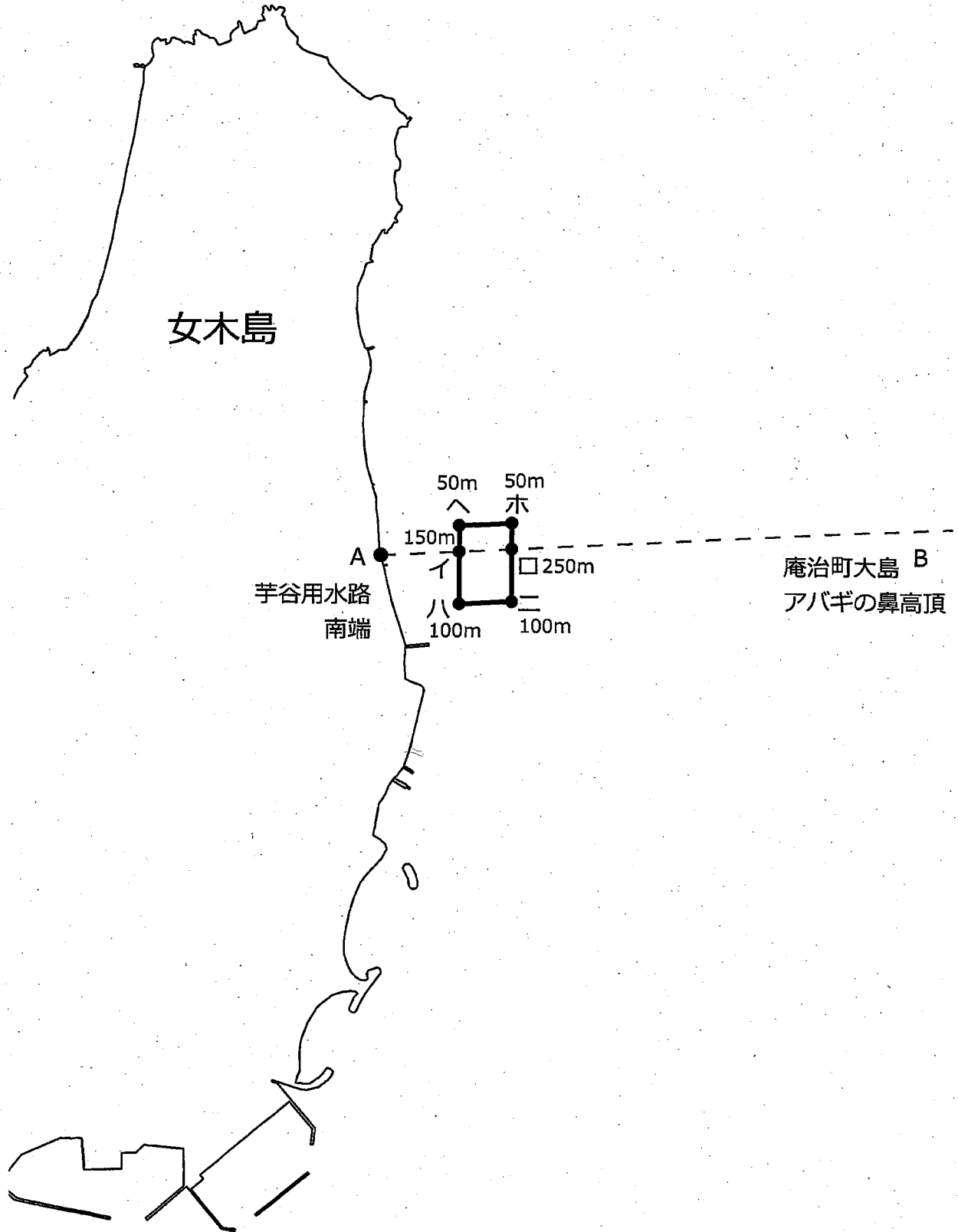
C
貯木場埋立地北側
護岸西角から護岸
沿い東へ30メー
トルのところ

B
貯木場西防波堤基部



区第72号

N
1:10,000



女木島

A
芋谷用水路
南端

50m 50m
150m
イ
ハ
100m 100m
□250m

B
庵治町大島
アバギの鼻高頂

0 0.1 0.2 0.3 0.4 0.5 km



1:25,000

区第73号

C 土庄町豊島東端

土庄町豊島礼田崎南端 B

A 男木島北東端

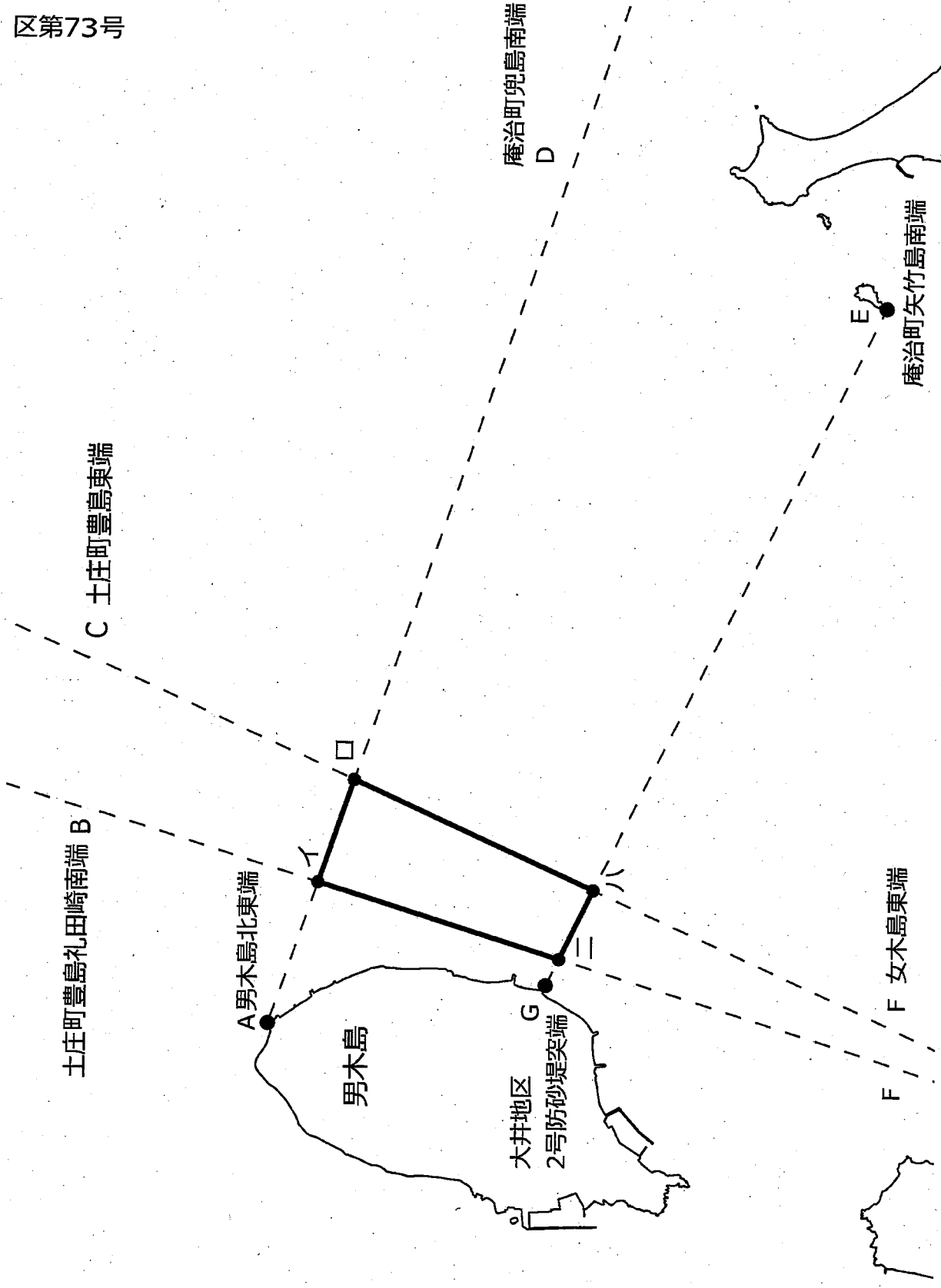
男木島


大井地区
2号防砂堤突端

庵治町兜島南端 D

F 女木島東端

庵治町矢竹島南端 E





1:25,000

区第74号

G 土庄町豊島甲崎の高

H 土庄町豊島ダツダカ高頂

F 小槌島高頂

ヨットハーバー東側埋立地
護岸中央角から護岸沿い東
へ38メートルのところ

A

本津川左岸突端

北東角

香西本町
埋立地

15m

15m

15m

15m

香西港西
埋立地北東角

D北西角

E

高松市





1:25,000

区第75号

I 土庄町豊島甲崎の高

H 土庄町豊島ダツダカ高頂

土庄町豊島壇山高頂G

F 小槌島高頂

E 神在鼻


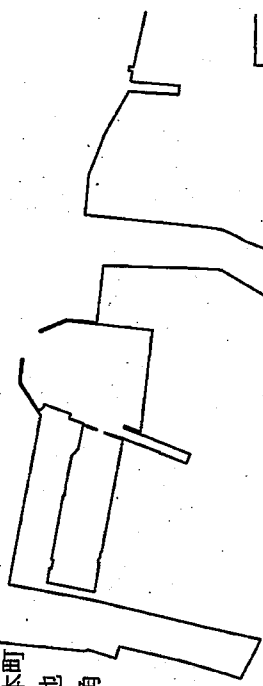
ヨットハーバー東側埋立地
護岸中央角から護岸沿い東へ
38メートルのところ


A

神在港東防波堤基部から
護岸沿い東へ30メートル
のところ

香西港西埋
立地北東角

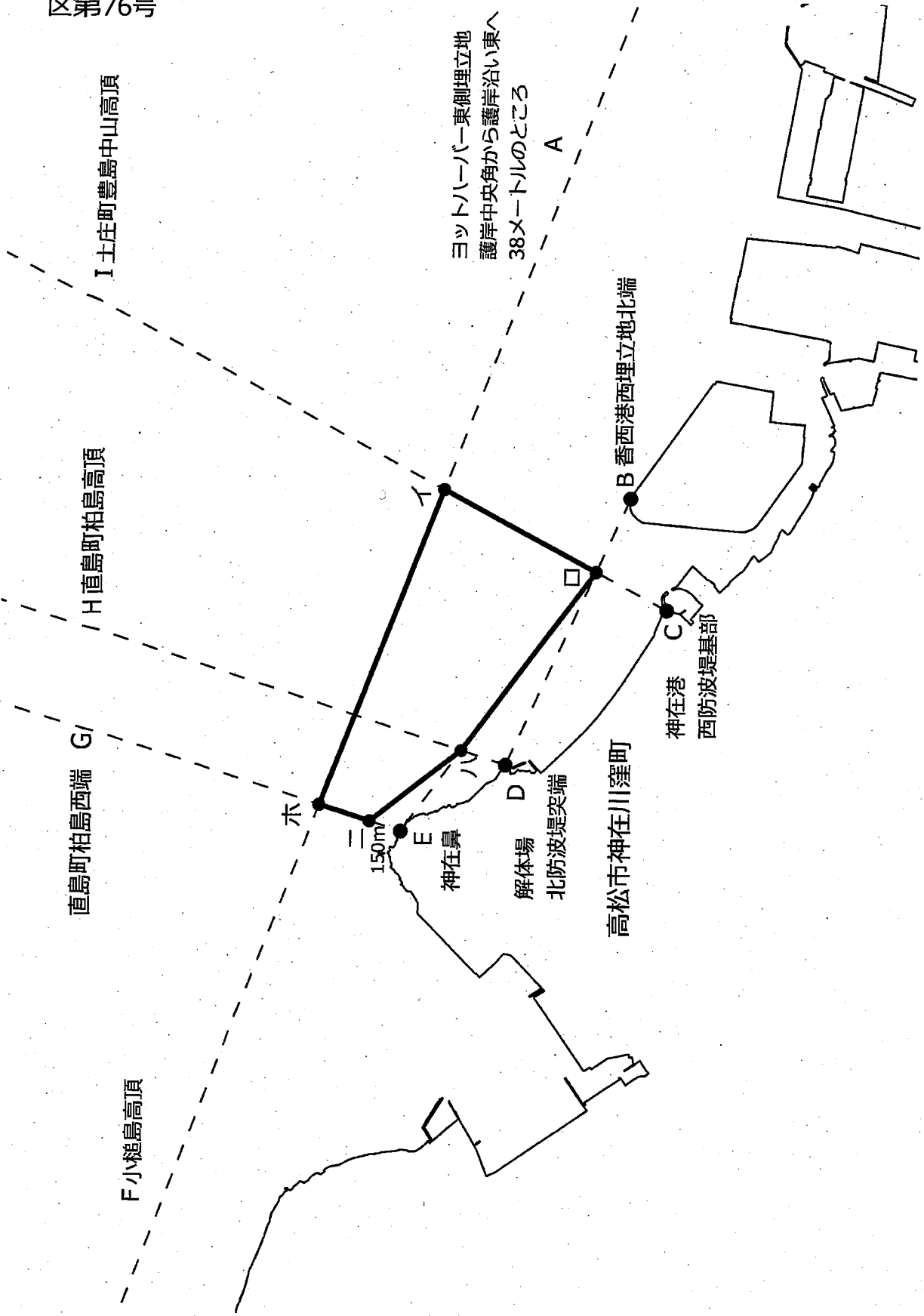
B 香西本町
埋立地
北西角

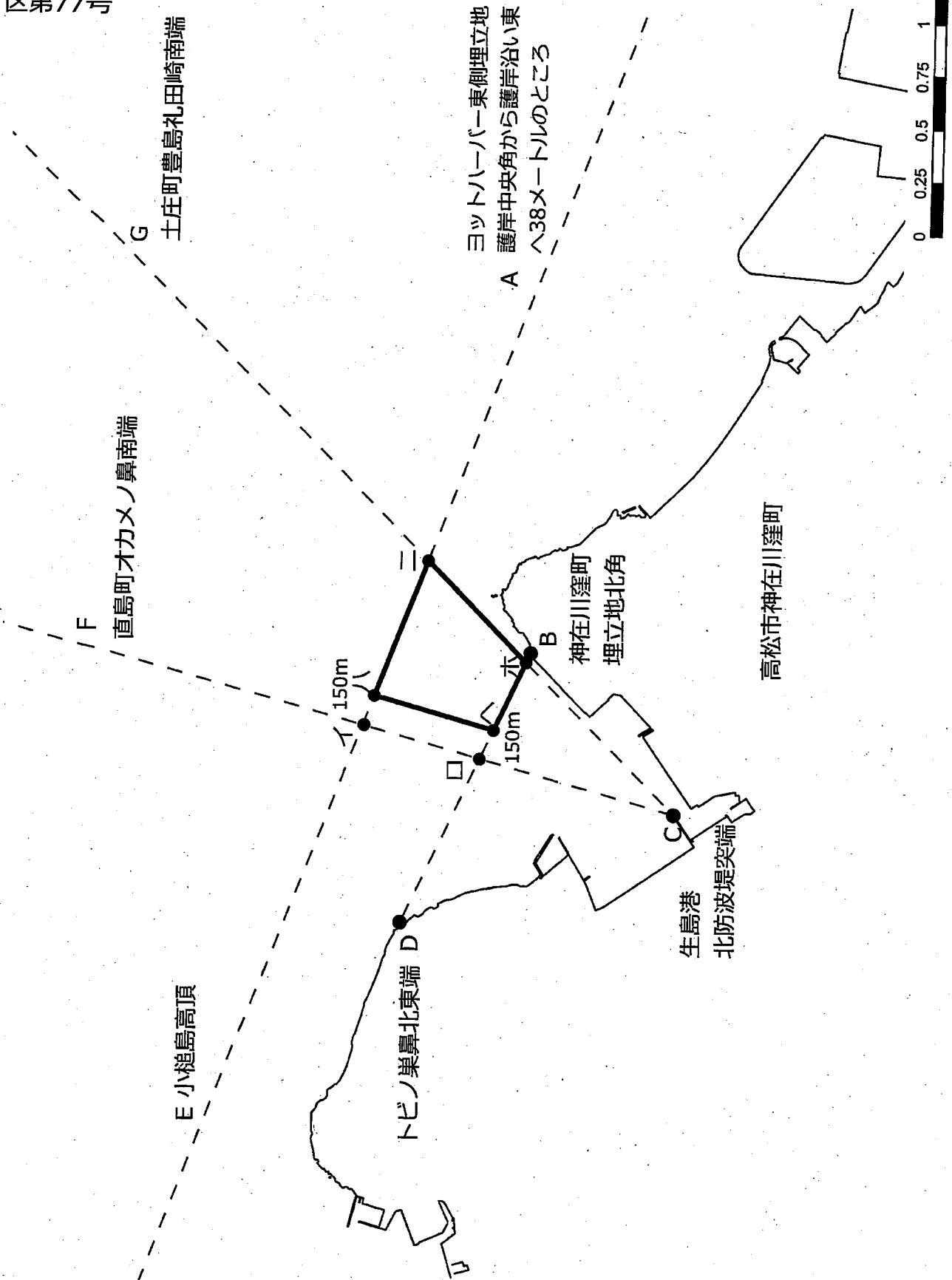




1:25,000

図第76号





直島町オカメノ鼻南端
土庄町豊島礼田崎南端

ヨットハーバー東側埋立地
護岸中央角から護岸沿い東へ38メートルのところ

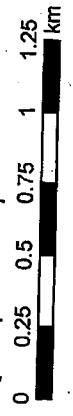
神在川窪町埋立地北角

高松市神在川窪町

生島港北防波堤突端

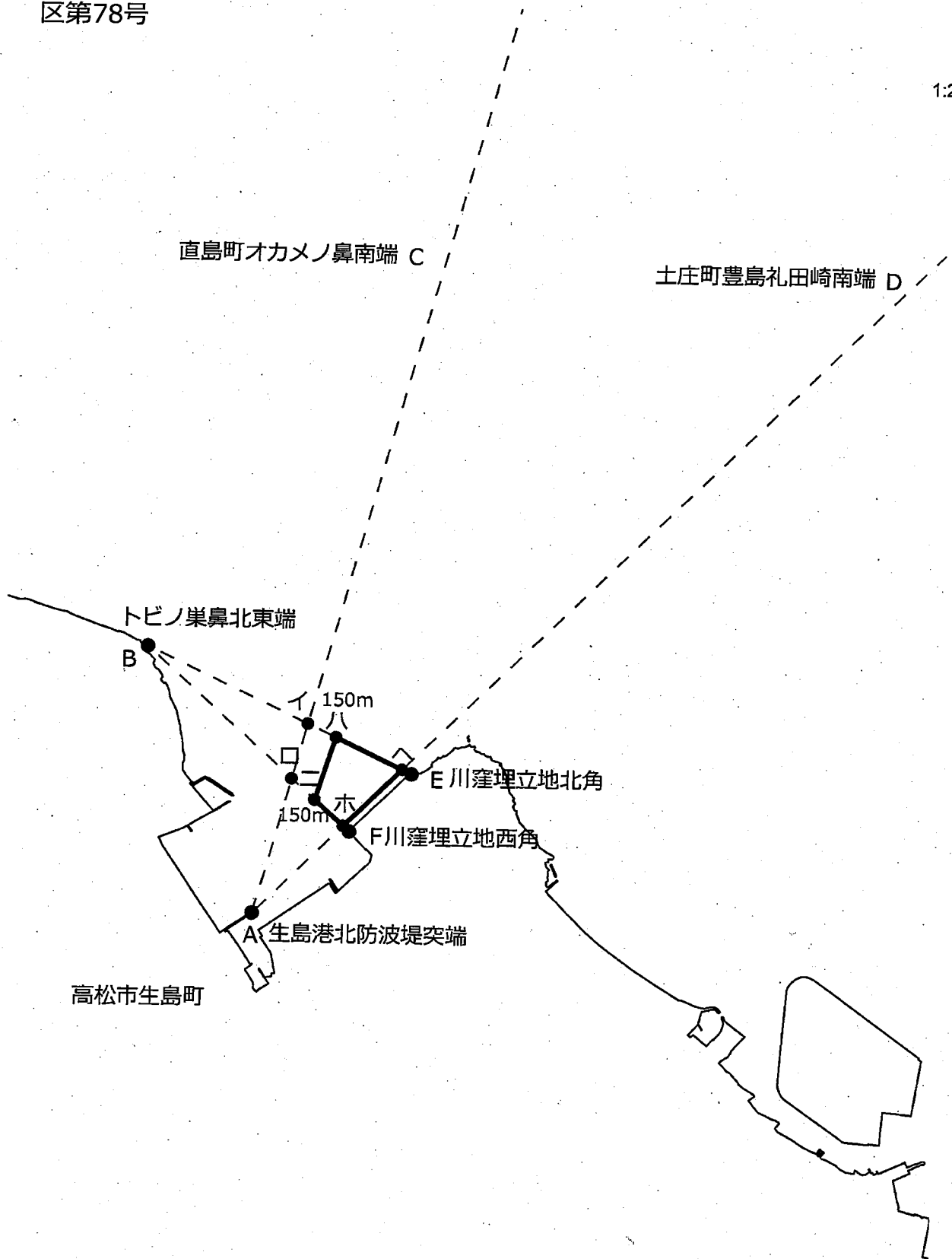
トビノ巣鼻北東端 D

E 小槌島高頂



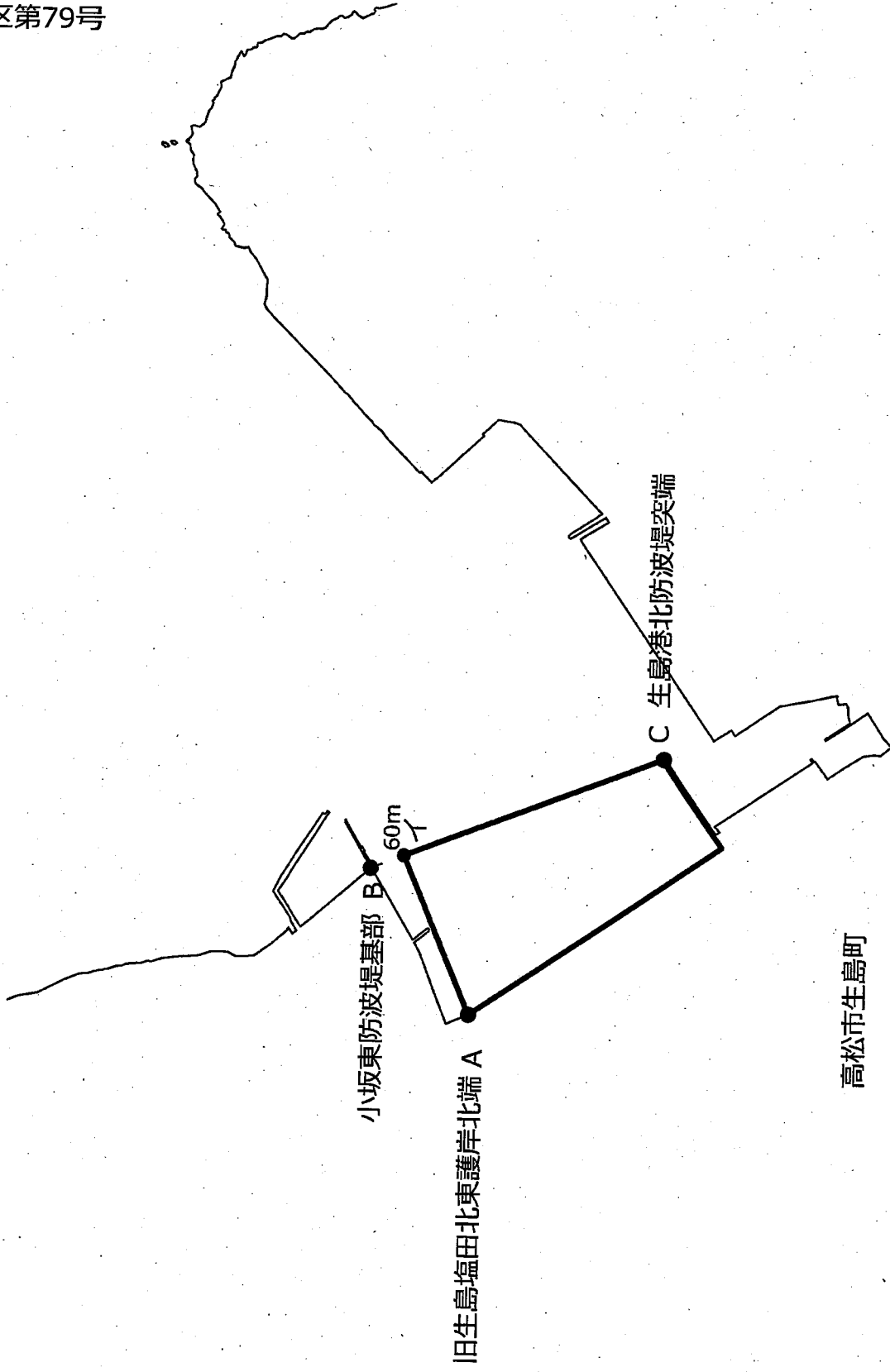
区第78号

N
1:25,000



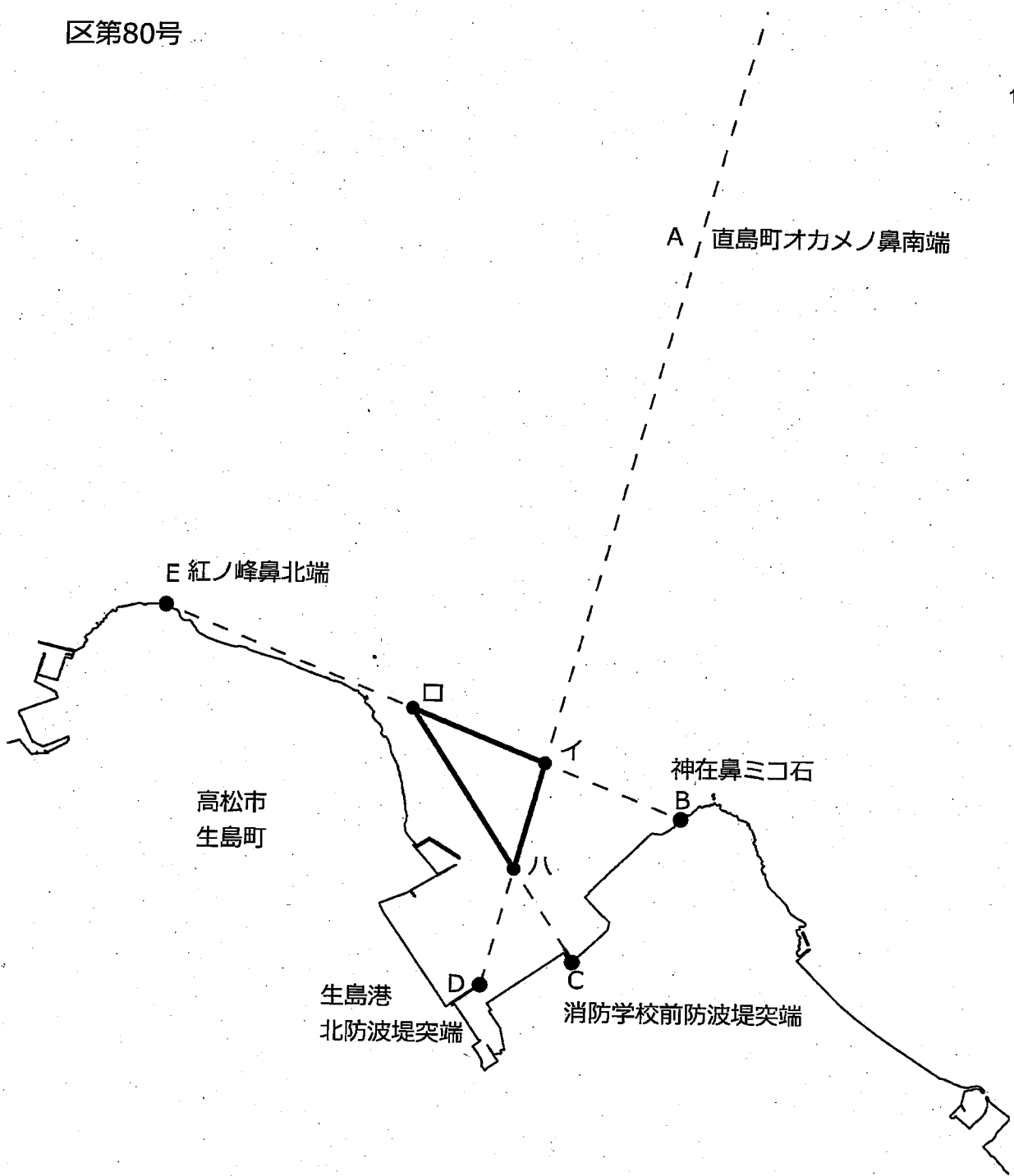
0 0.25 0.5 0.75 1 1.25 km

N
1:10,000
区第79号

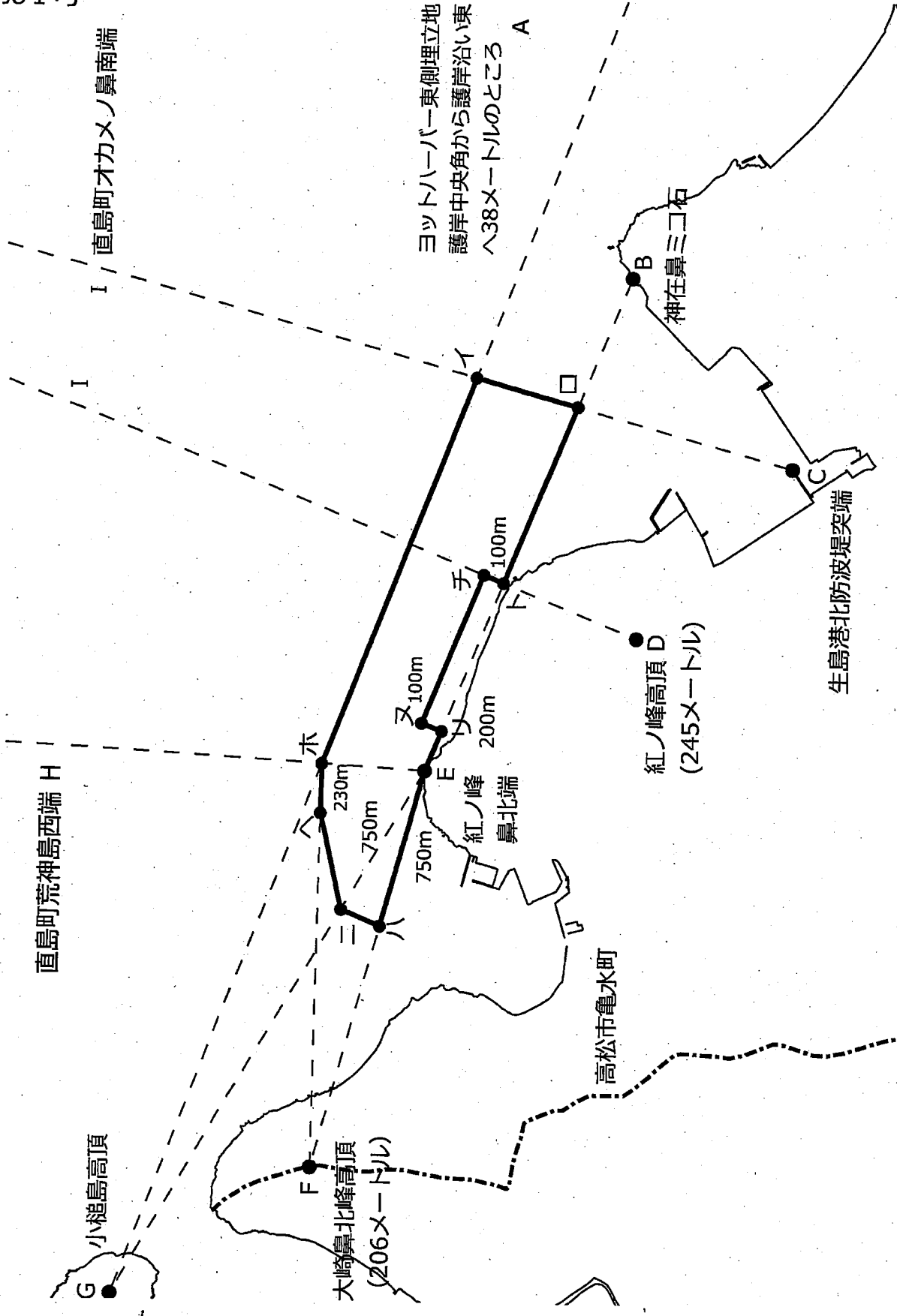


区第80号

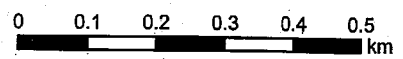
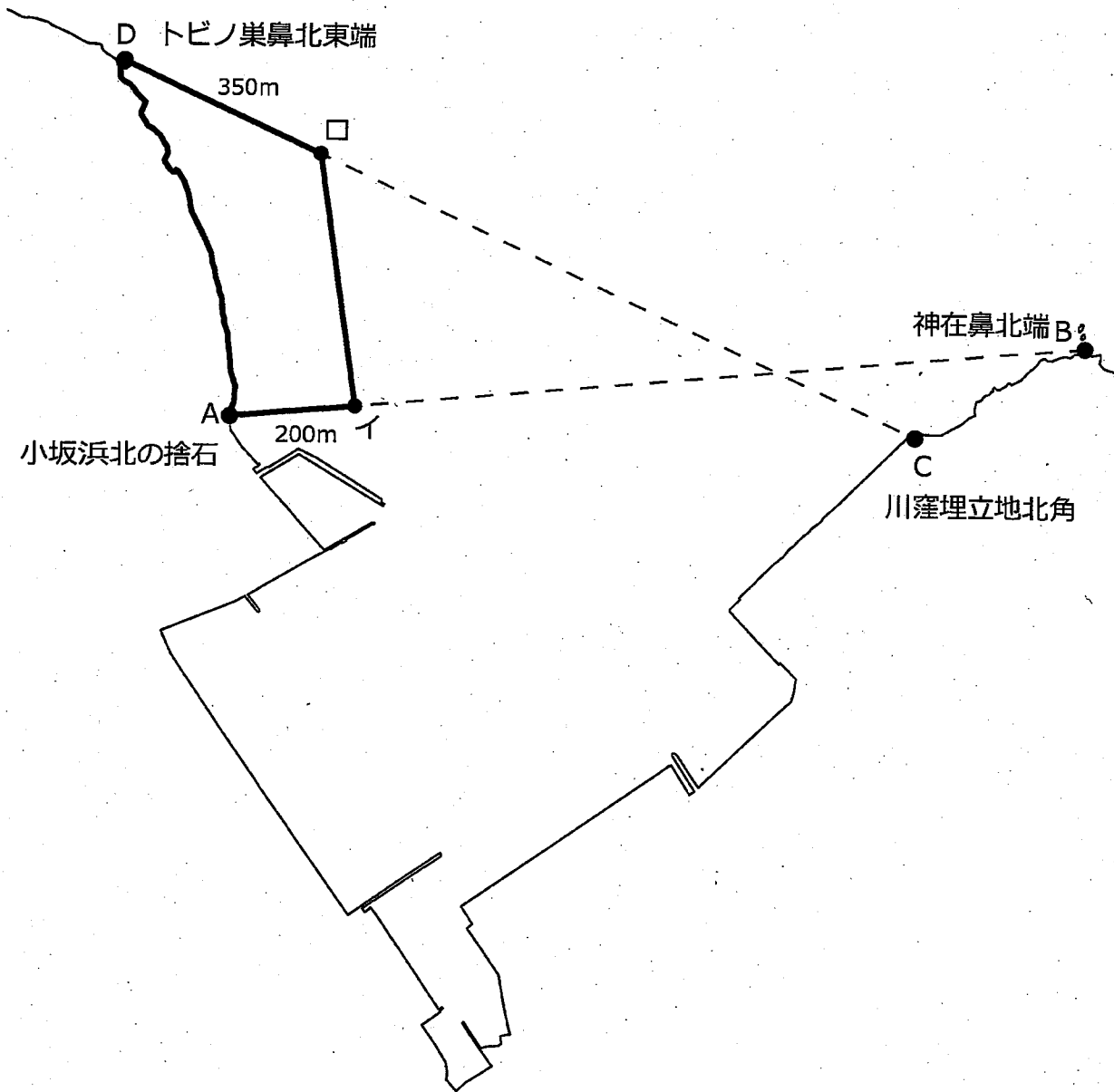
N
1:25,000



0 0.25 0.5 0.75 1 1.25 km

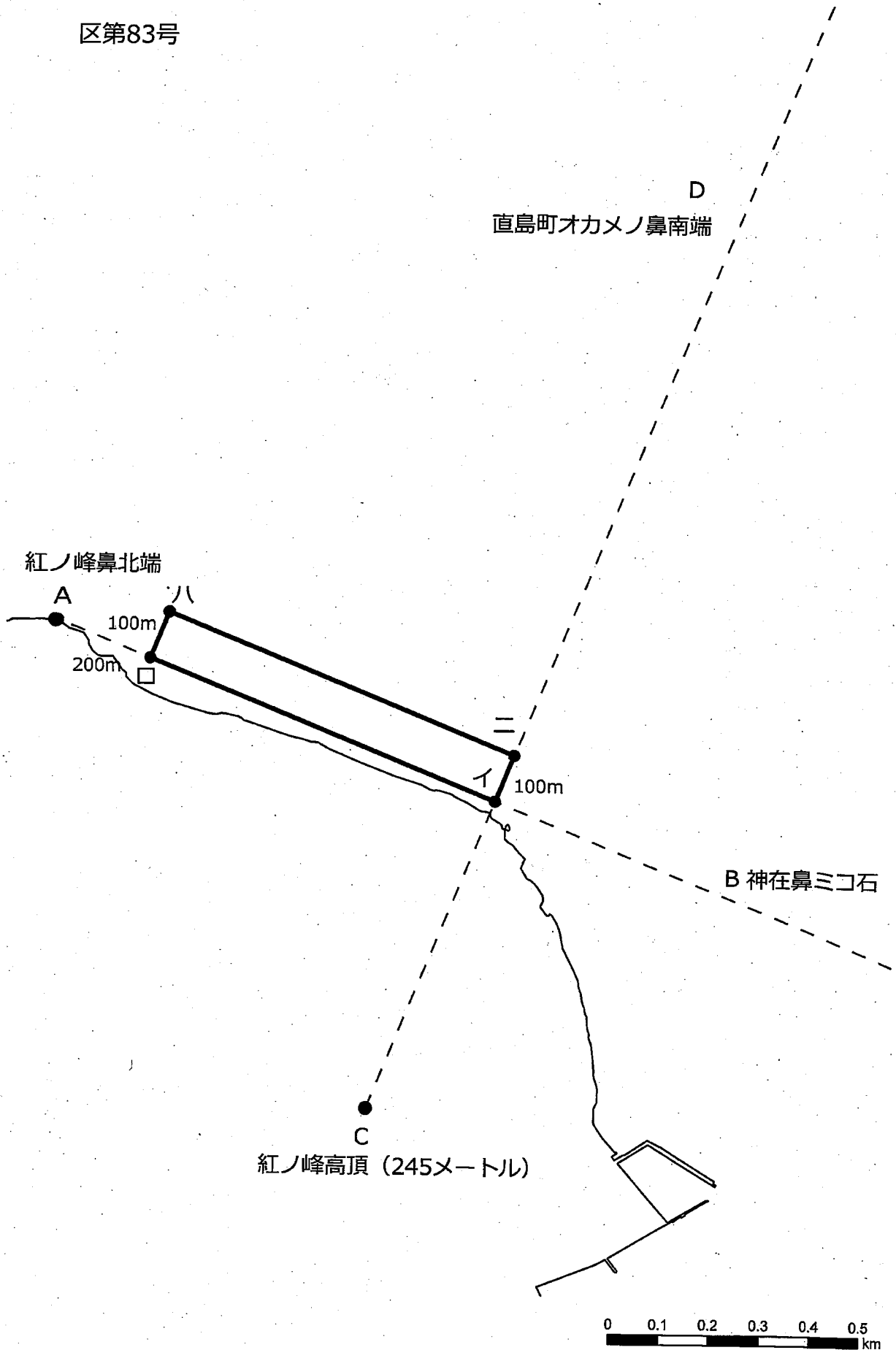


区第82号


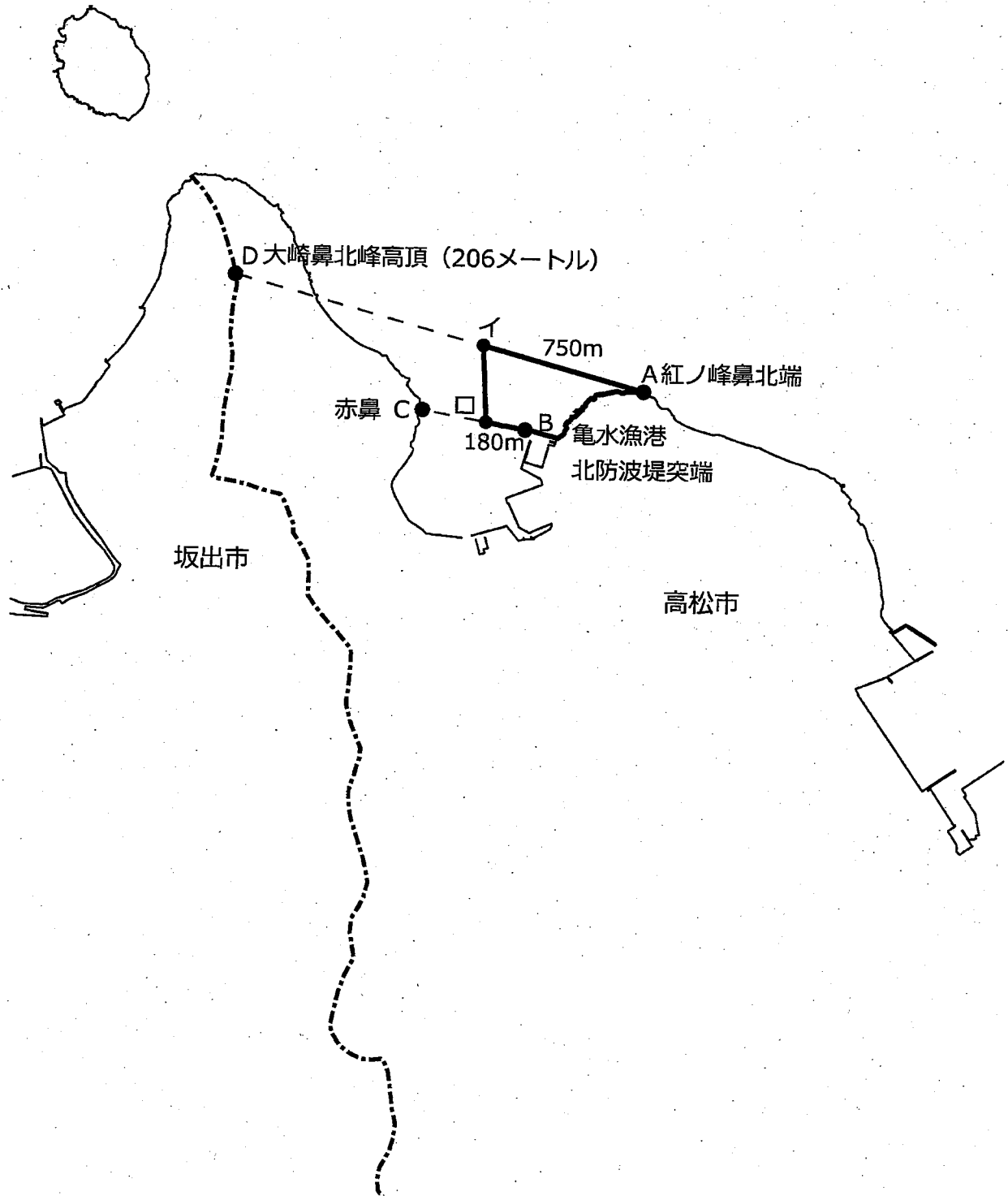



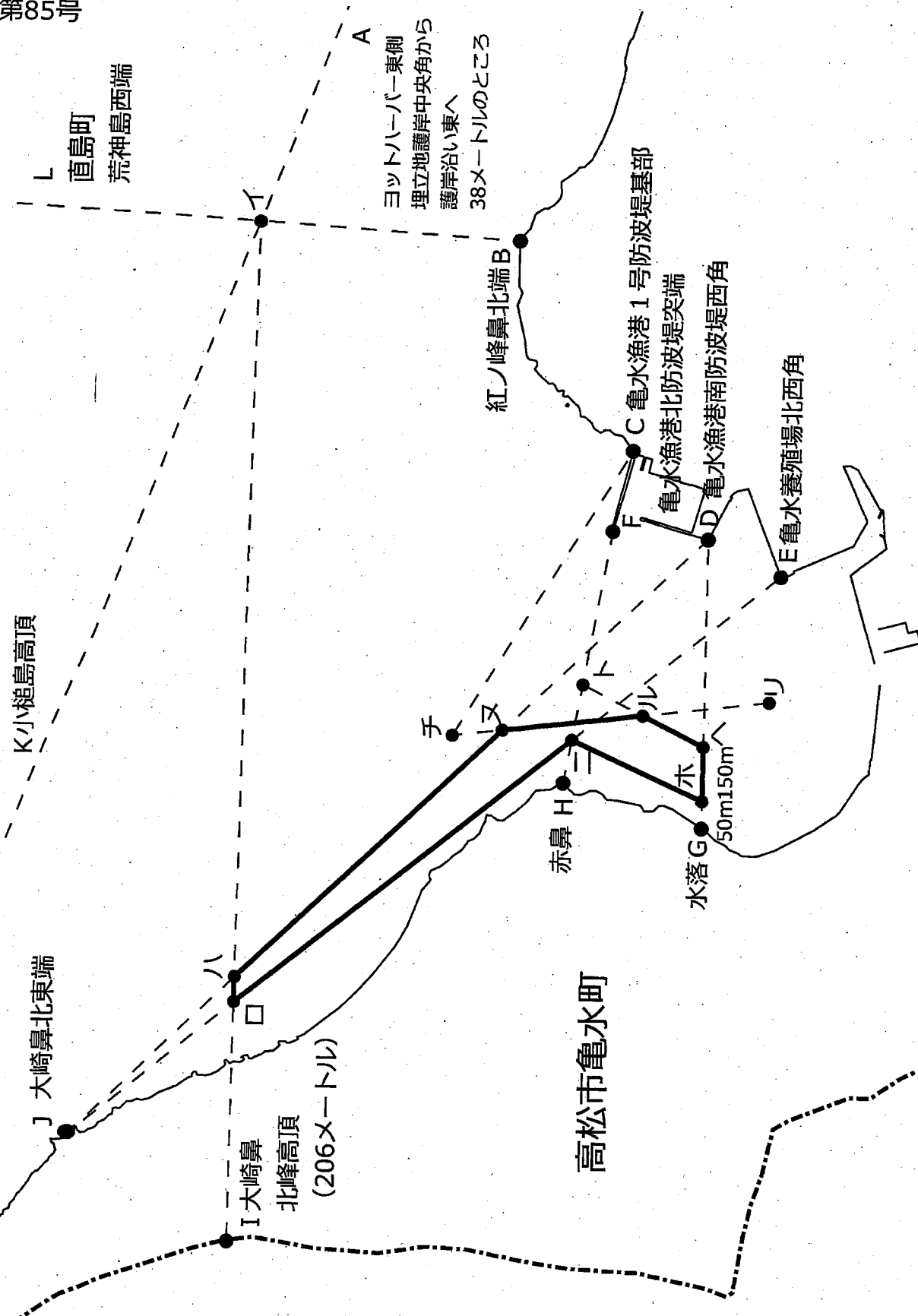
区第83号

N
1:10,000



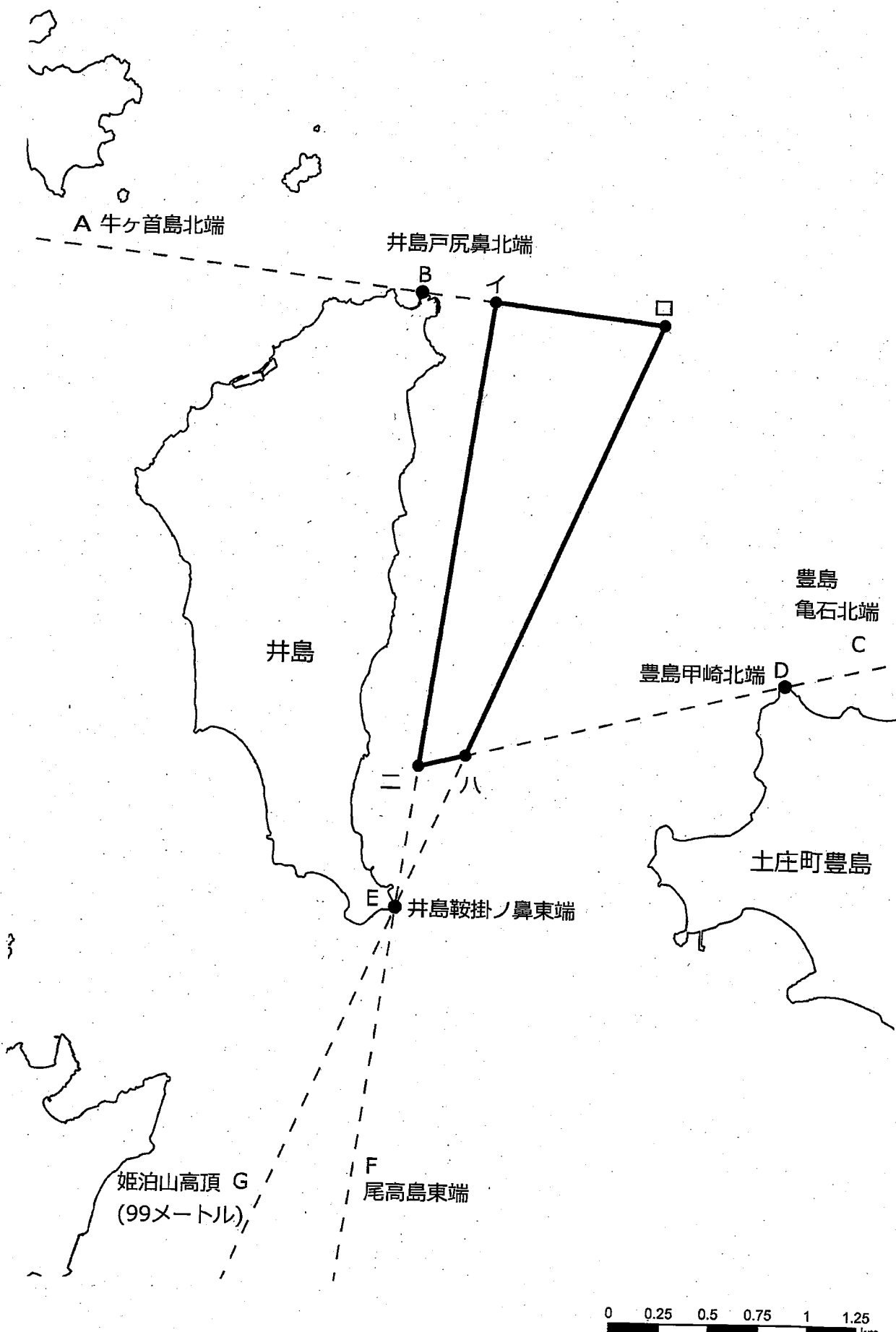
区第84号





区第86号

N
1:25,000



A 牛ヶ首島北端

井島戸尻鼻北端

B

井島

豊島
亀石北端

C

豊島甲崎北端

土庄町豊島

E 井島鞍掛ノ鼻東端


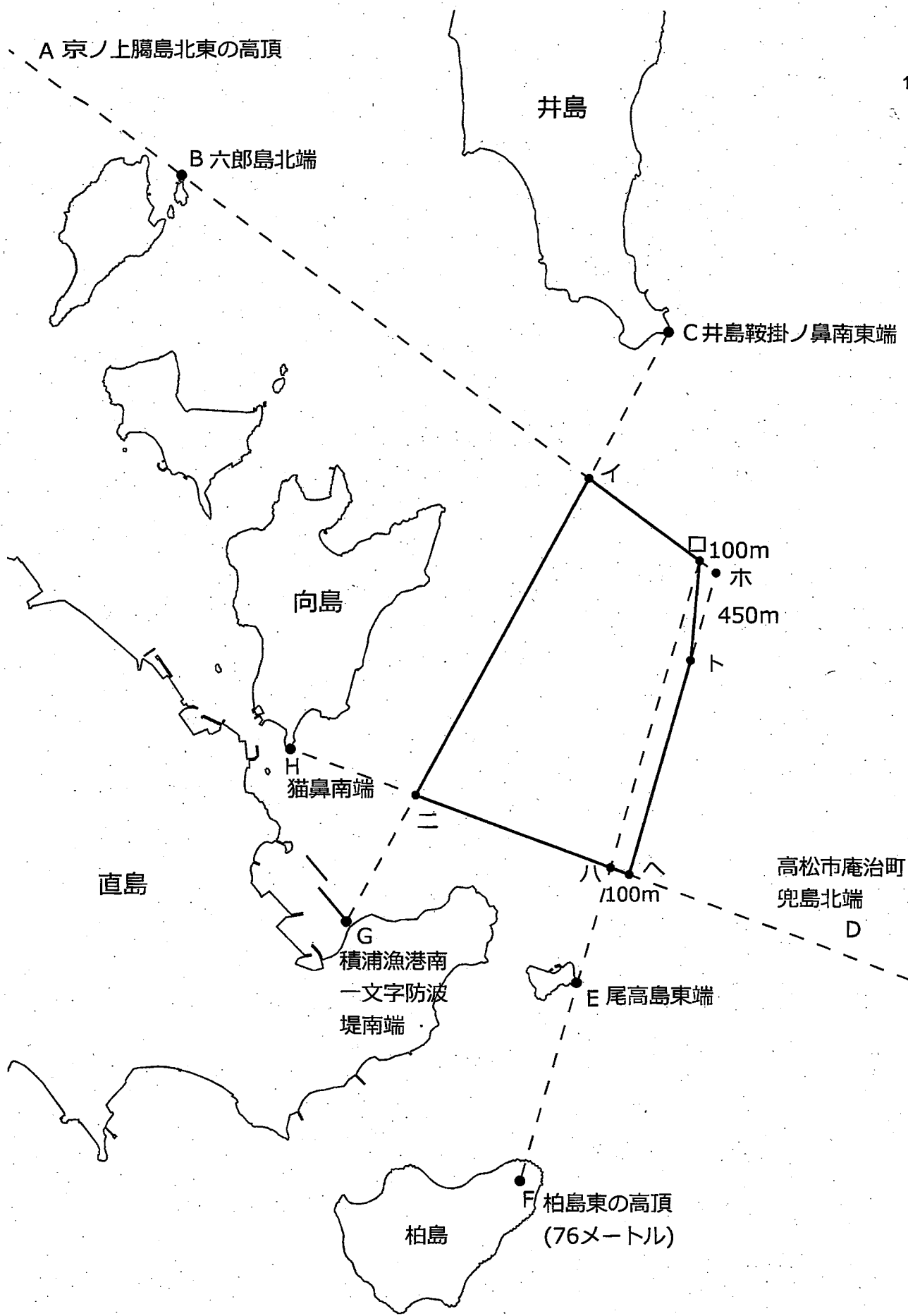
G 姫泊山高頂
(99メートル)

F 尾高島東端

0 0.25 0.5 0.75 1 1.25 km

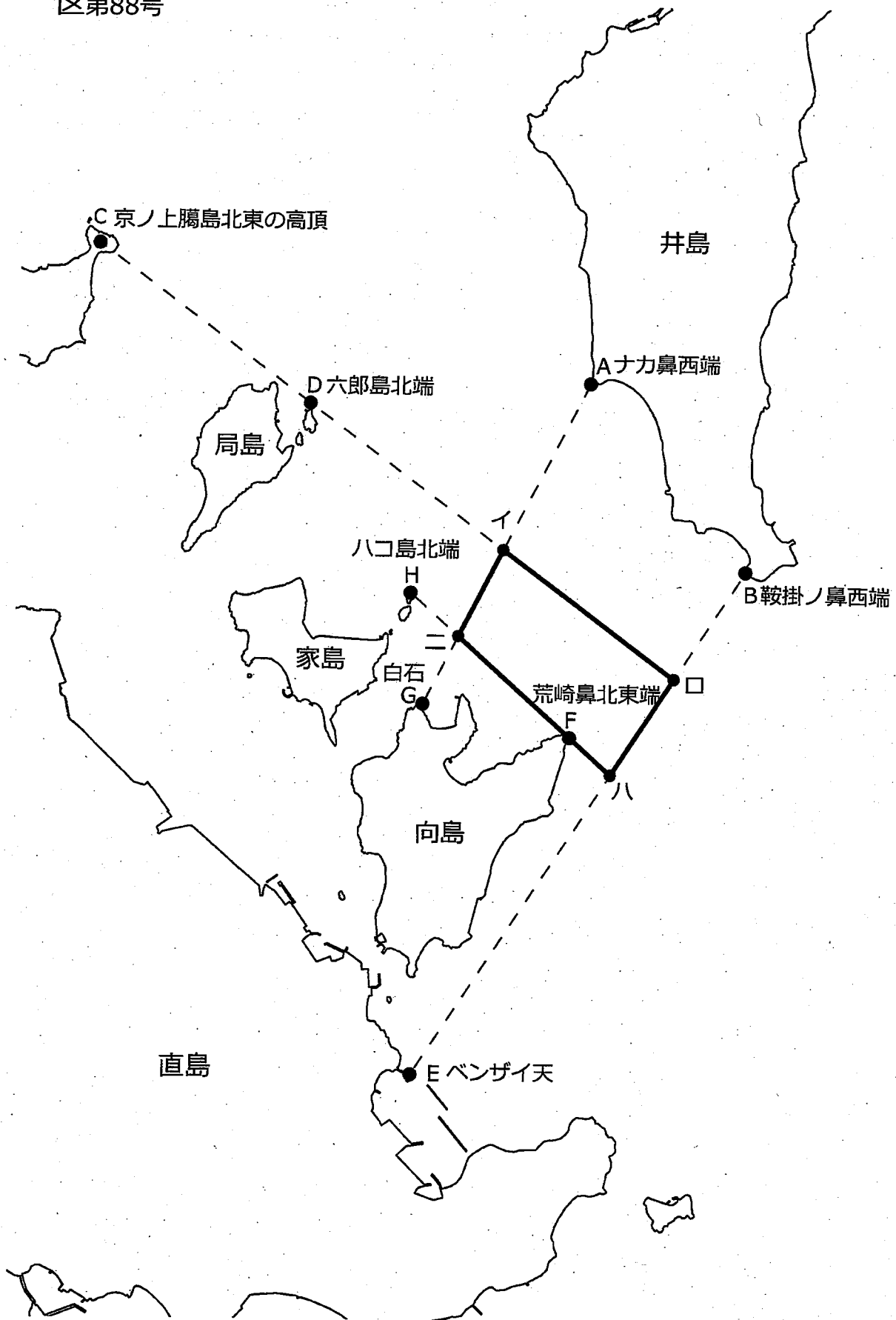


1:25,000



区第88号

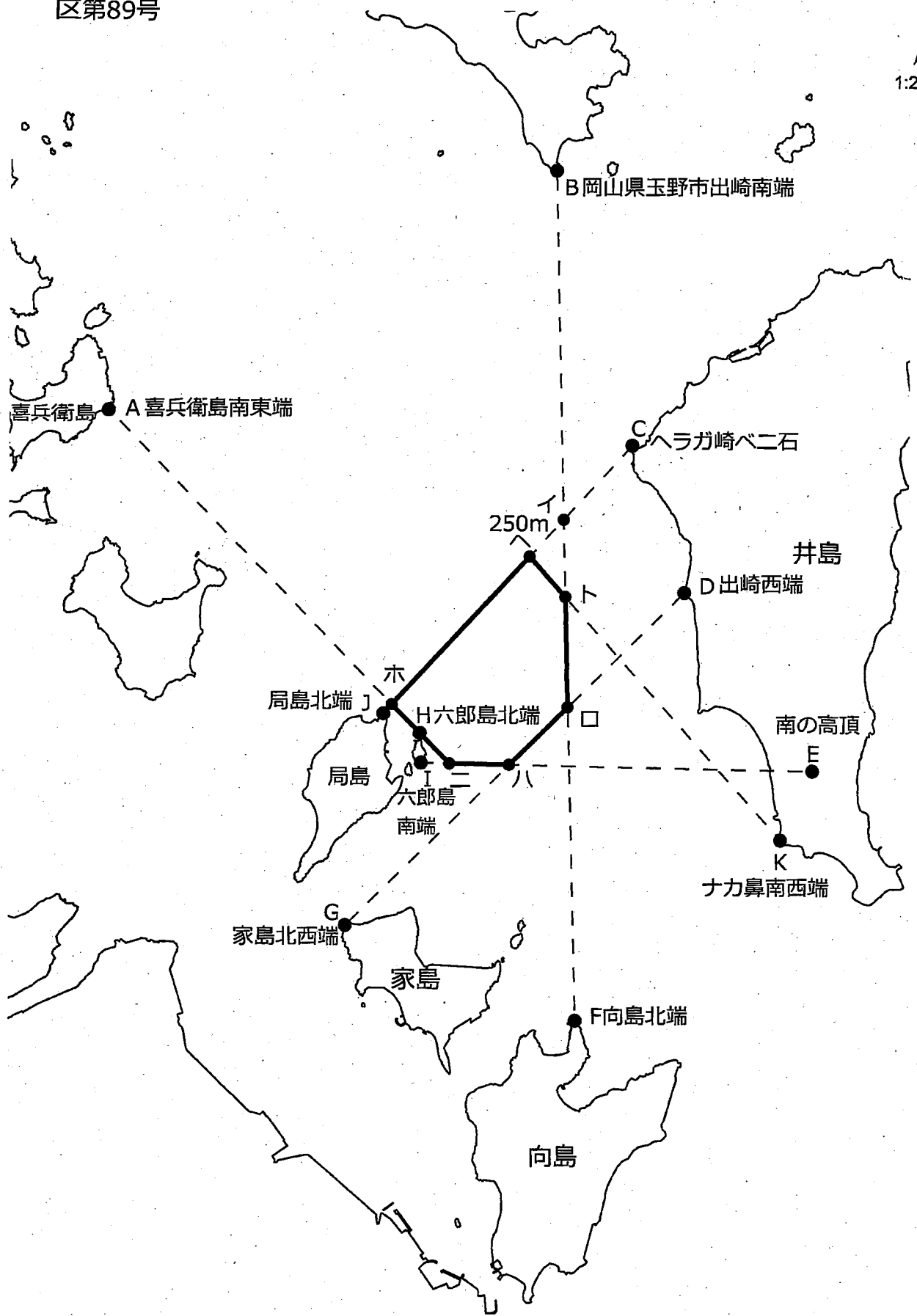
N
1:25,000



0 0.25 0.5 0.75 1 1.25 km

区第89号

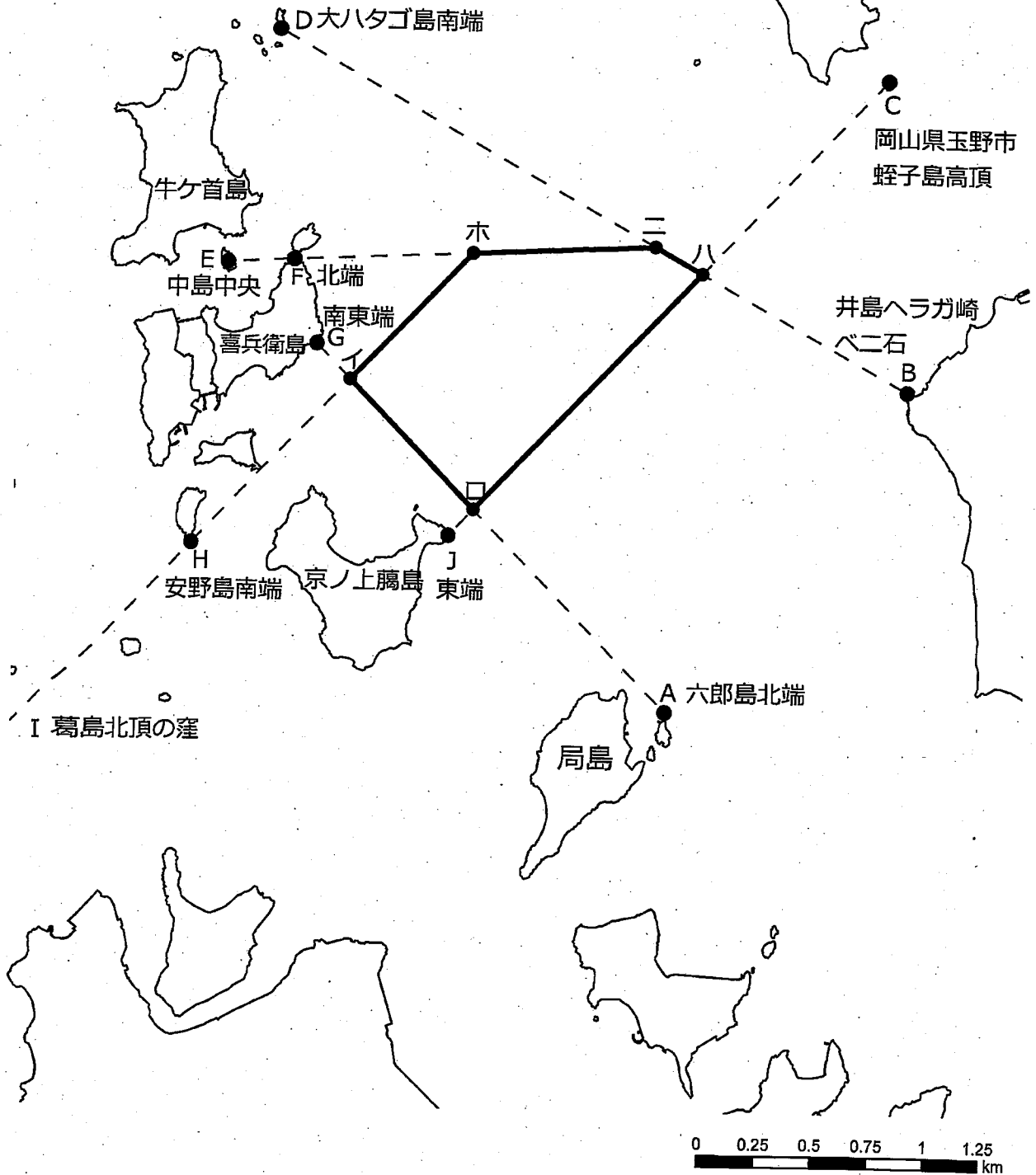
N
1:25,000



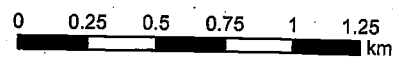
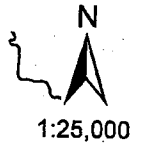
0 0.25 0.5 0.75 1 1.25 km

区第90号


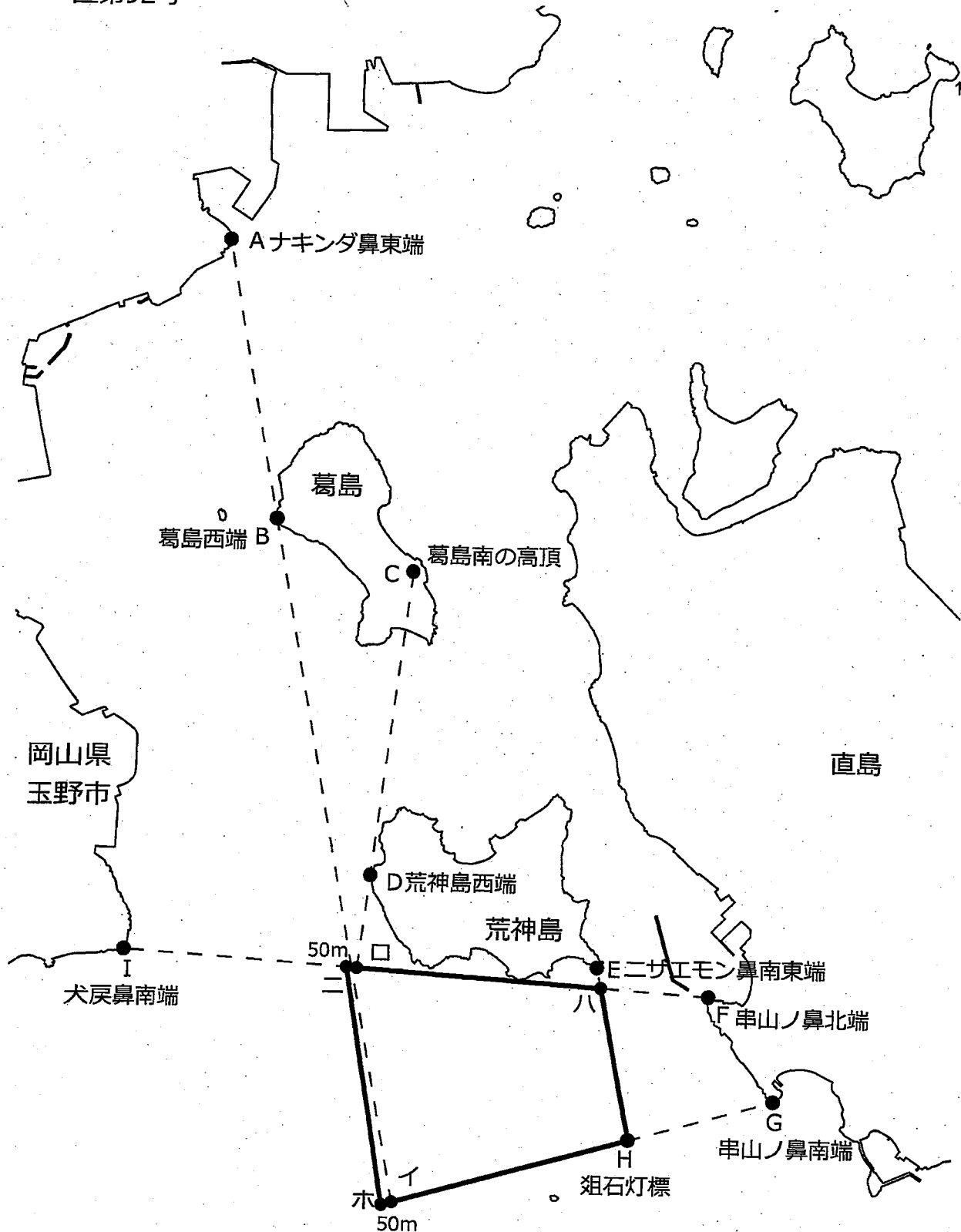
N
1:25,000



区第91号

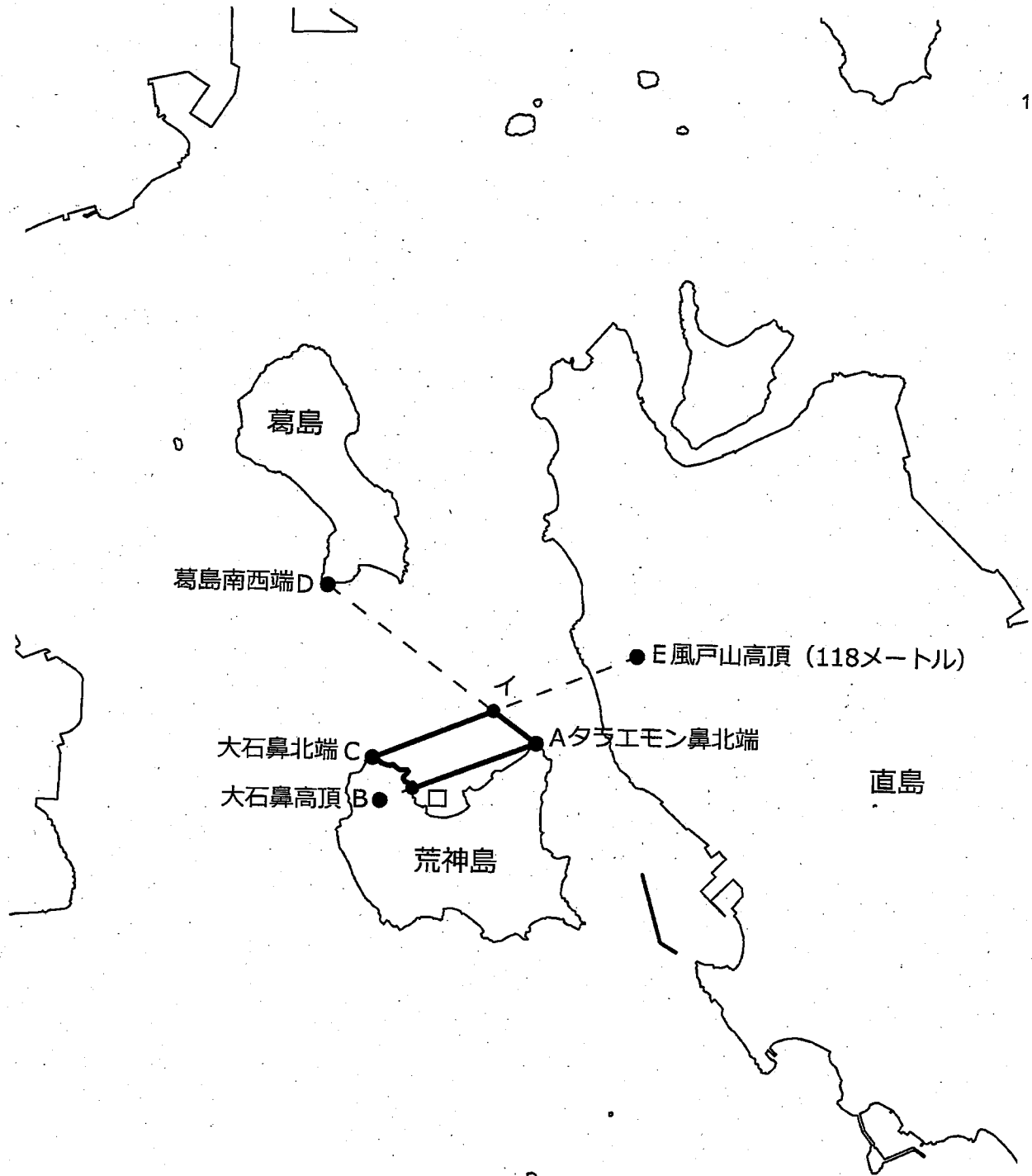


区第92号




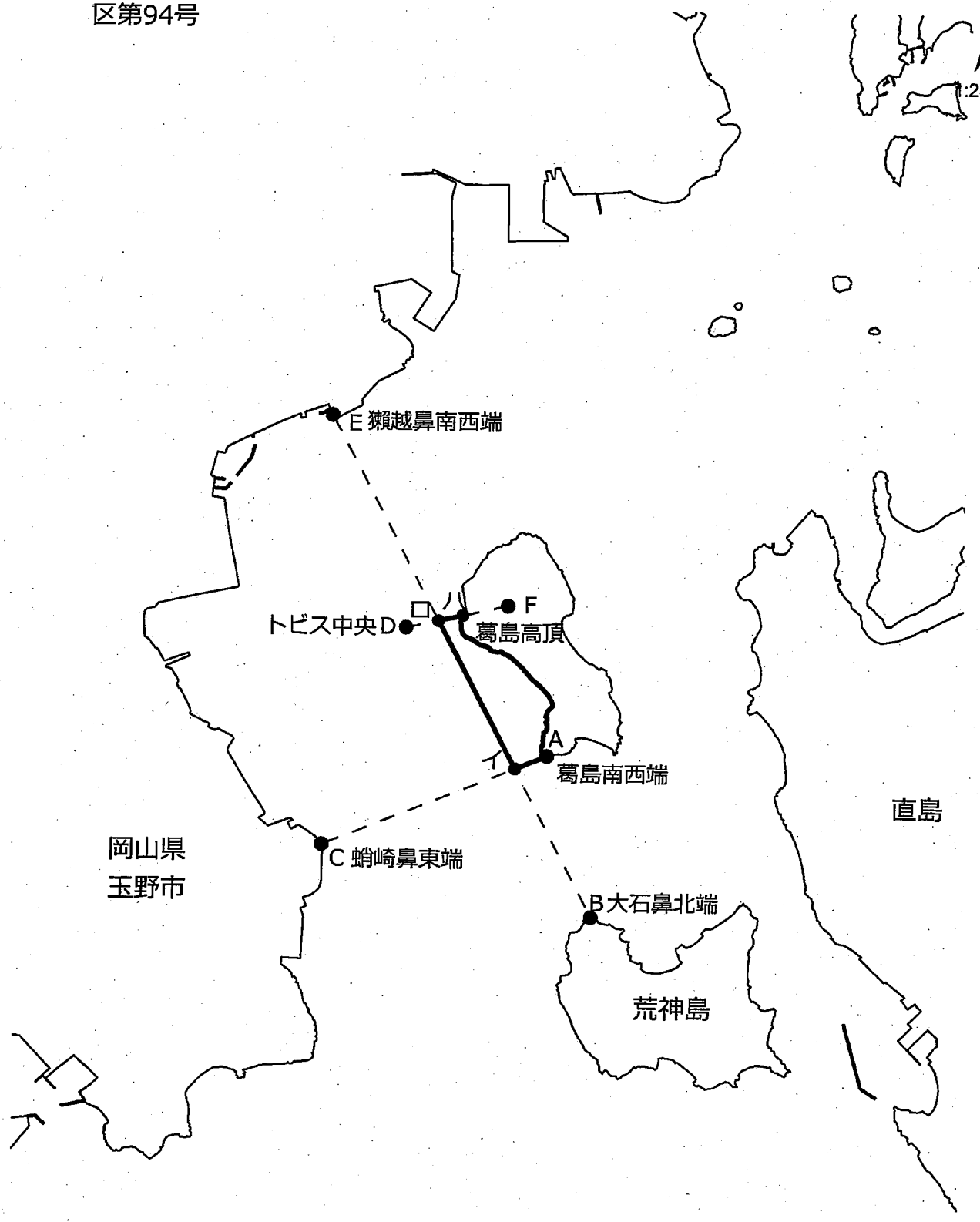
区第93号

N
1:25,000



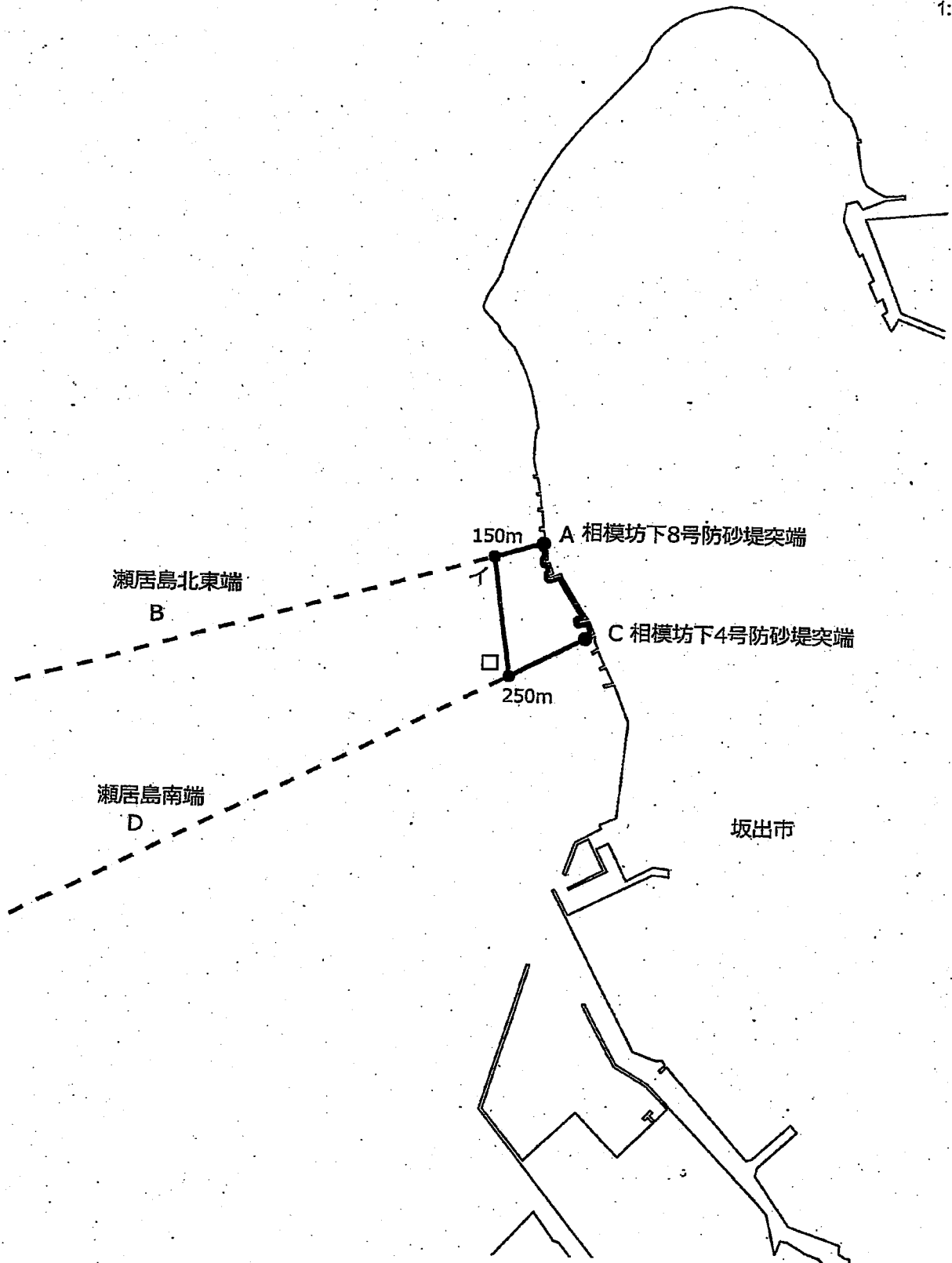
0 0.25 0.5 0.75 1 1.25 km

区第94号



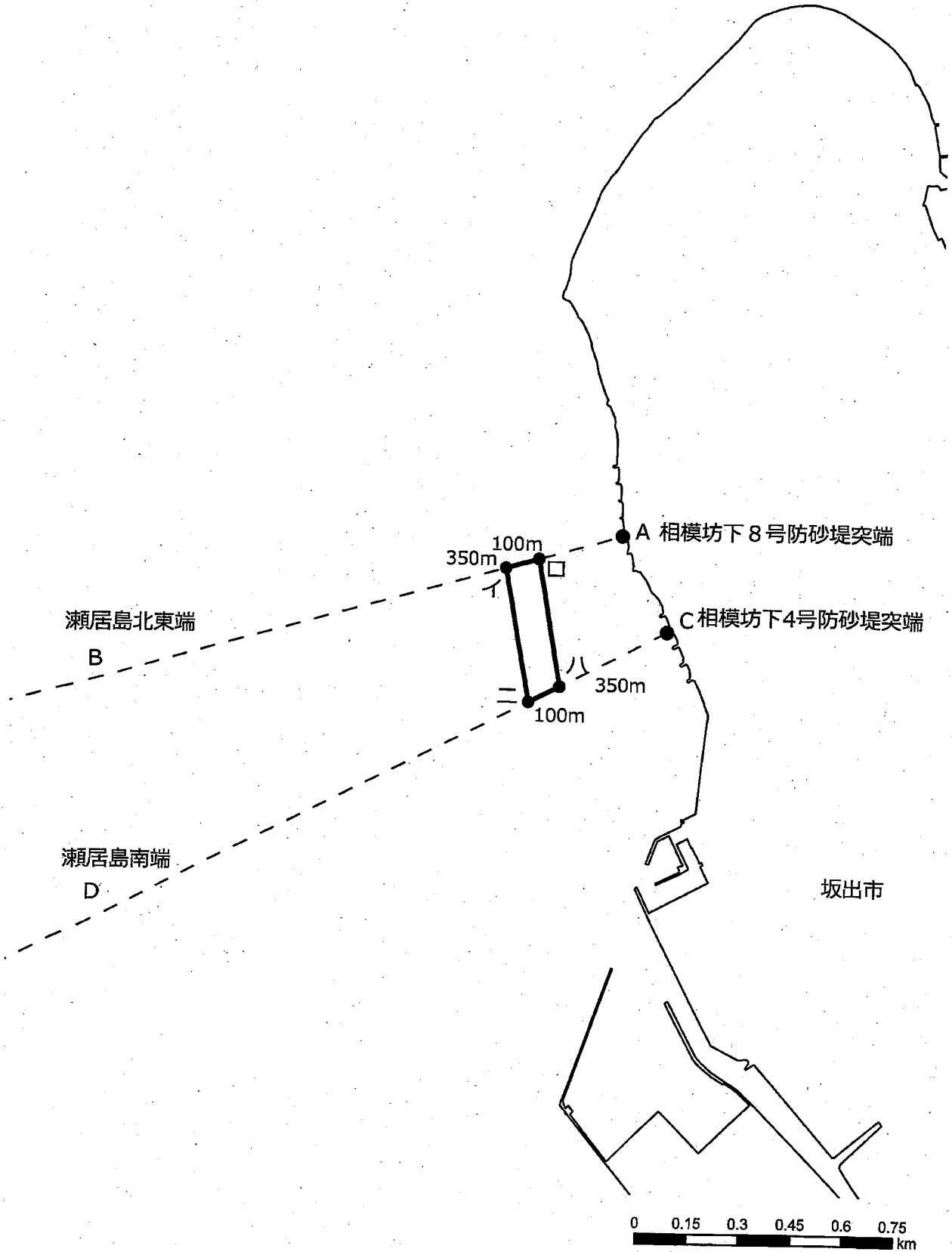
区第95号

N
1:15,000


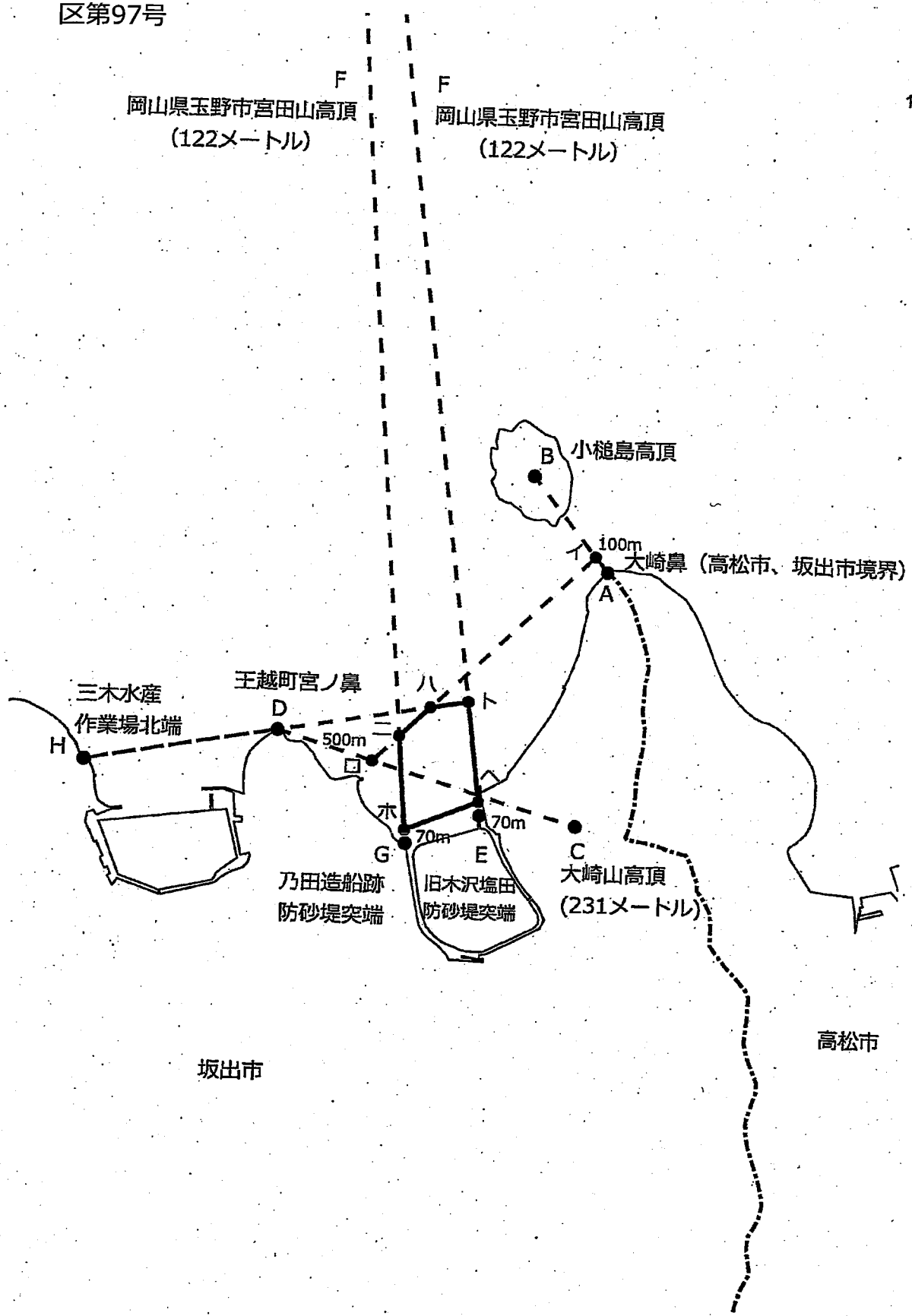


0 0.15 0.3 0.45 0.6 0.75 km

区第96号



区第97号

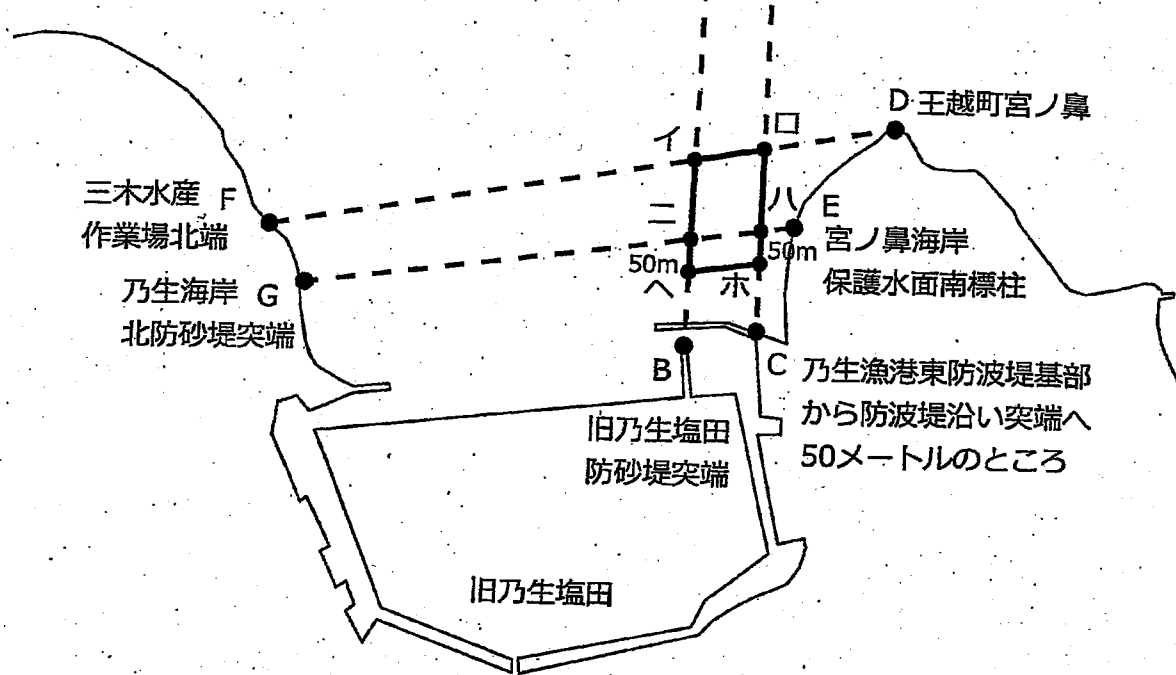


区第98号

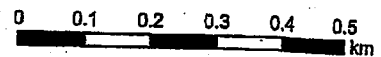


岡山県玉野市宮田山高頂
(122メートル) A

岡山県玉野市宮田山高頂
A (122メートル)



坂出市




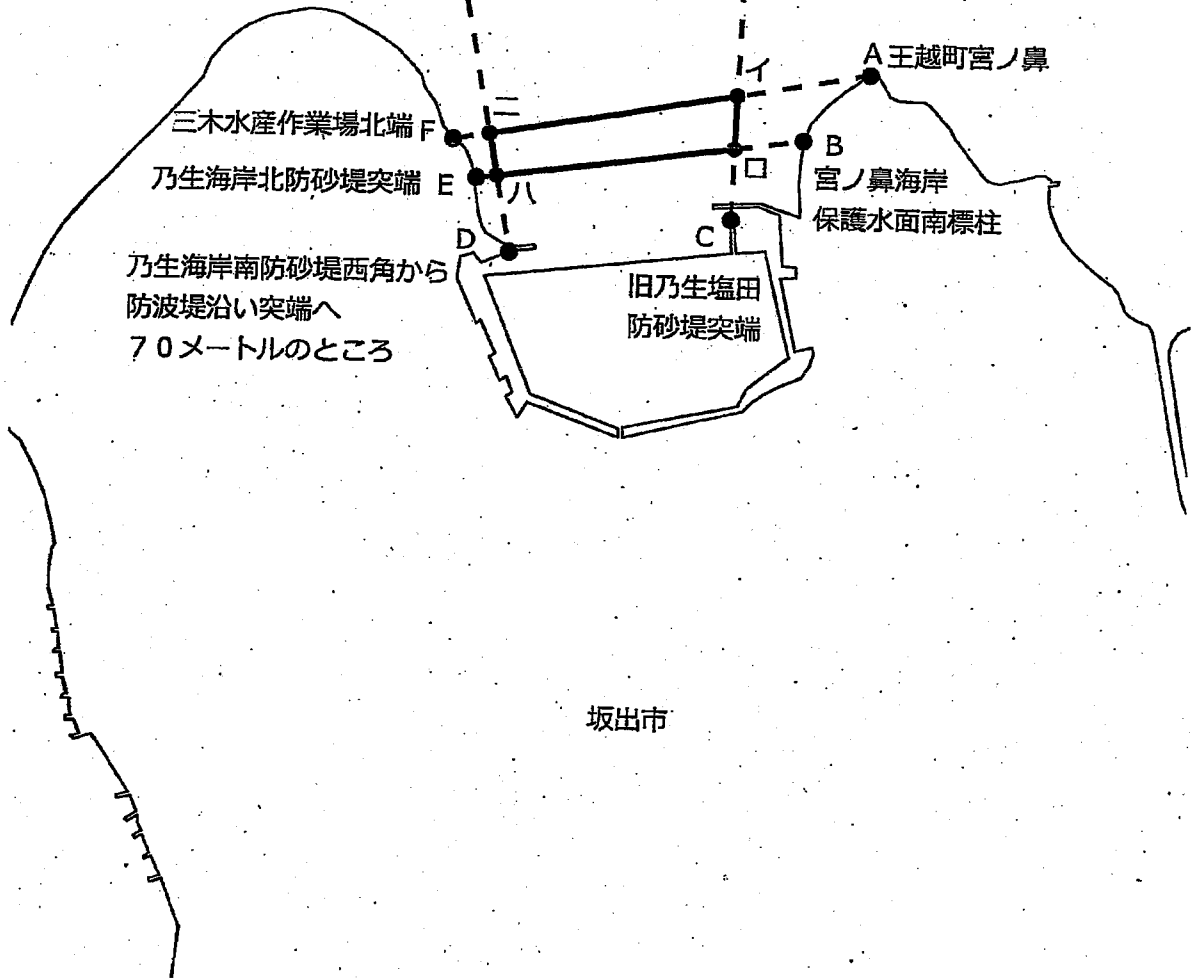
区第99号


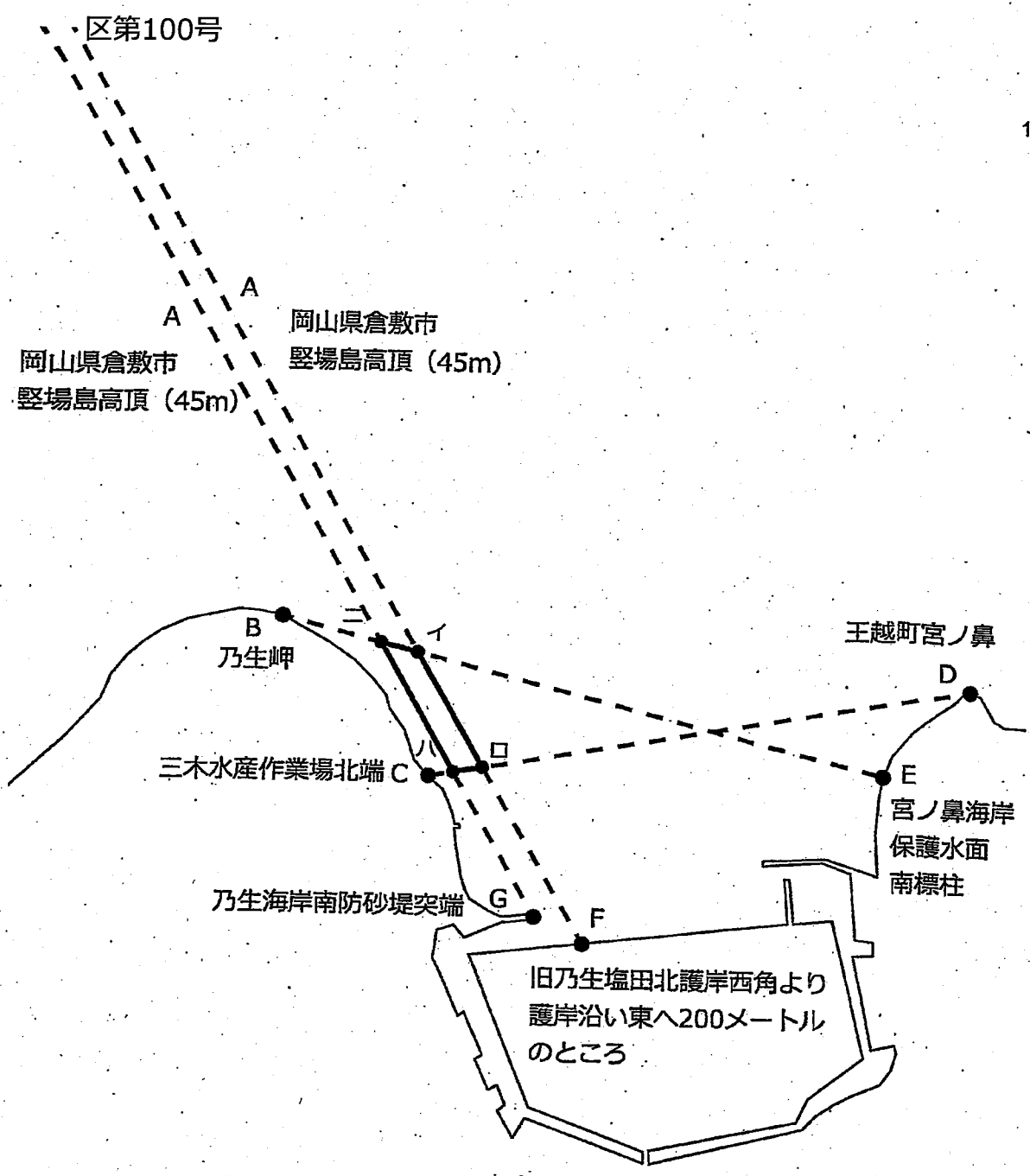
岡山県玉野市新割山高頂
(234メートル)

G

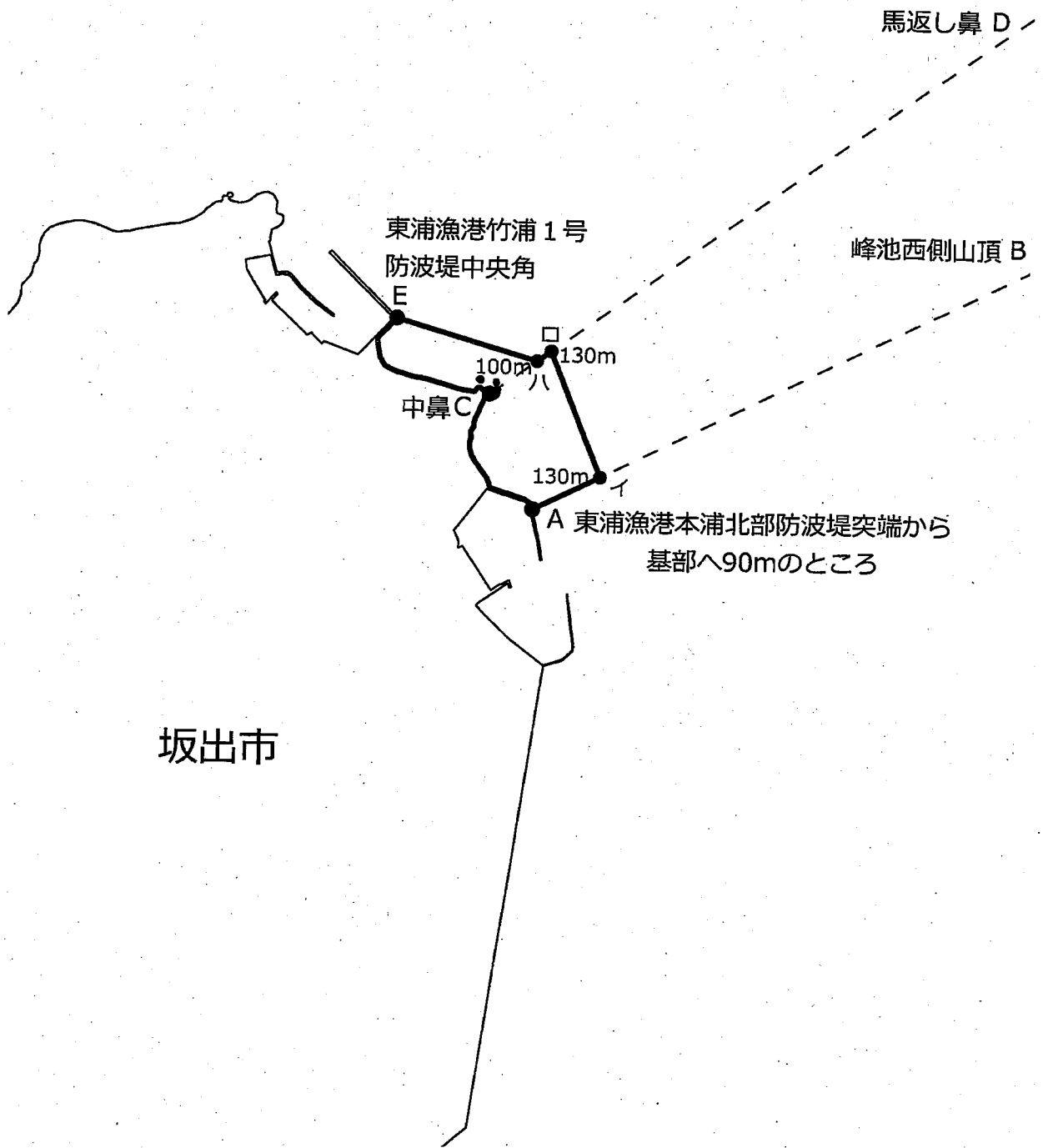
H

岡山県玉野市宮田山高頂
(122メートル)







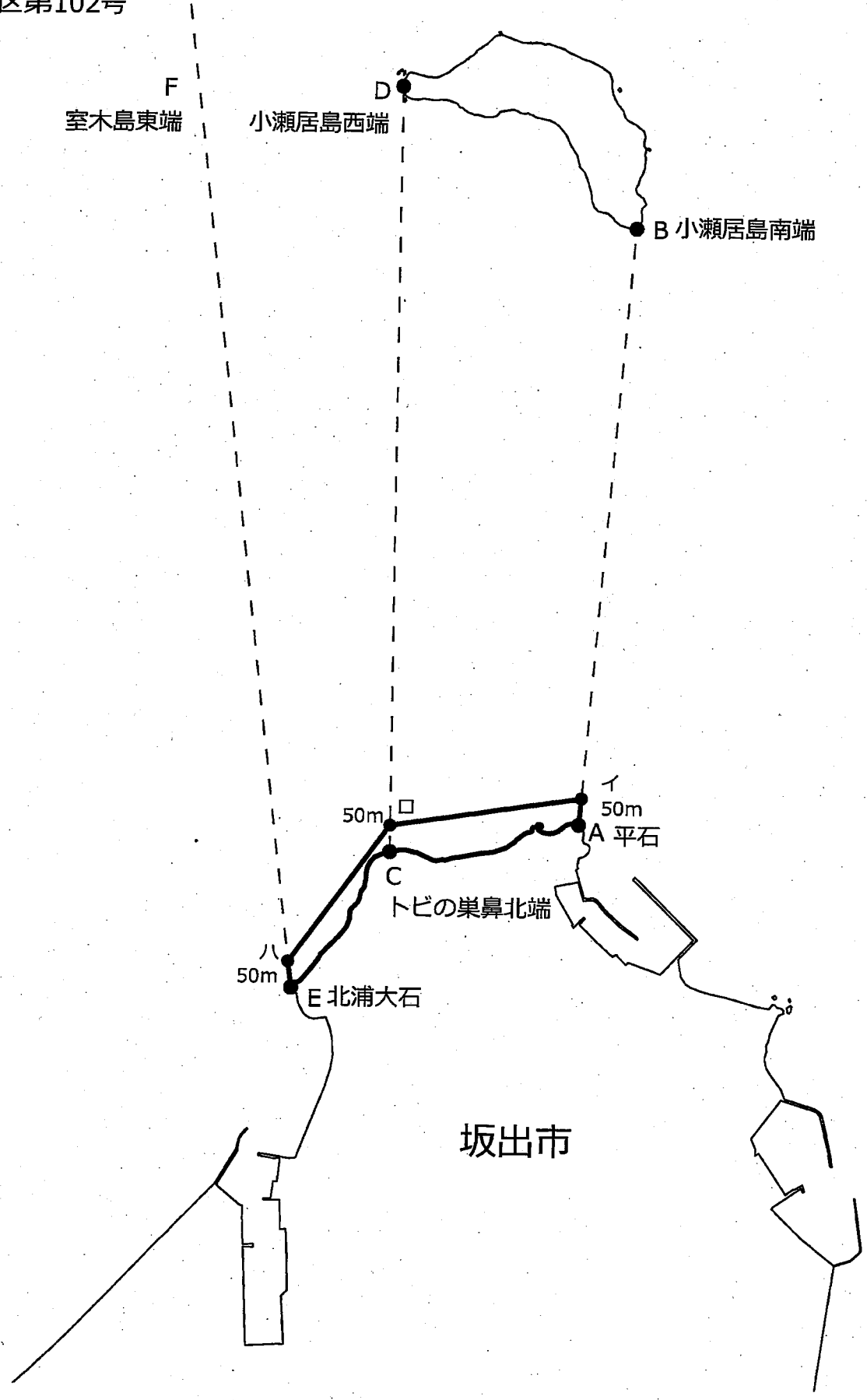
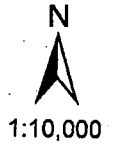
区第101号



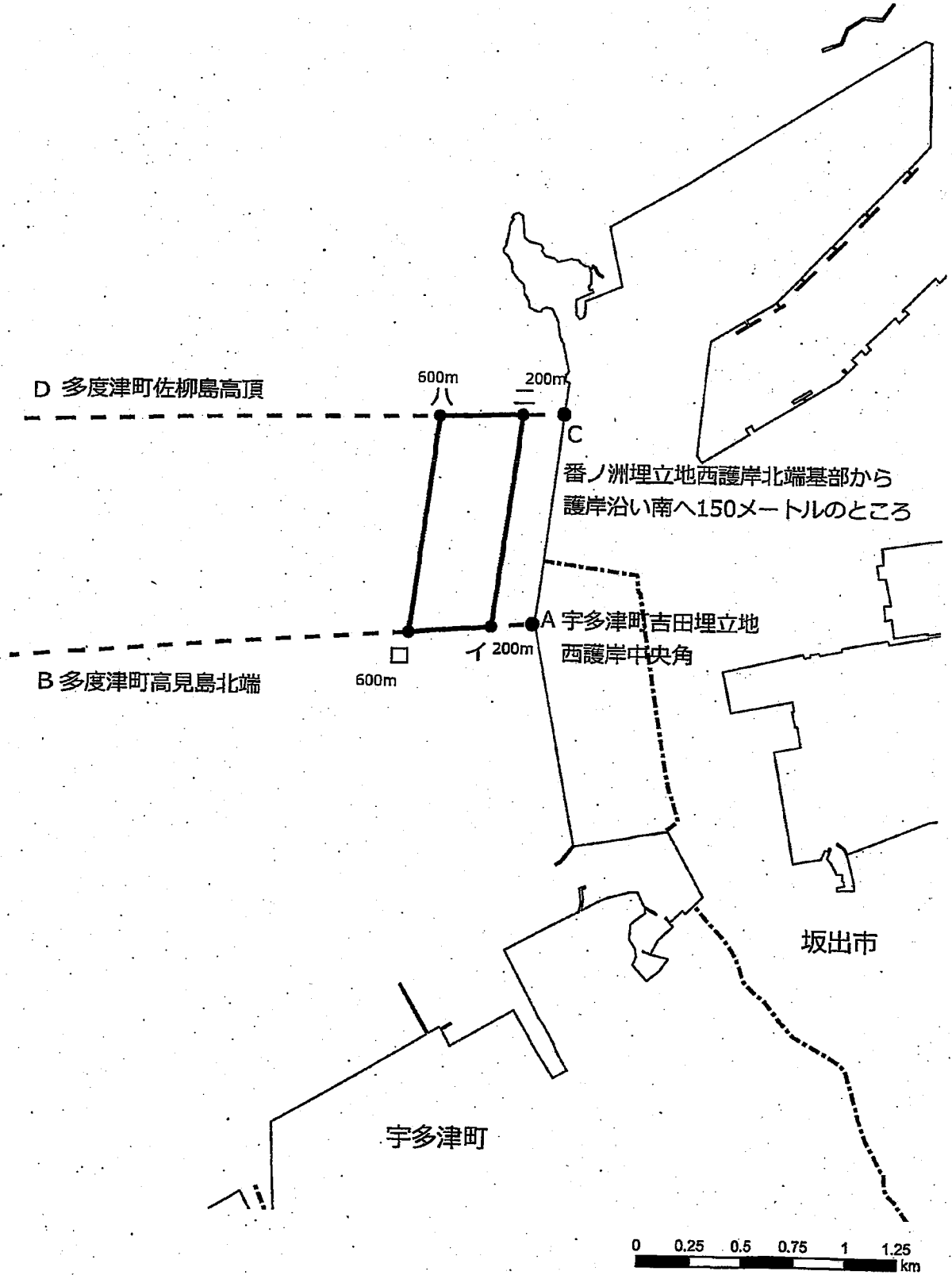
坂出市


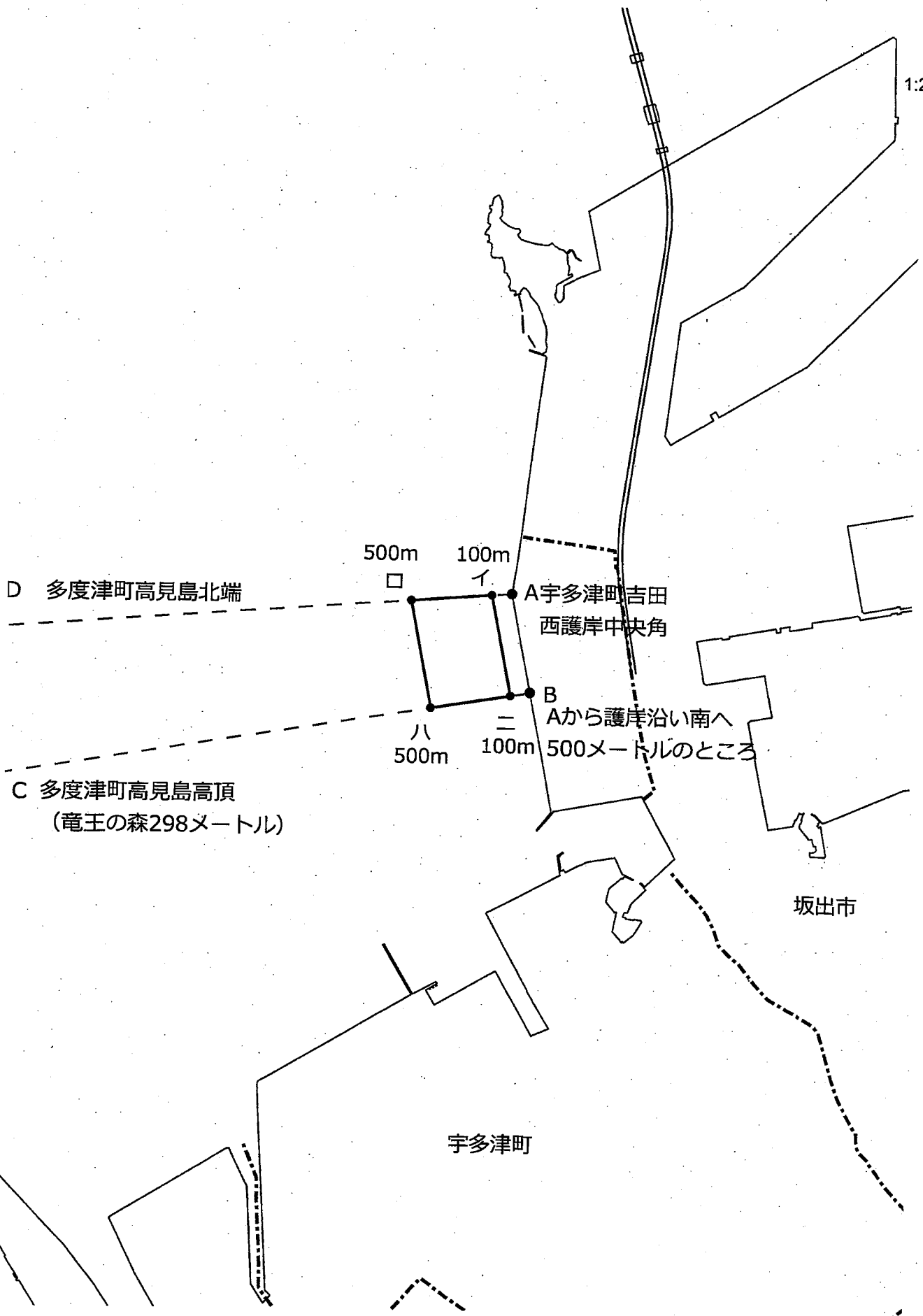



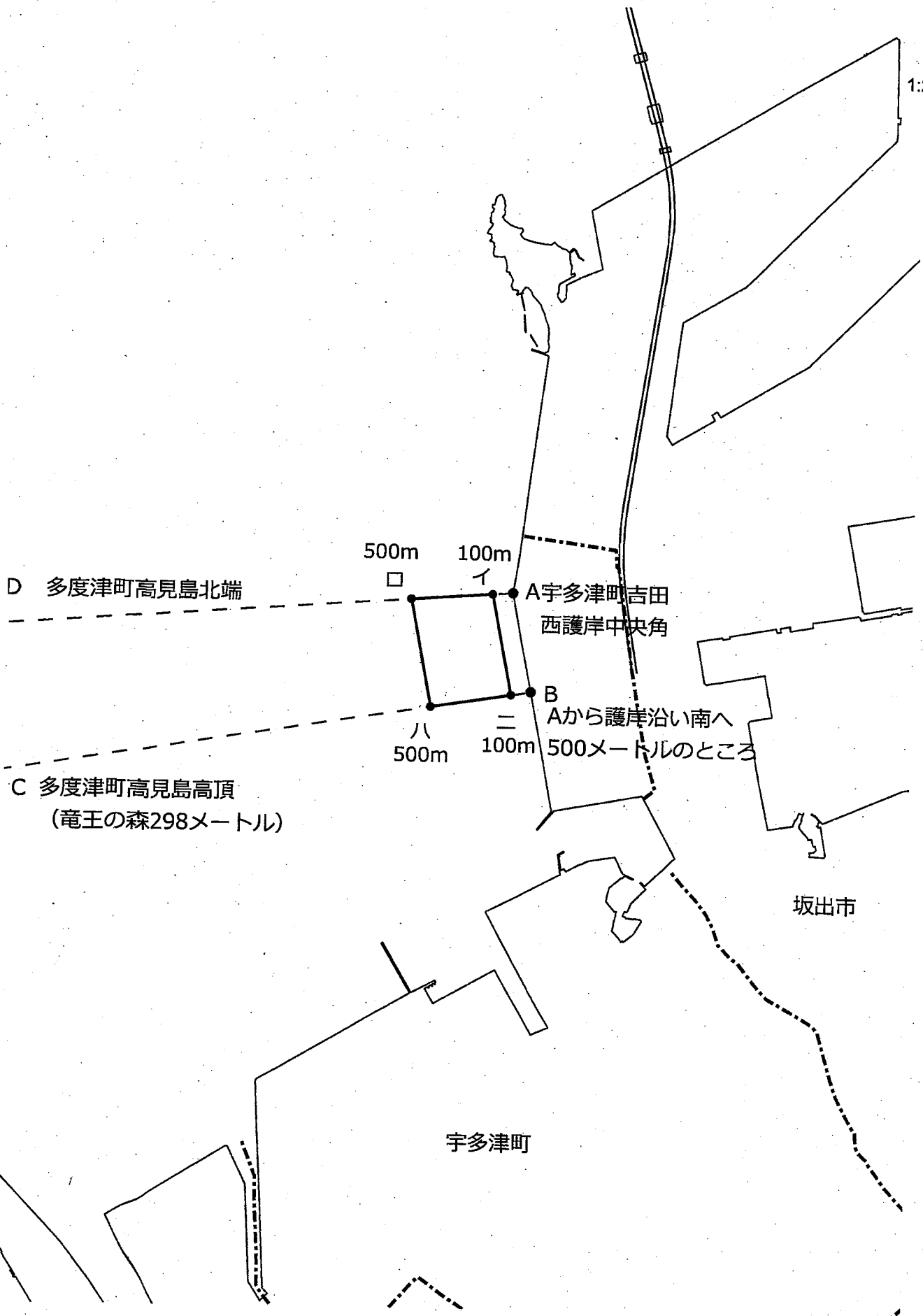
区第102号



区第103号







区第106号




櫃石島

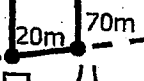
岡山県釜島北西端

D

櫃石漁港東防波堤基部


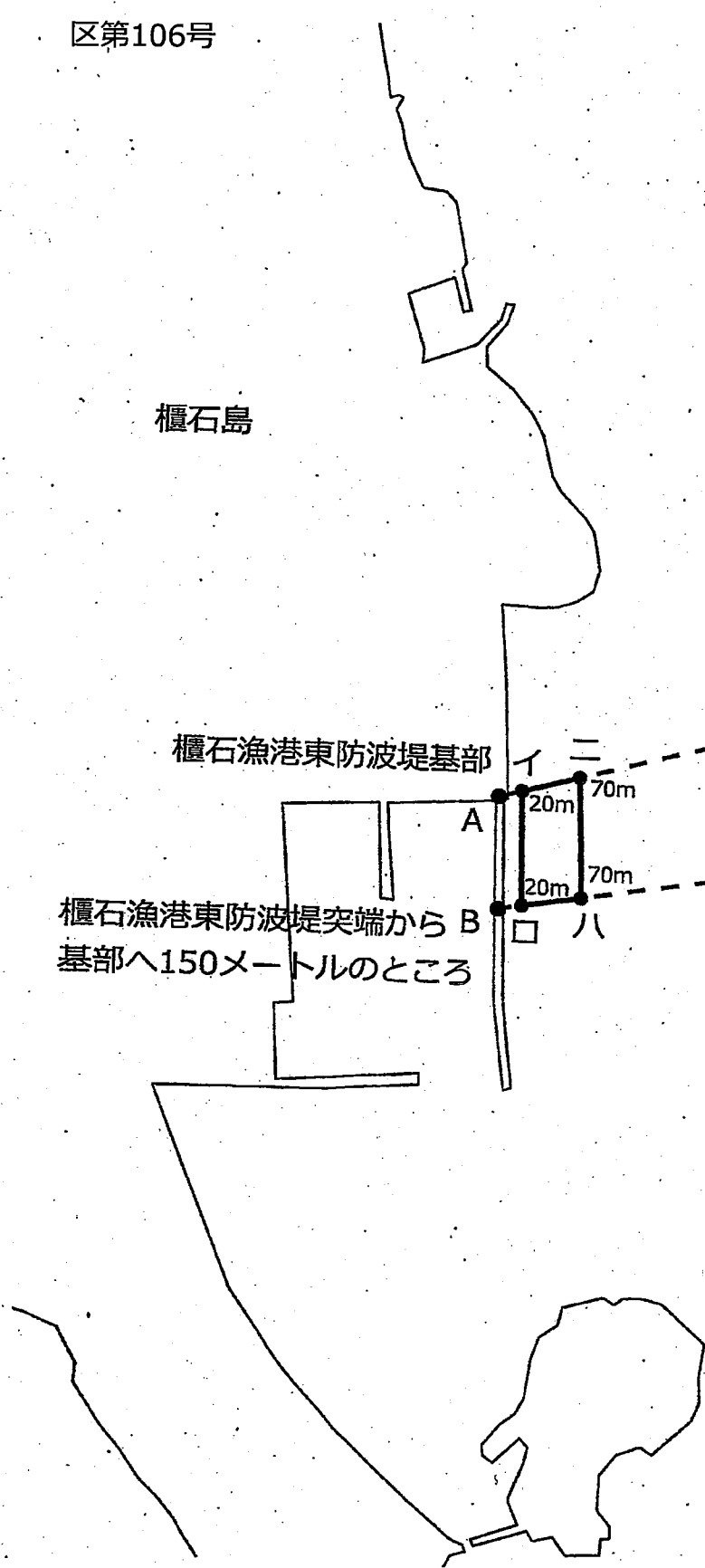


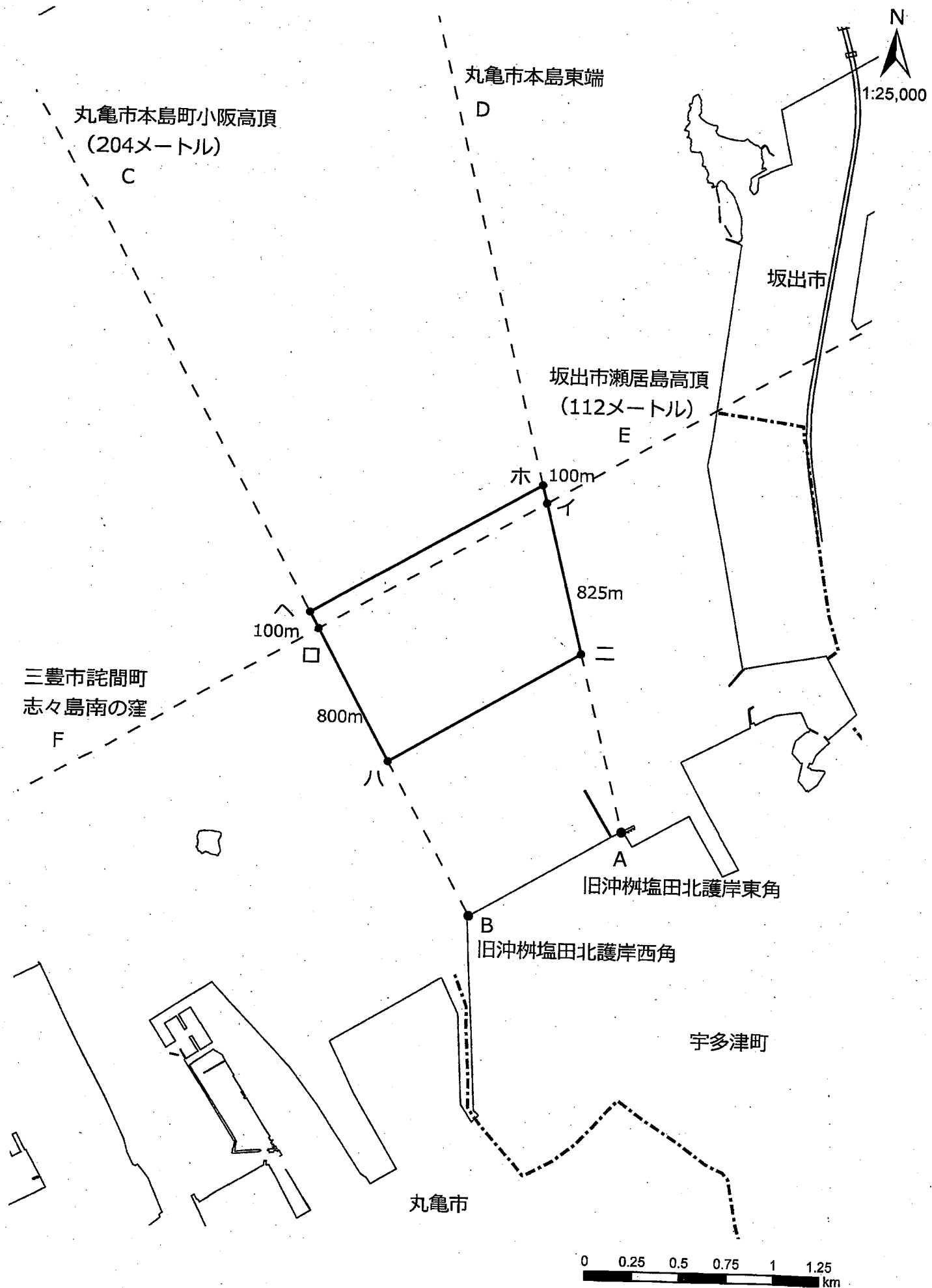
A



櫃石漁港東防波堤突端から B
基部へ150メートルのところ

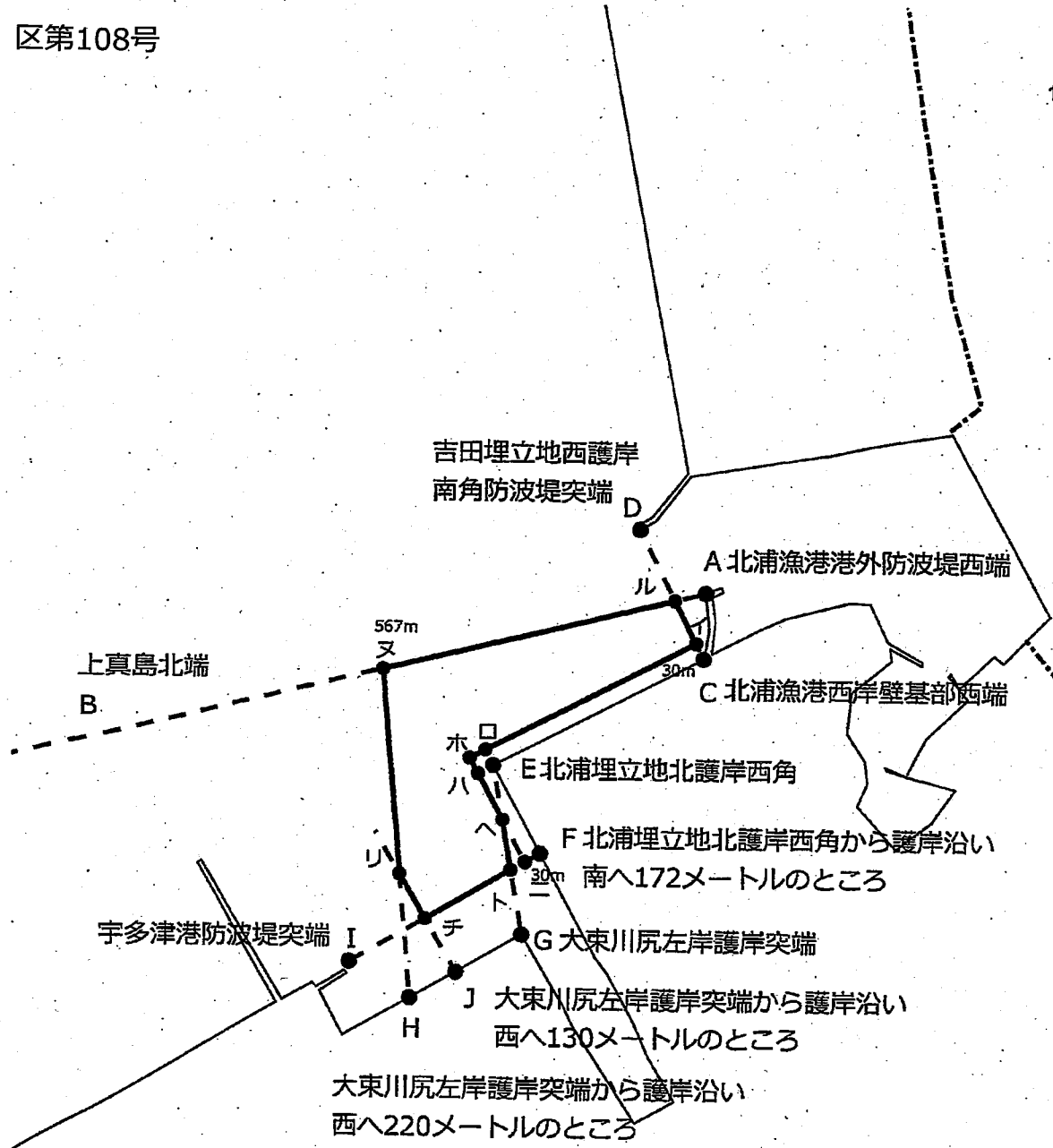
C 岡山県釜島高頂





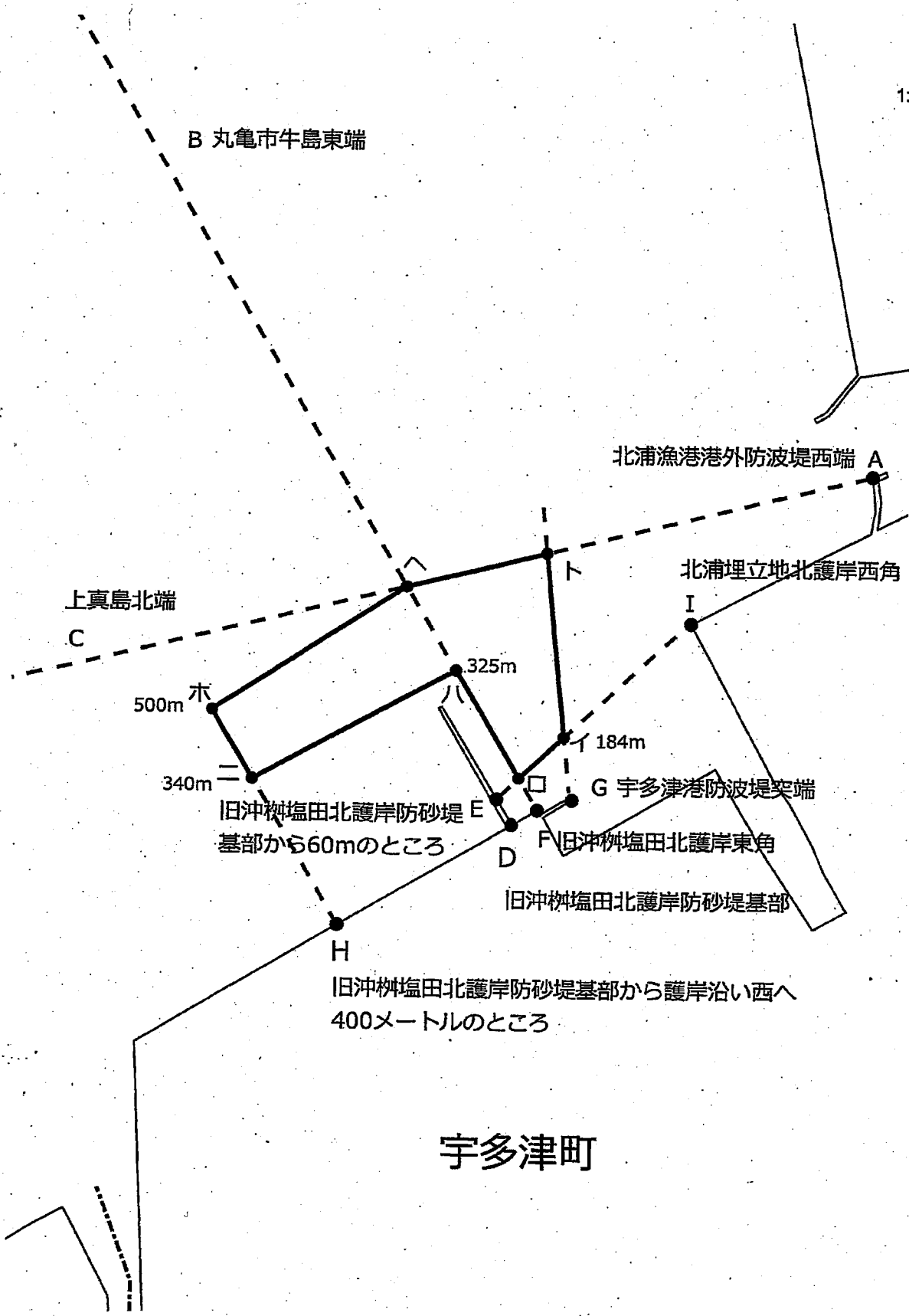
区第108号

N
1:10,000



宇多津町

0 0.1 0.2 0.3 0.4 0.5 km



B 丸亀市牛島東端

北浦漁港港外防波堤西端 A

上真島北端

北浦埋立地北護岸西角

C

500m

木

325m

340m

184m

旧沖柳塩田北護岸防砂堤 E
基部から660mのところ

G 宇多津港防波堤突端

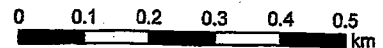
F 旧沖柳塩田北護岸東角

旧沖柳塩田北護岸防砂堤基部


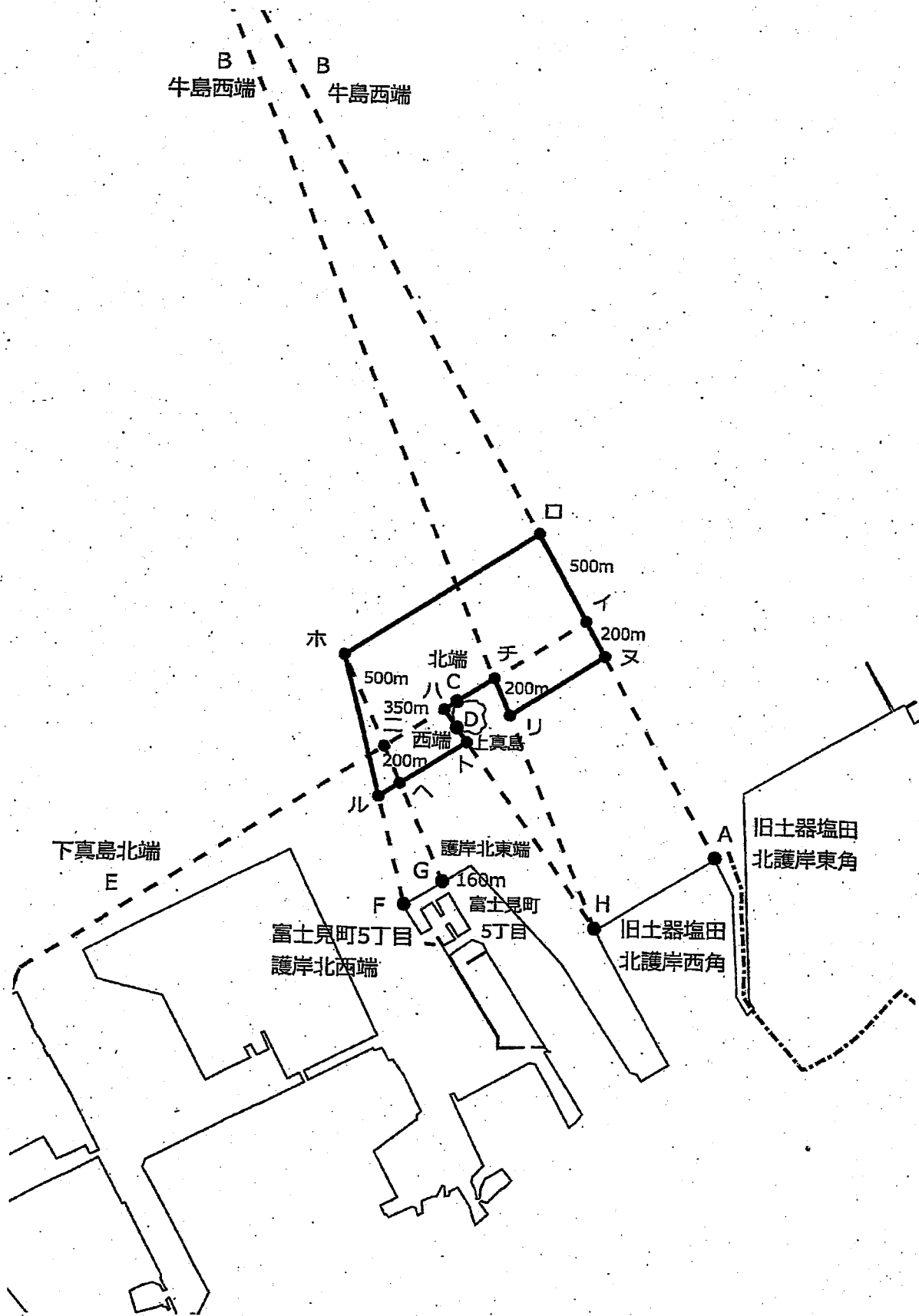
H

旧沖柳塩田北護岸防砂堤基部から護岸沿い西へ
400メートルのところ


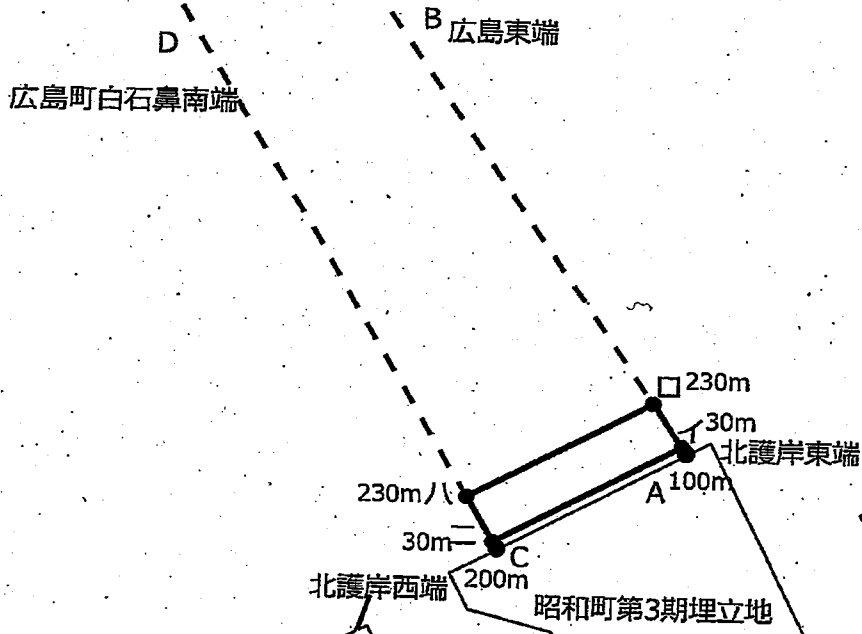
宇多津町



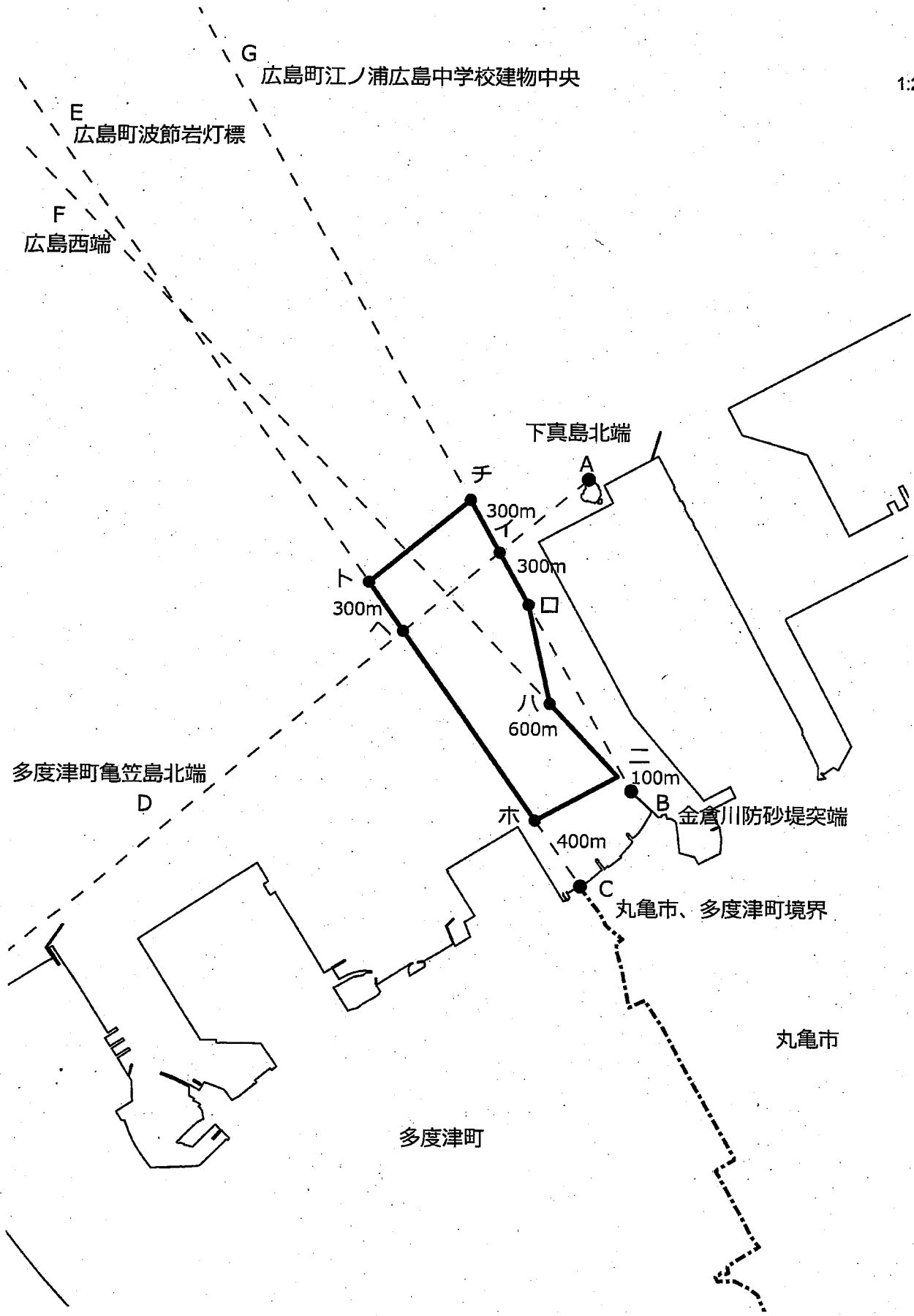
区第110号



区第111号



区第112号



E 広島町波節岩灯標
F 広島西端

G 広島町江ノ浦広島中学校建物中央

多度津町亀笠島北端

下真島北端

子

木


八

B

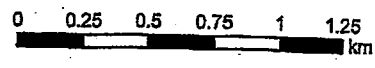
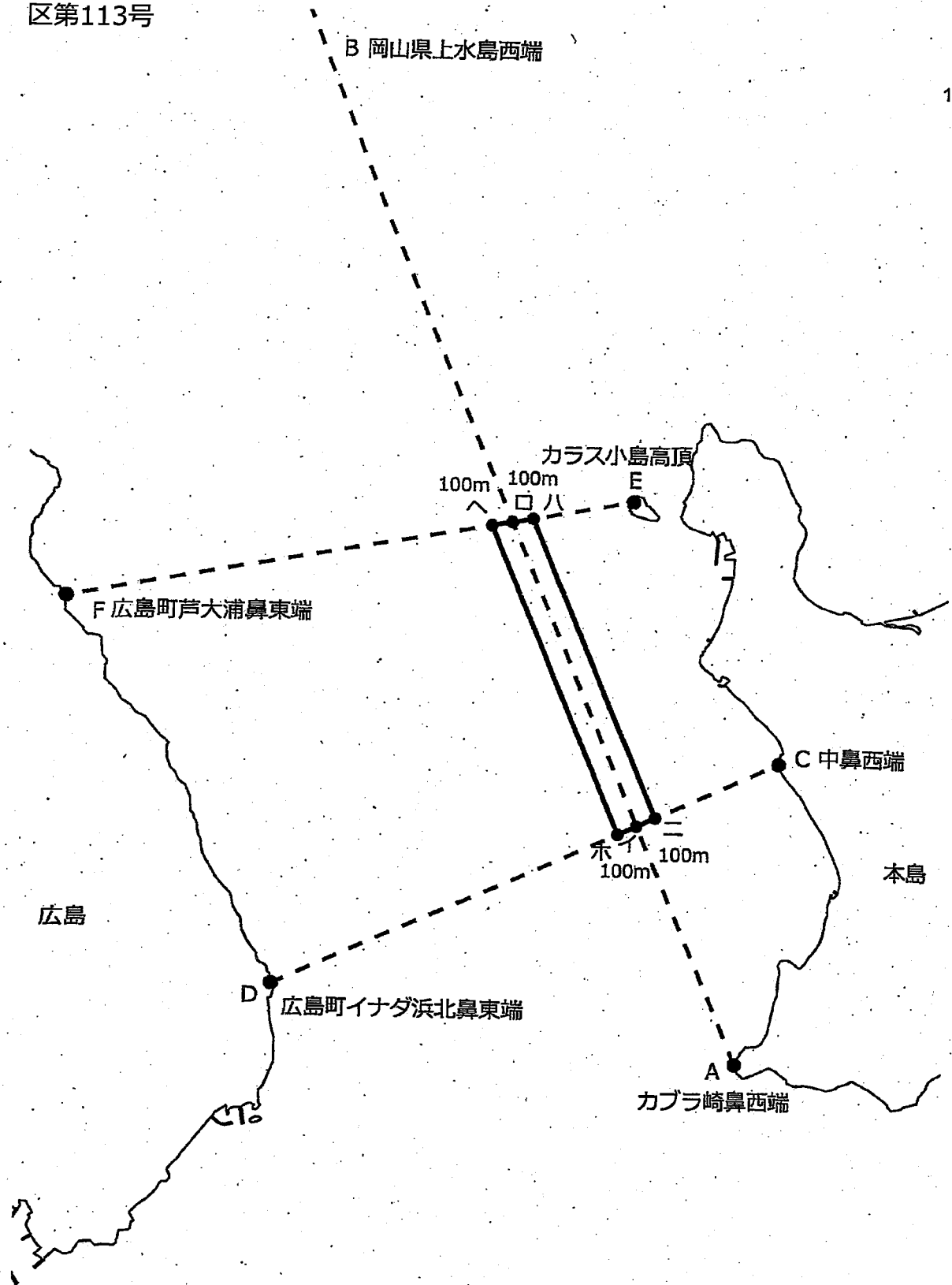
丸亀市、多度津町境界

丸亀市


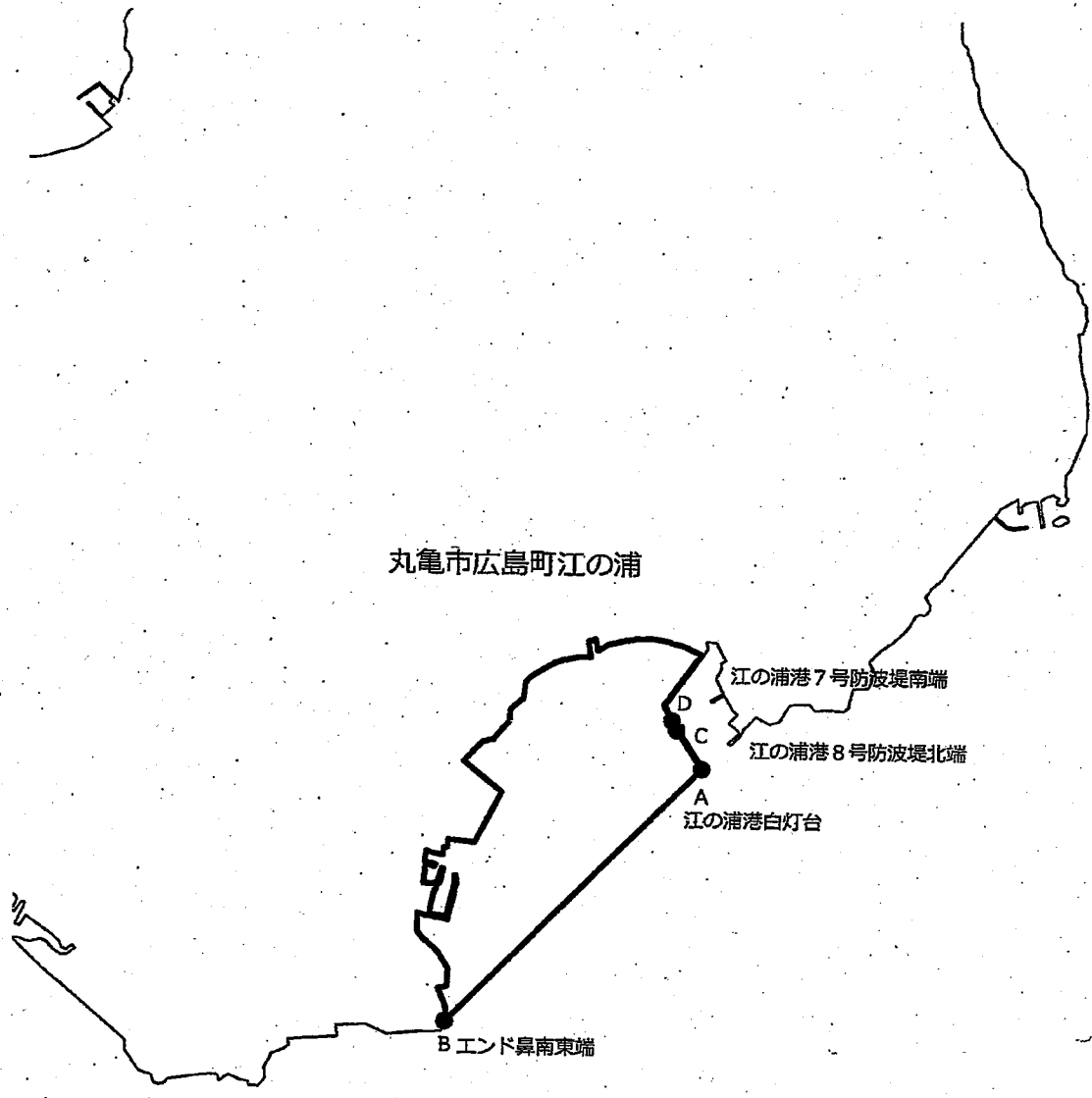
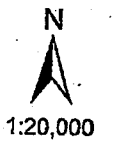
多度津町




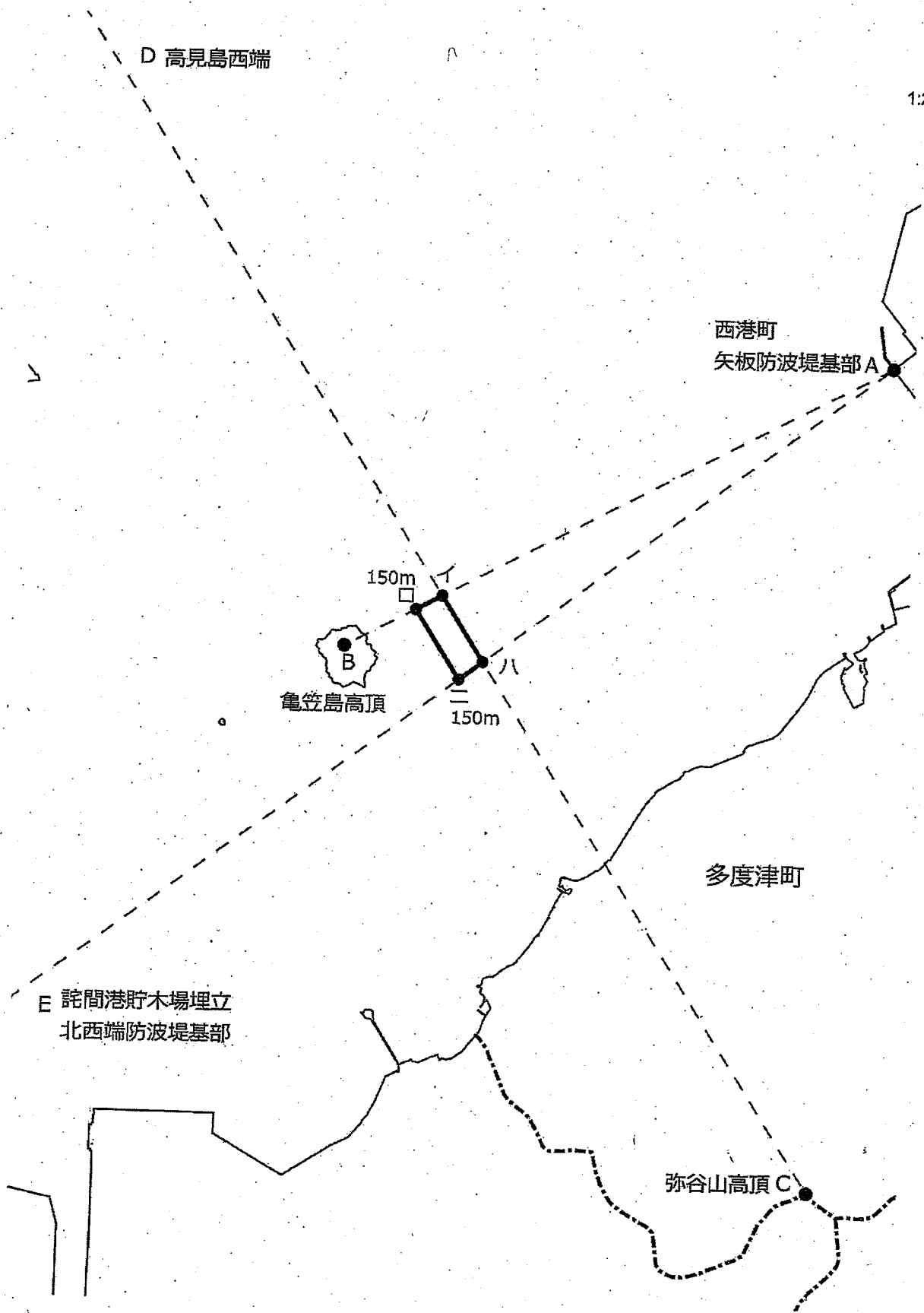
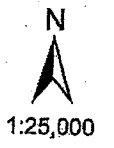
区第113号



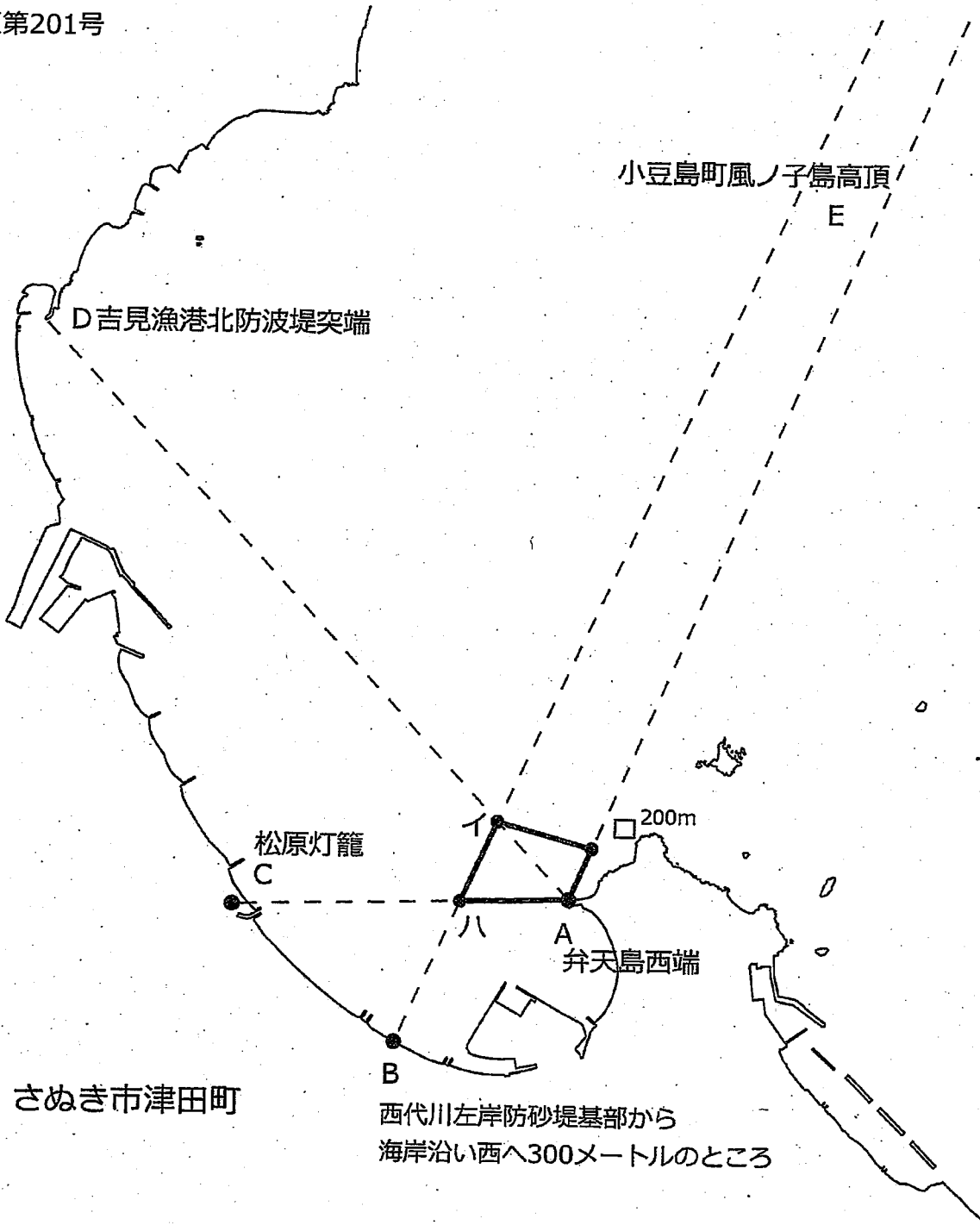
区第114号



区第115号

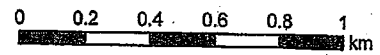


区第201号

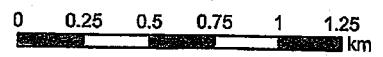
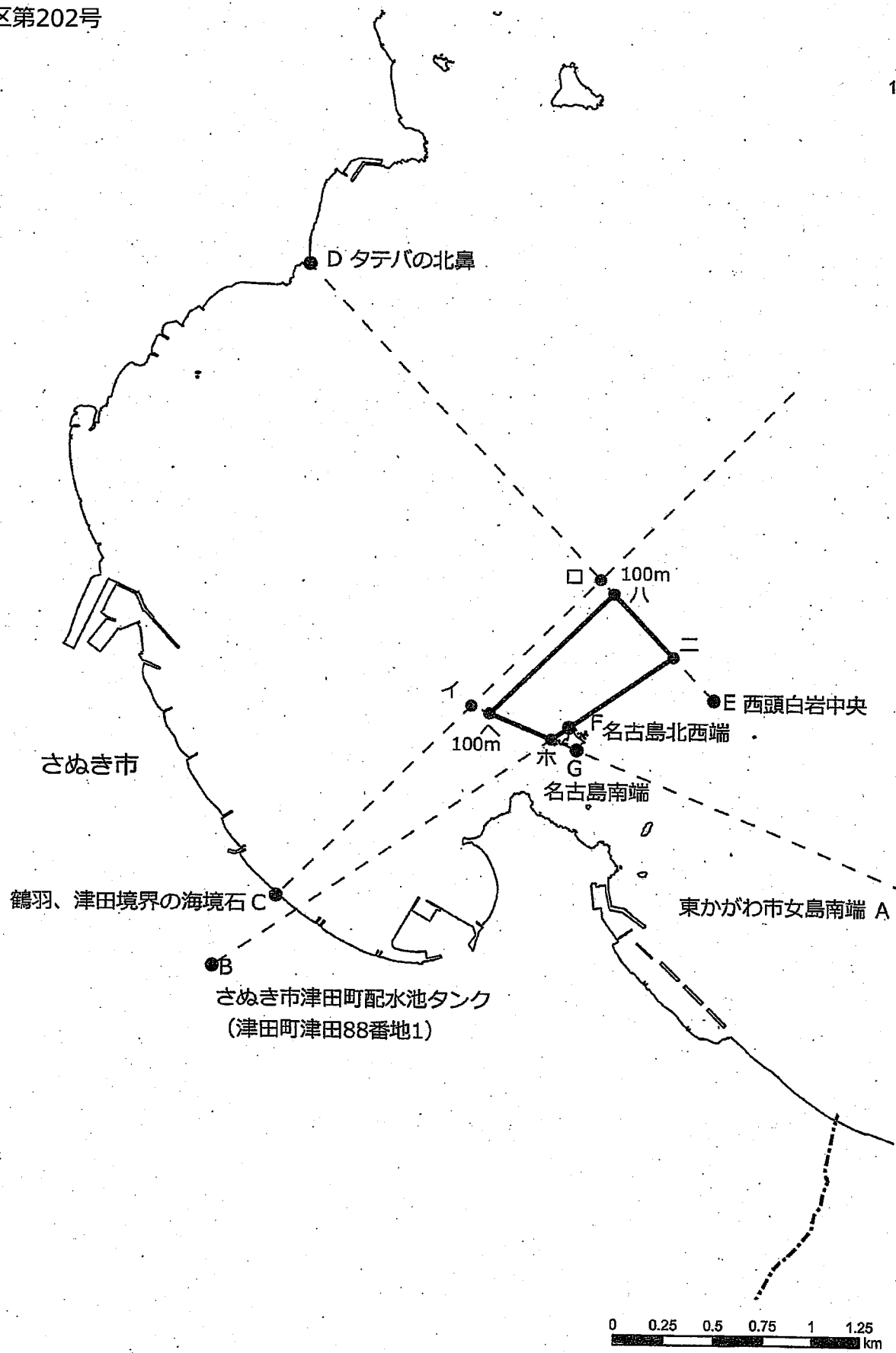
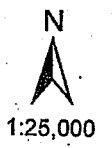


さぬき市津田町

西代川左岸防砂堤基部から
海岸沿い西へ300メートルのところ

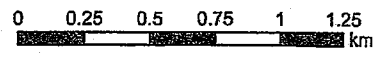
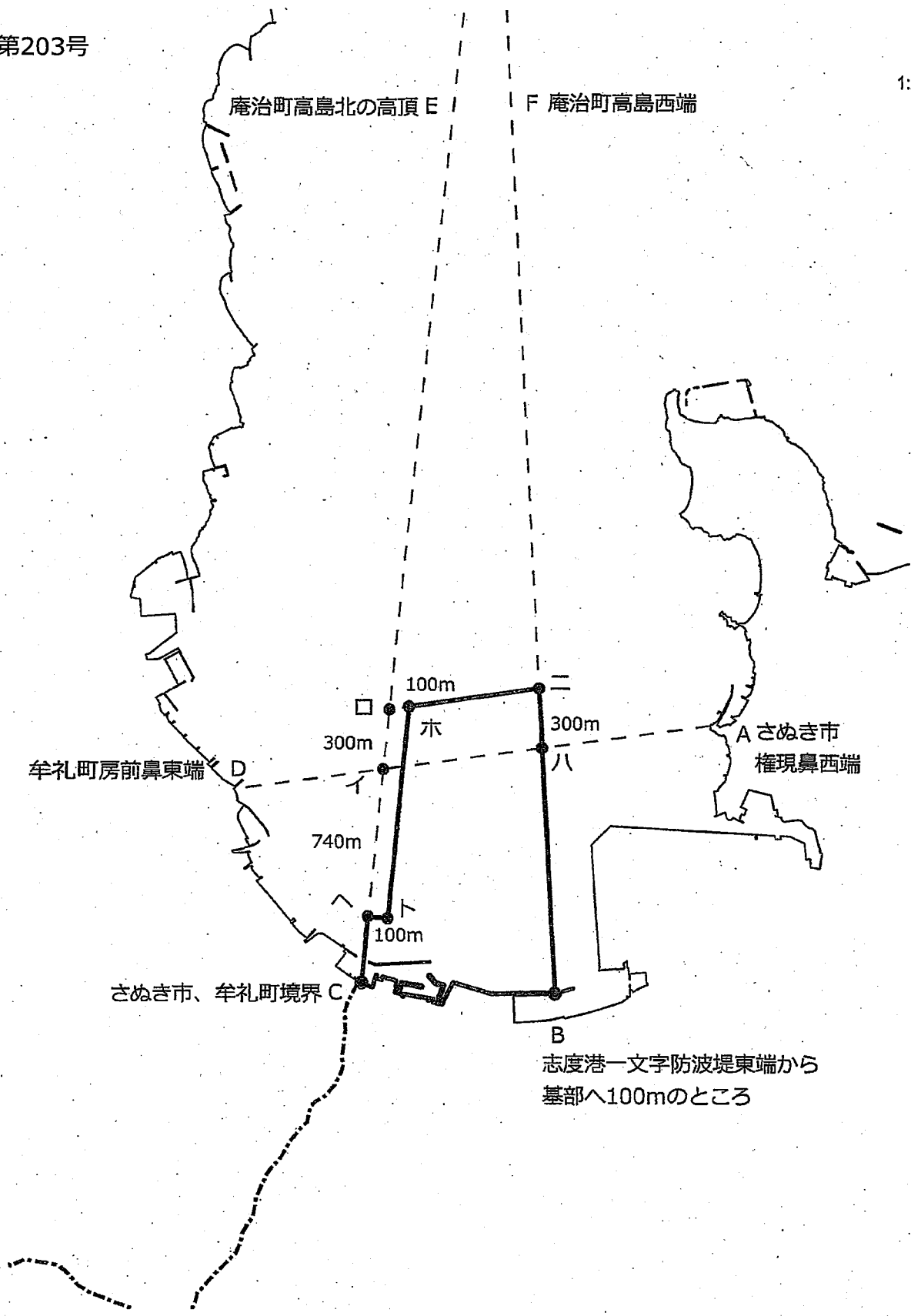


区第202号



区第203号


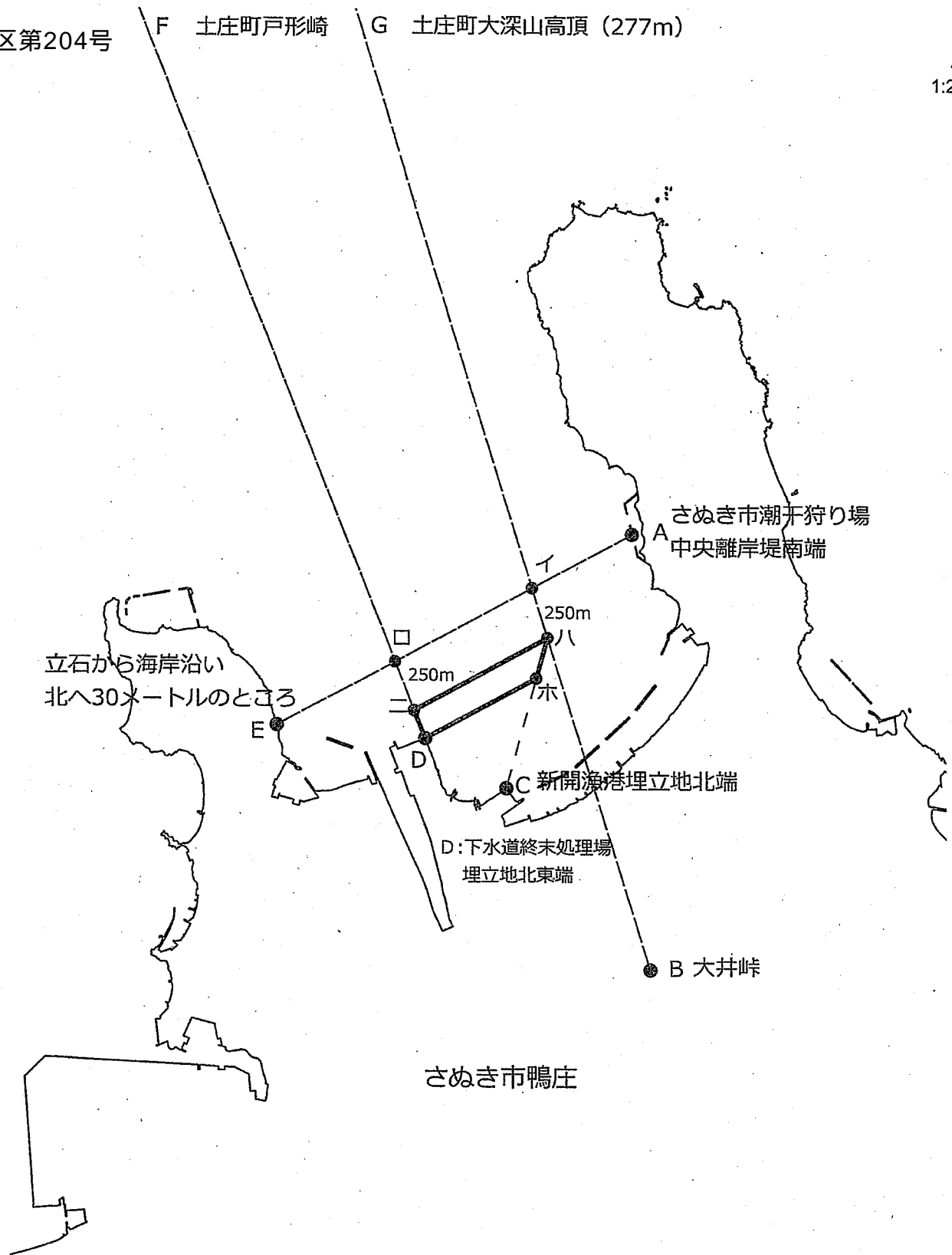
N
1:25,000



区第204号


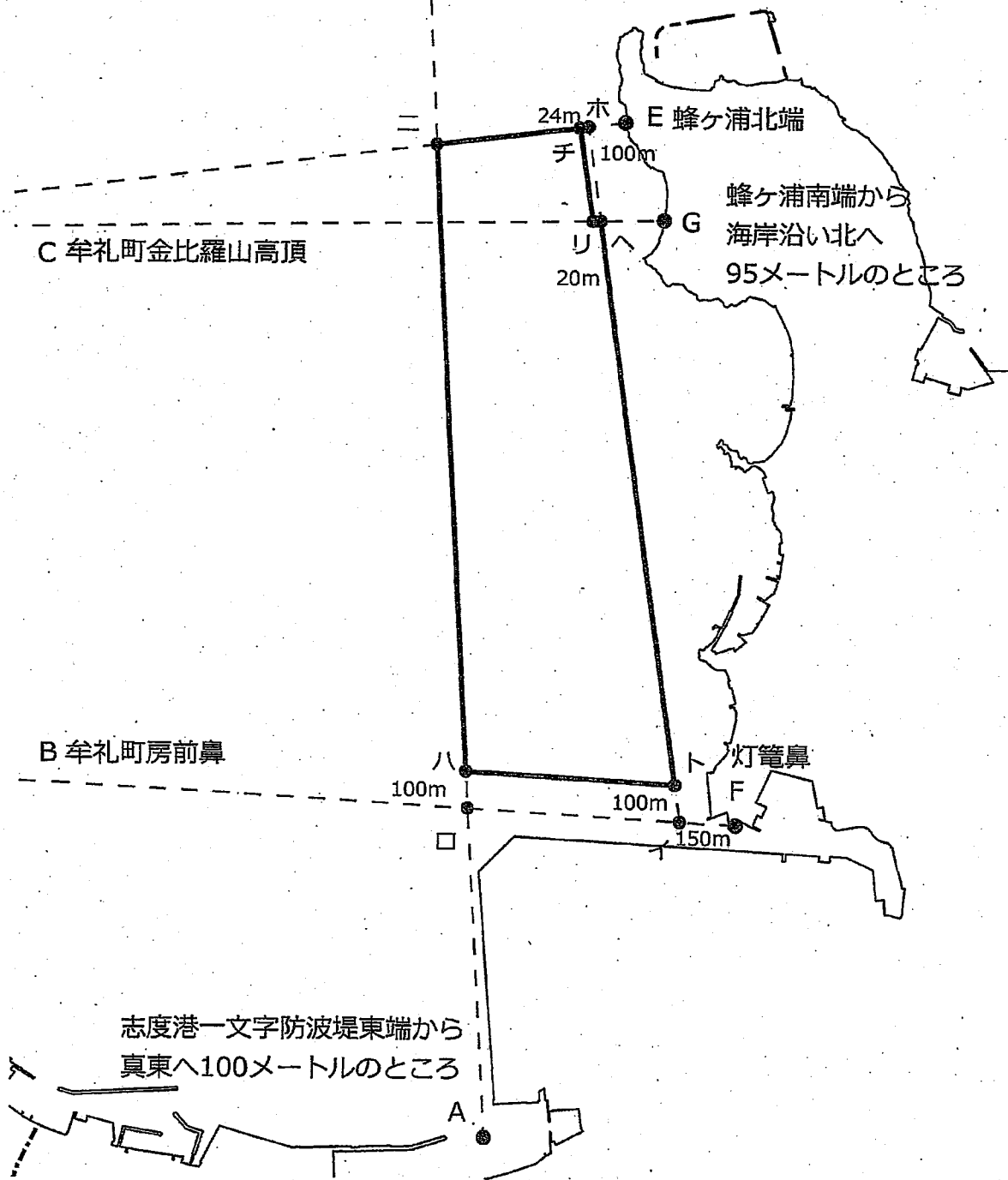

F 土庄町戸形崎


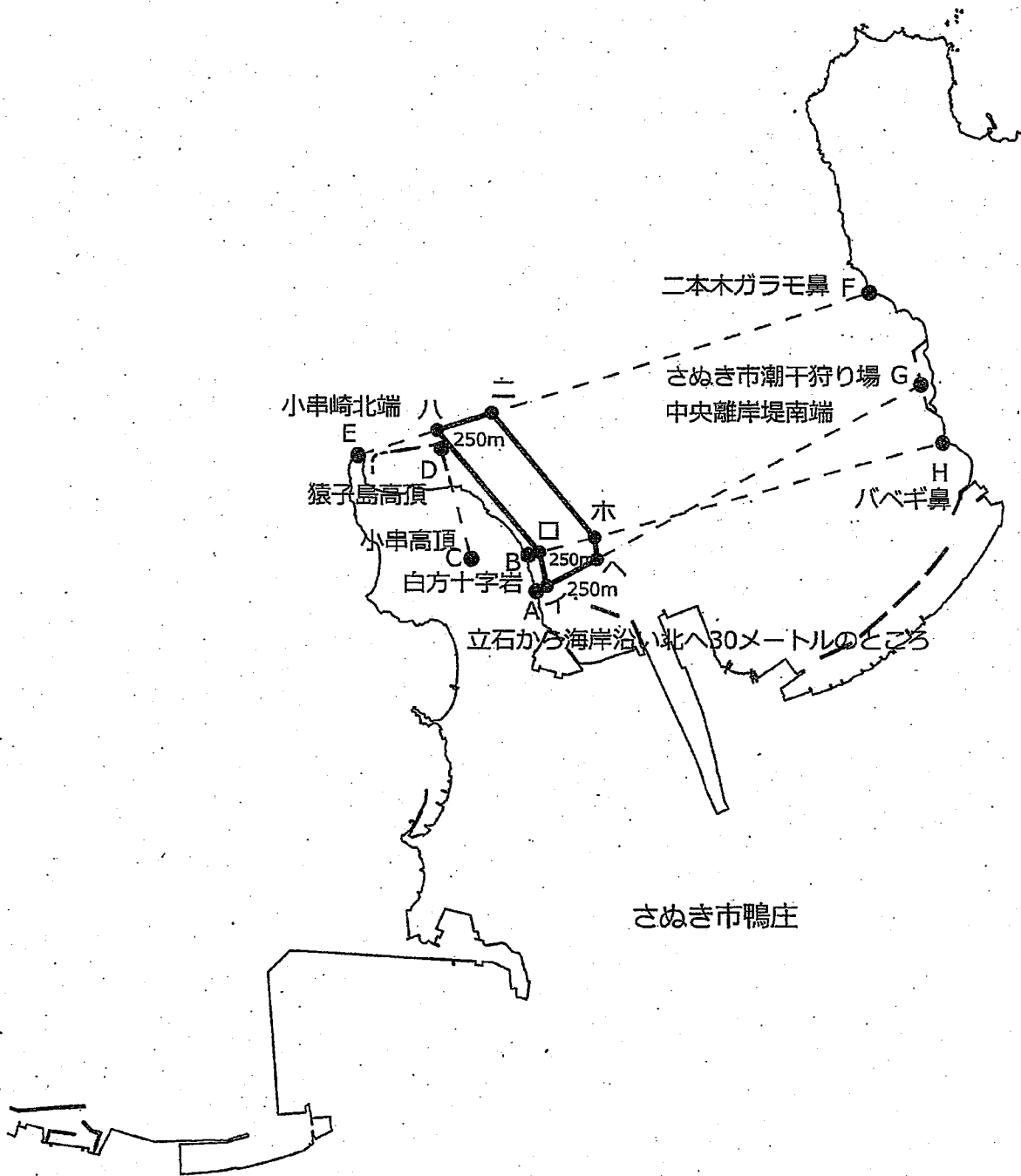
G 土庄町大深山高頂 (277m)



区第206号

D 庵治町高島北の高頂





区第207号

F 庵治町高島北の高頂



庵治町松ヶ鼻東端 E

さぬき市穴子海岸
北西端
G

牟礼港川東地区
埋立地南端
D

H さぬき市権現鼻西端

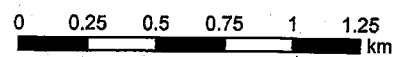
牟礼町房前鼻東端 C

原浜防波堤基部 B

高松市牟礼町

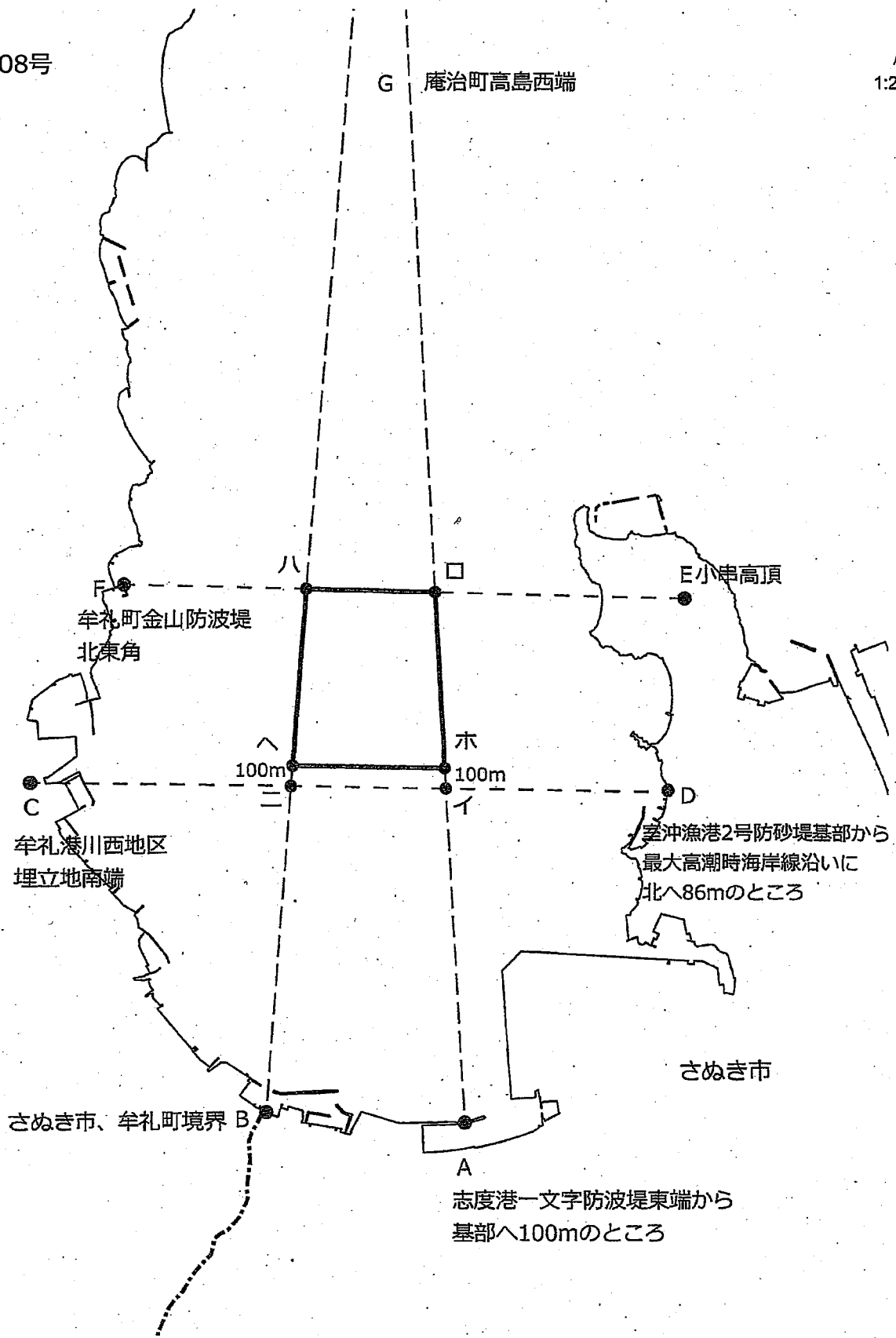
A
さぬき市、牟礼町境界

さぬき市



区第208号

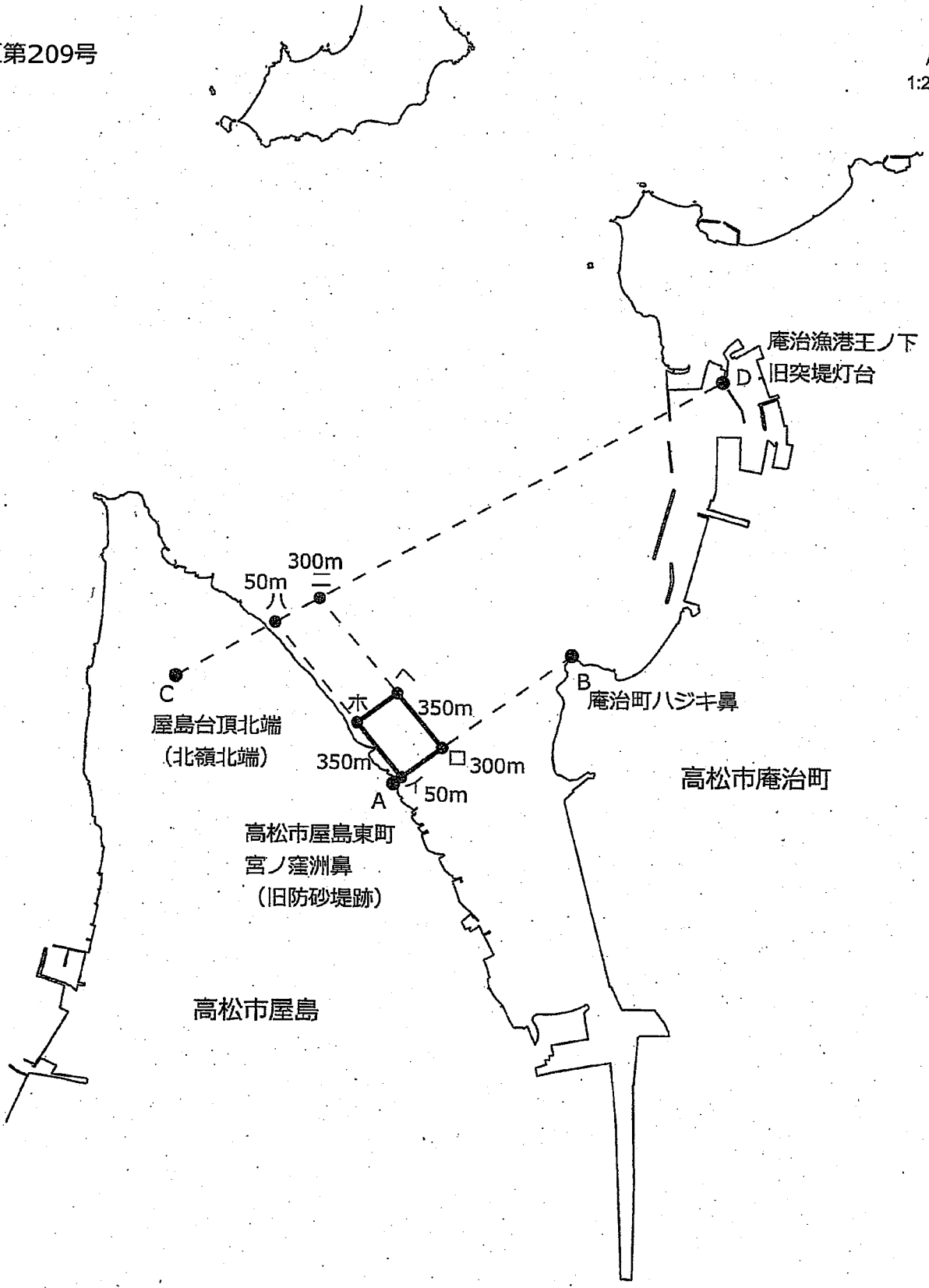
N
1:25,000




0 0.25 0.5 0.75 1 1.25 km

区第209号

N
1:25,000

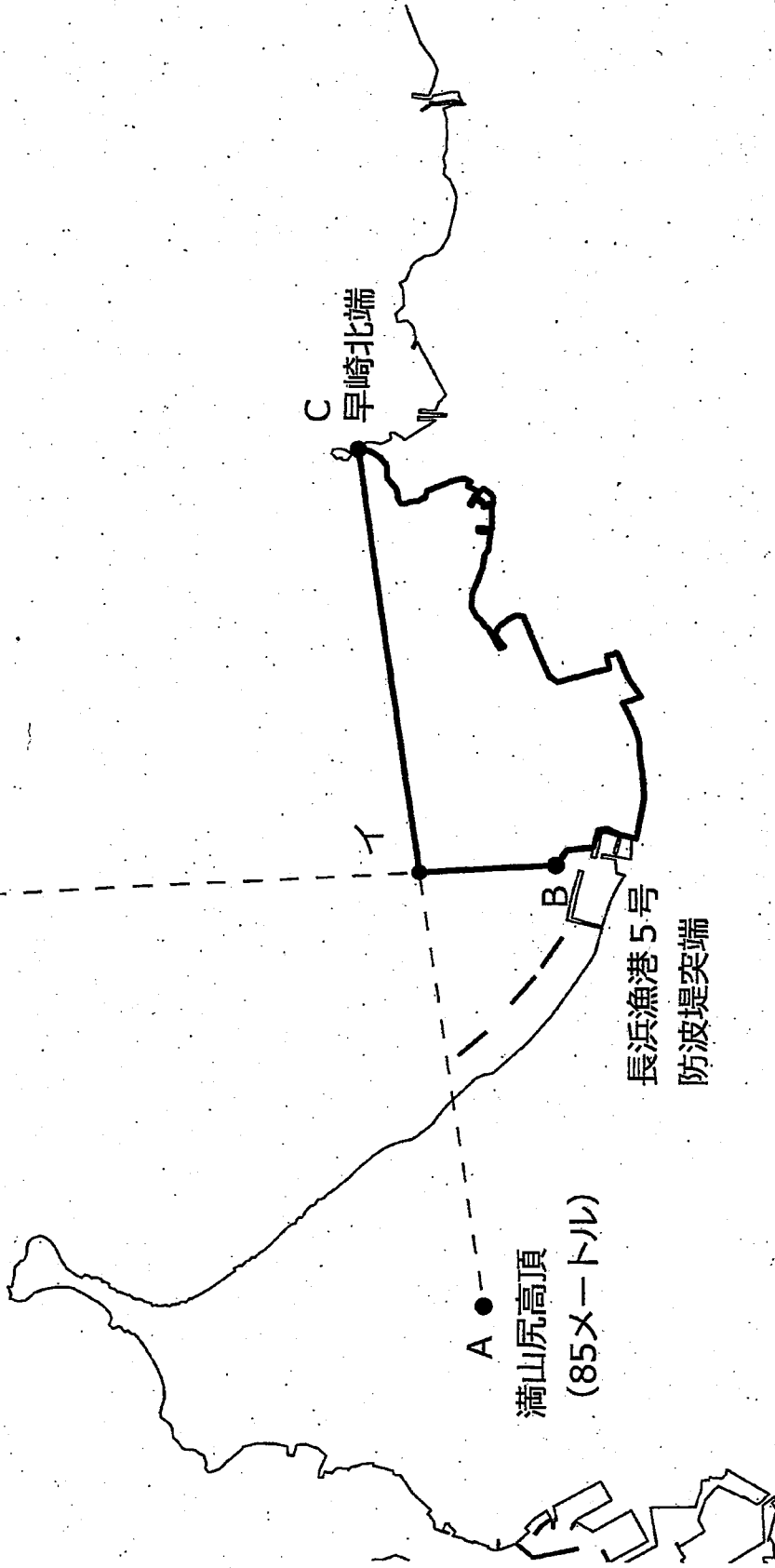


0 0.25 0.5 0.75 1 1.25 km.



区第210号


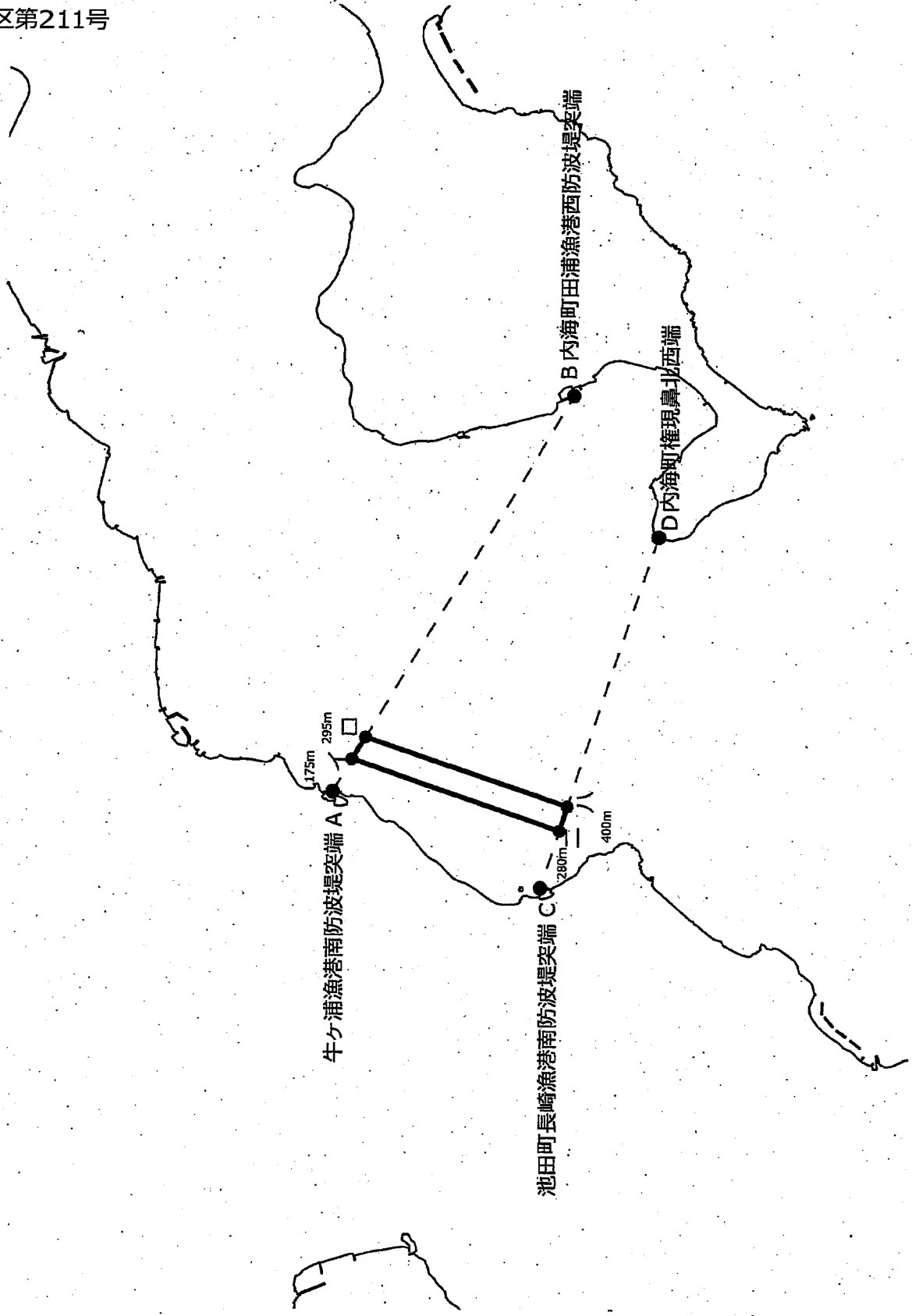
D 岡山県瀬戸内市
牛窓町前島立石南端





1:25,000

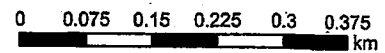
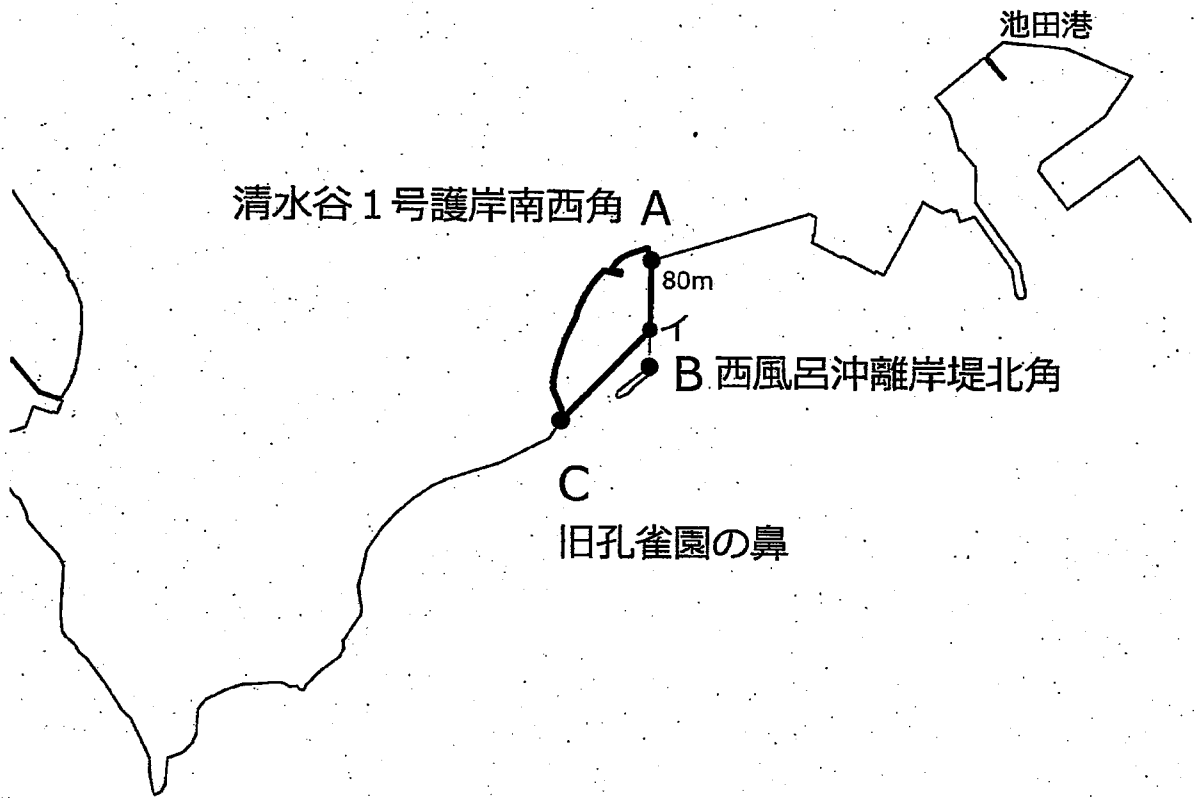
区第211号



区第212号




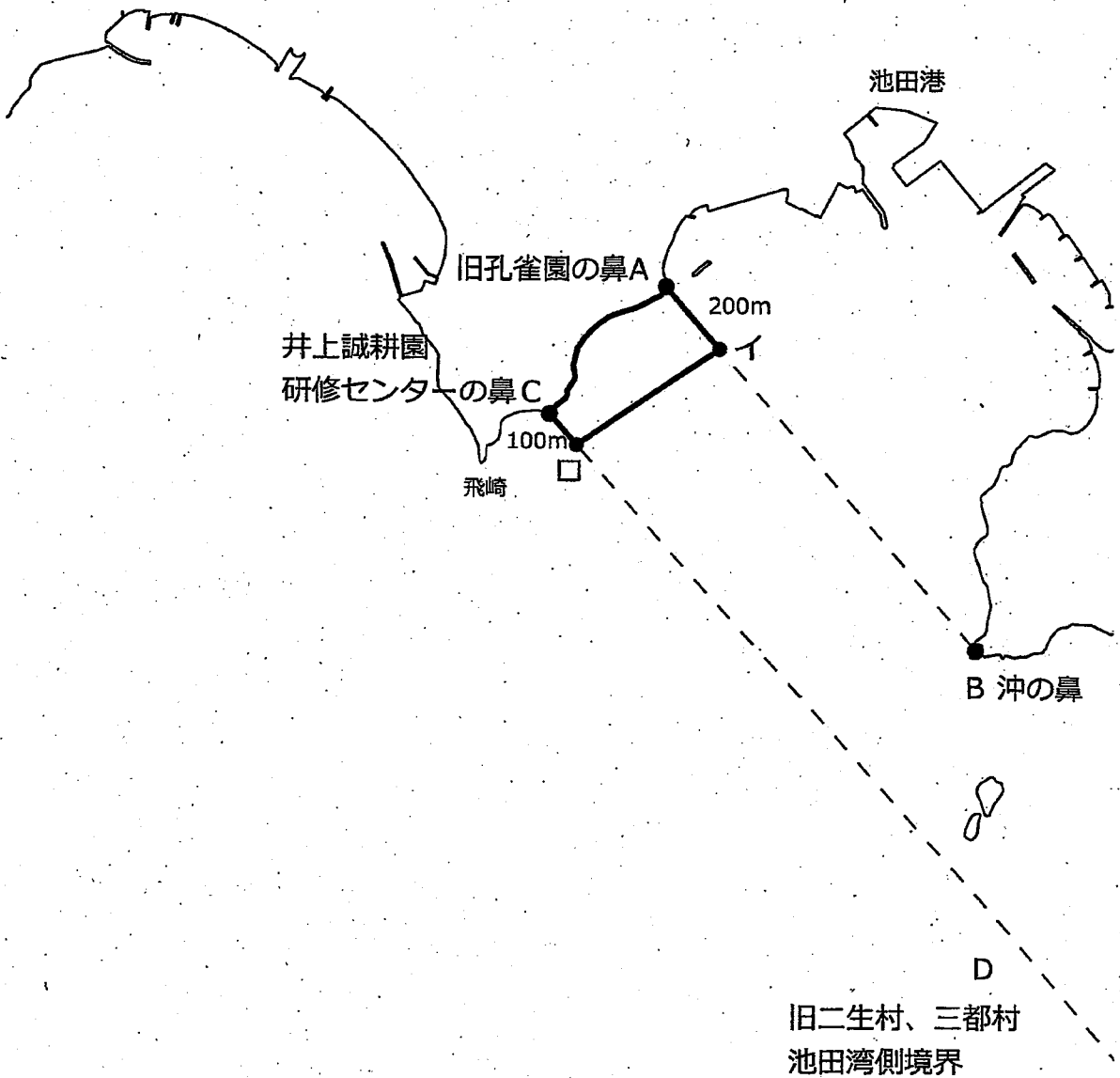
小豆島町



区第213号

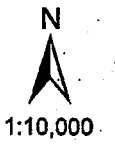


小豆島町


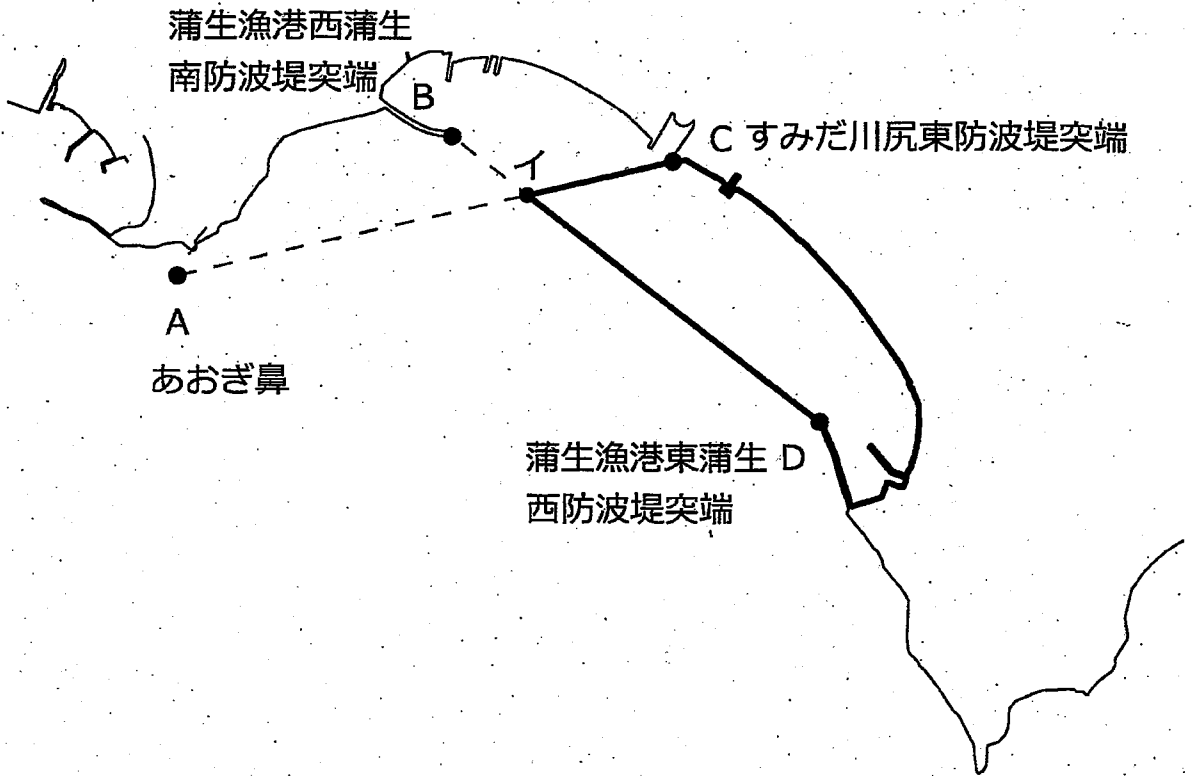


区第214号

土庄町

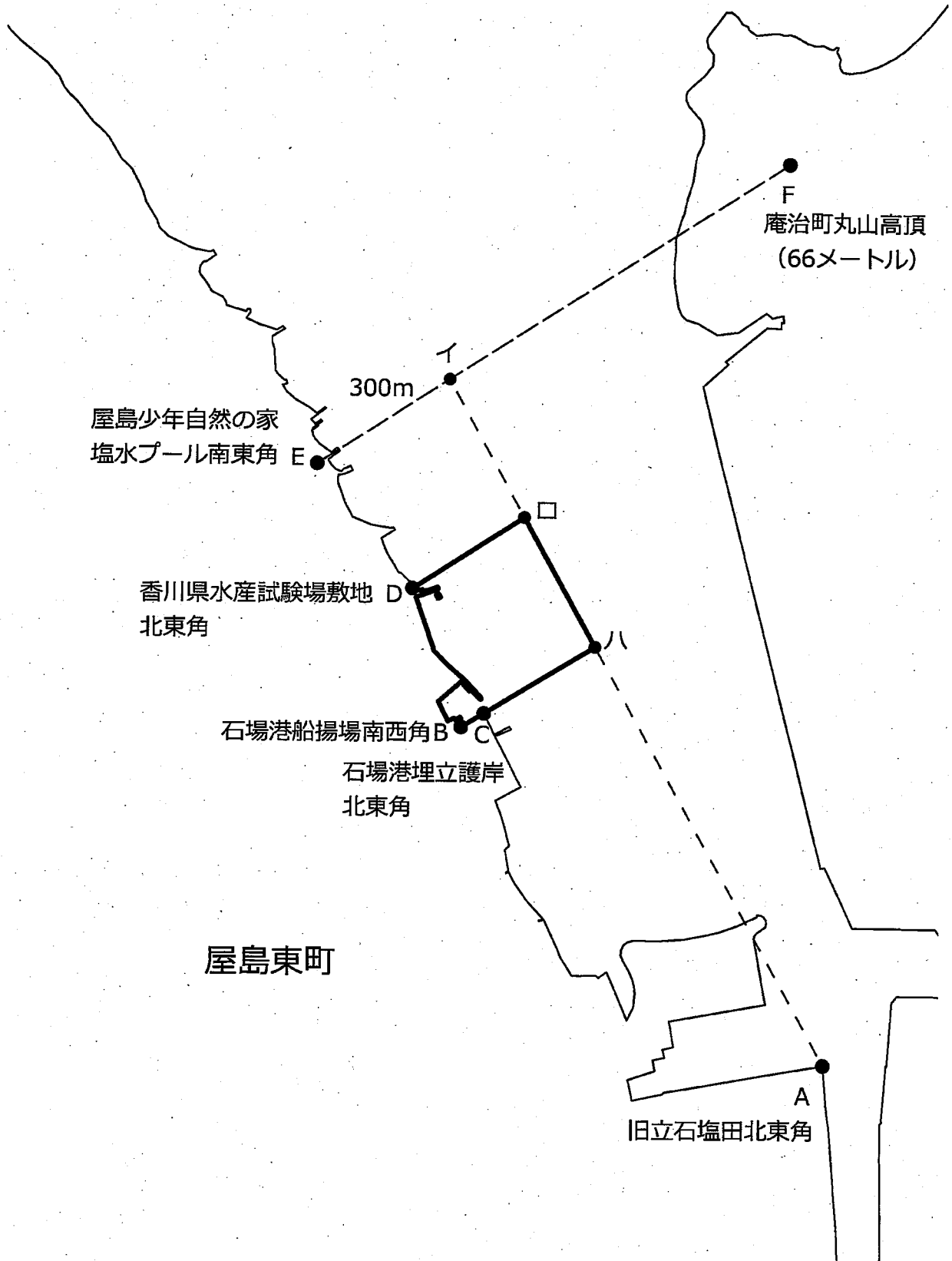


小豆島町



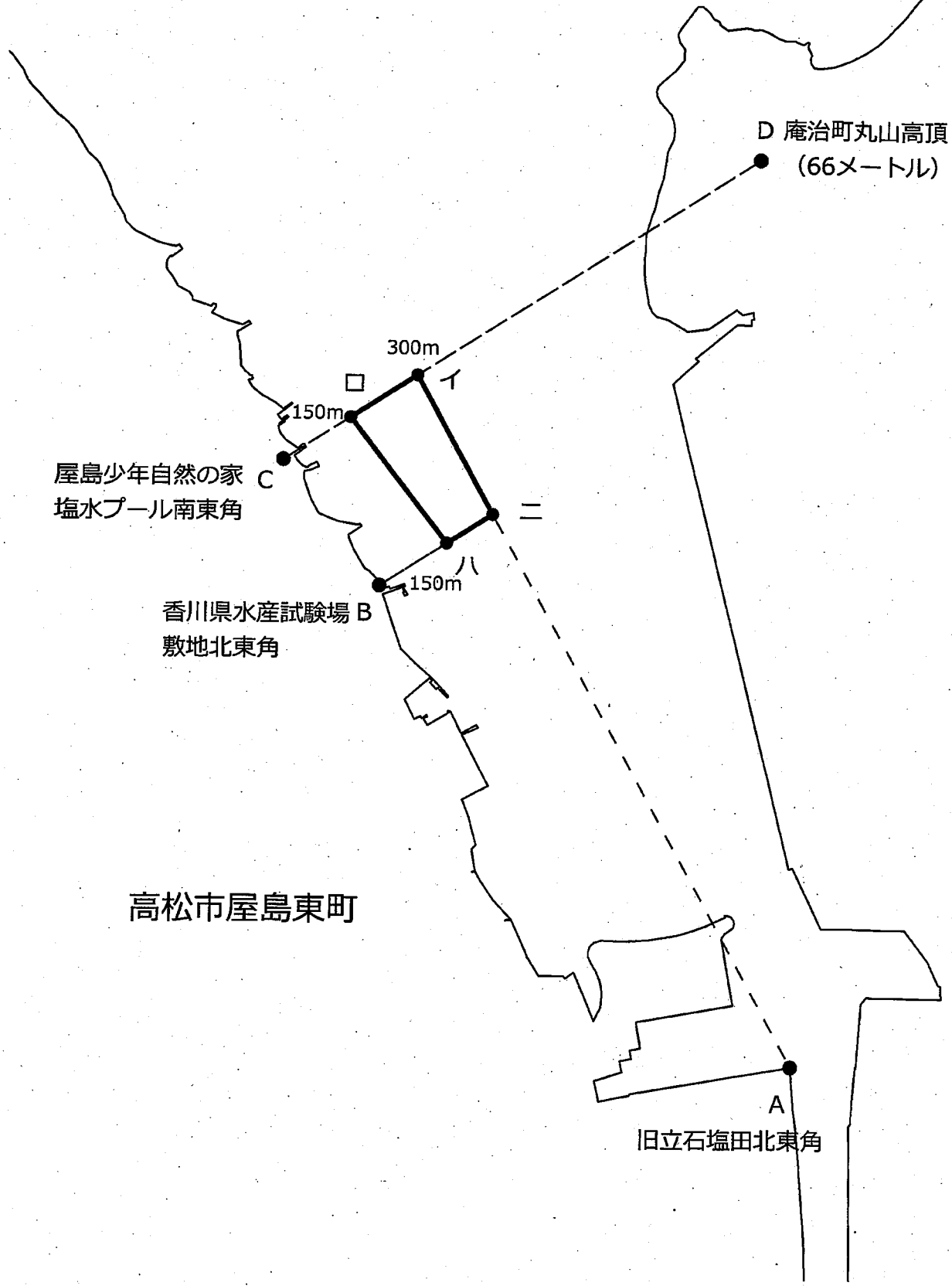
区第215号

N
1:10,000



0 0.1 0.2 0.3 0.4 0.5 km

区第216号




D 庵治町丸山高頂
(66メートル)

C
屋島少年自然の家
塩水プール南東角

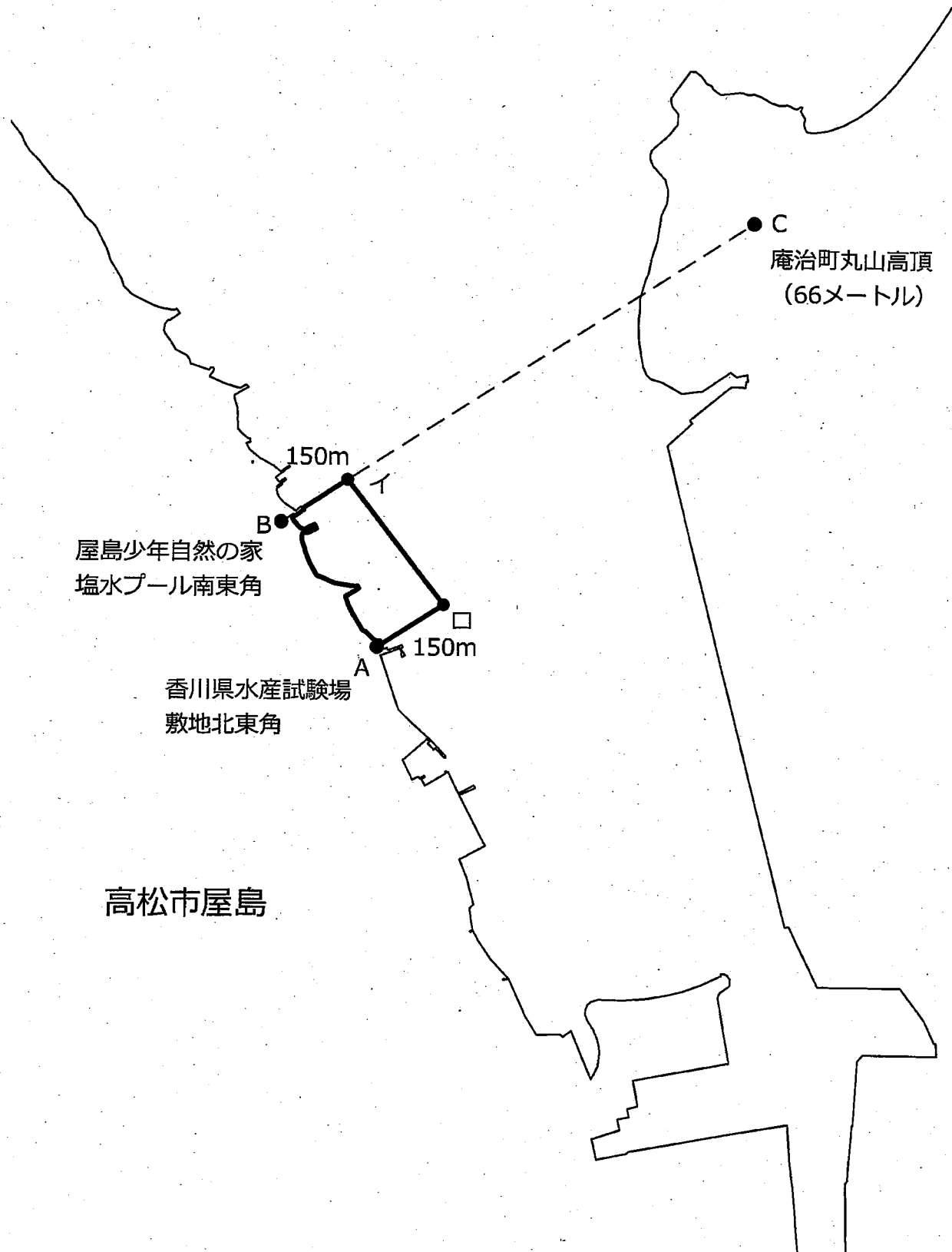
B
香川県水産試験場
敷地北東角

高松市屋島東町

A
旧立石塩田北東角



区第217号




屋島少年自然の家
塩水プール南東角

香川県水産試験場
敷地北東角

高松市屋島

C
庵治町丸山高頂
(66メートル)



区第218号



庵治町大島南東端 B

D 庵治町兜島西端

G 女木島北端

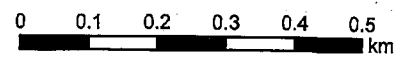
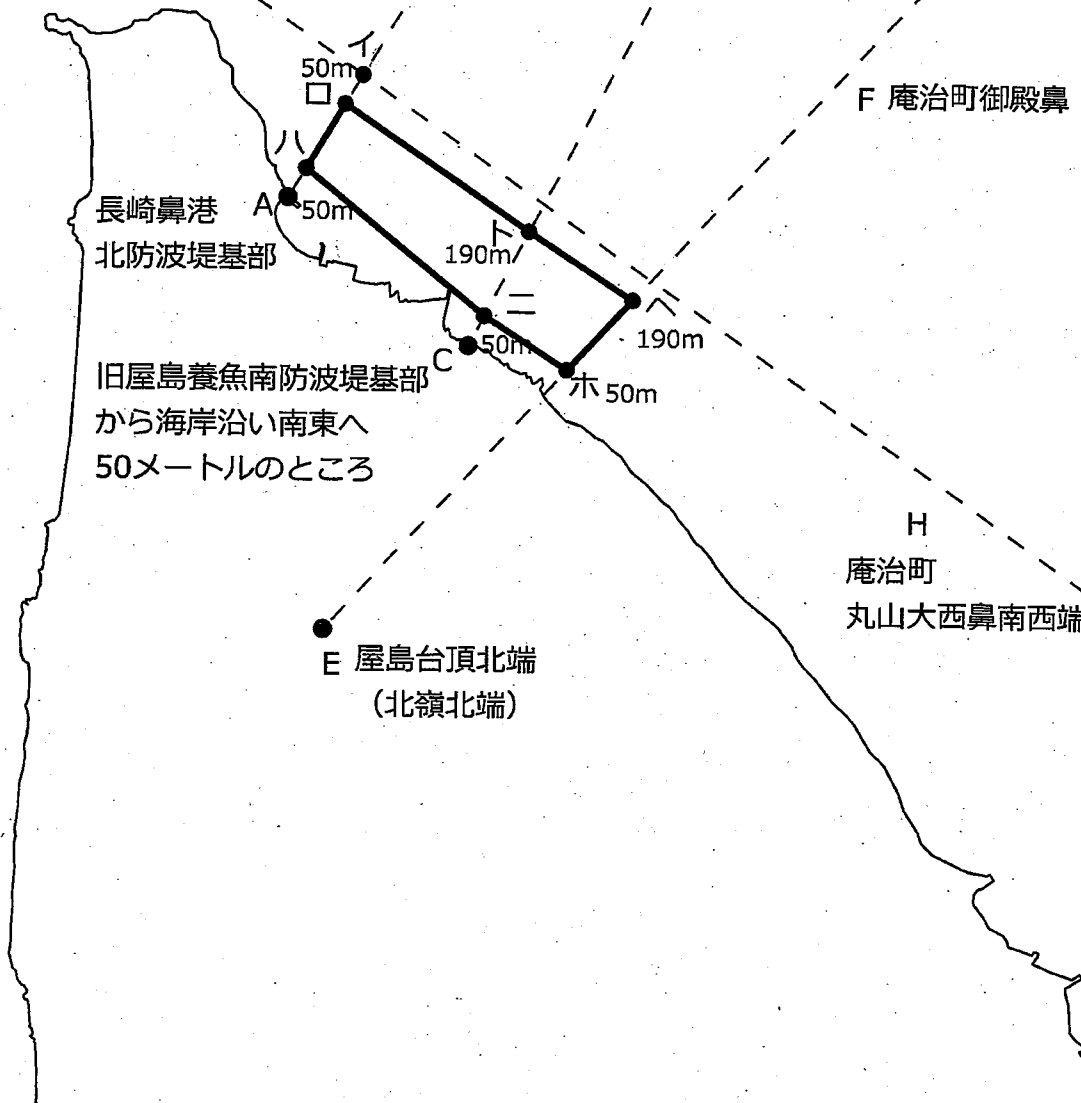
F 庵治町御殿鼻

長崎鼻港 A
北防波堤基部


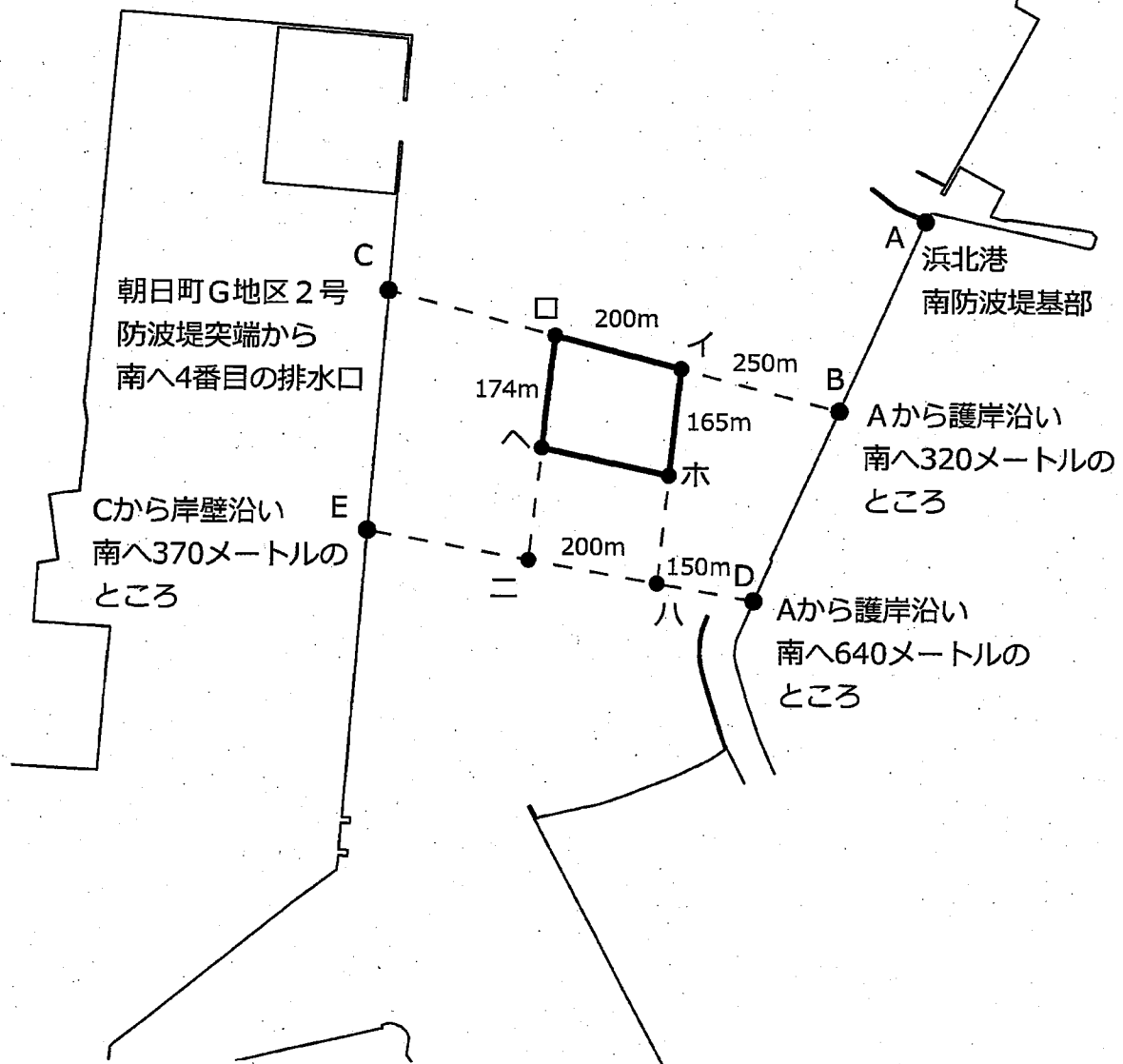
旧屋島養魚南防波堤基部
から海岸沿い南東へ
50メートルのところ

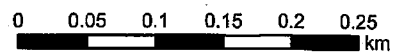
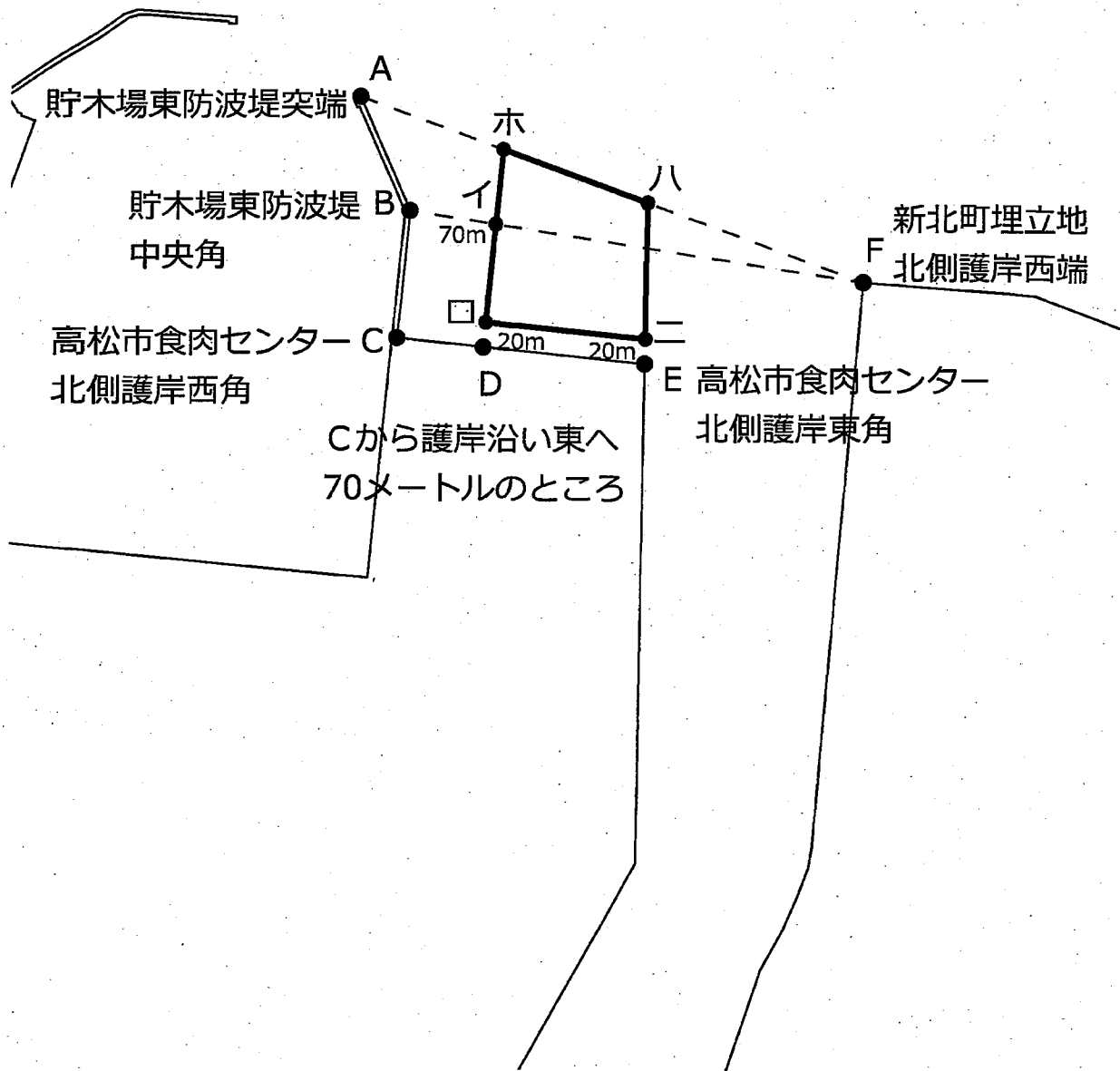
E 屋島台頂北端
(北嶺北端)

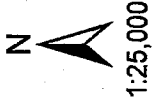
H 庵治町
丸山大西鼻南西端



区第219号







区第221号

G土庄町豊島中山高頂

直島町柏島高頂 F

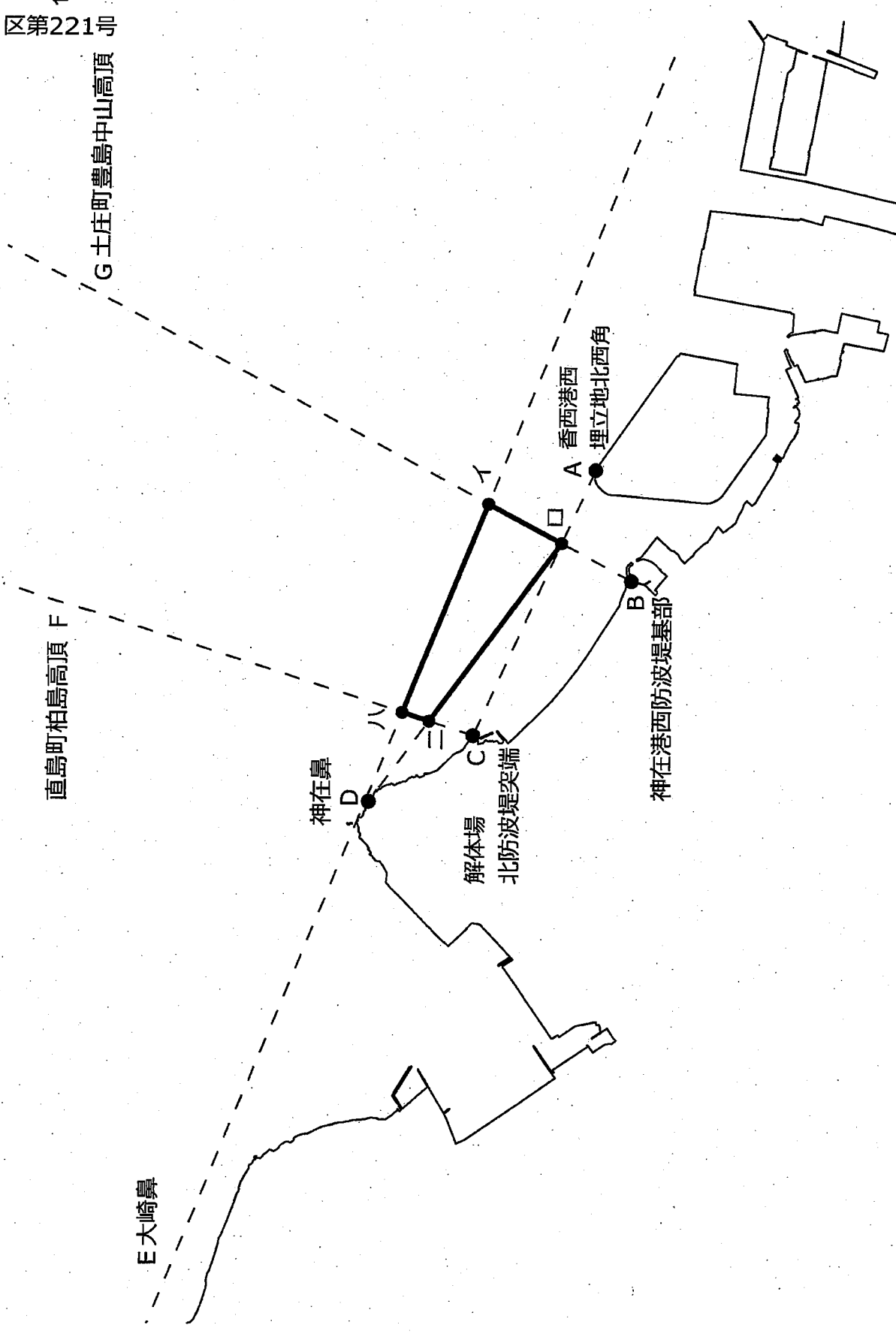

E大崎鼻

神在鼻

解体場
北防波堤突端

A 香西港西
埋立地北西角

B 神在港西防波堤基部



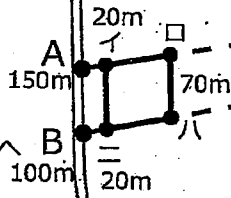
区第222号




櫃石島

岡山県釜島高頂

櫃石漁港
東防波堤
突端から基部へ

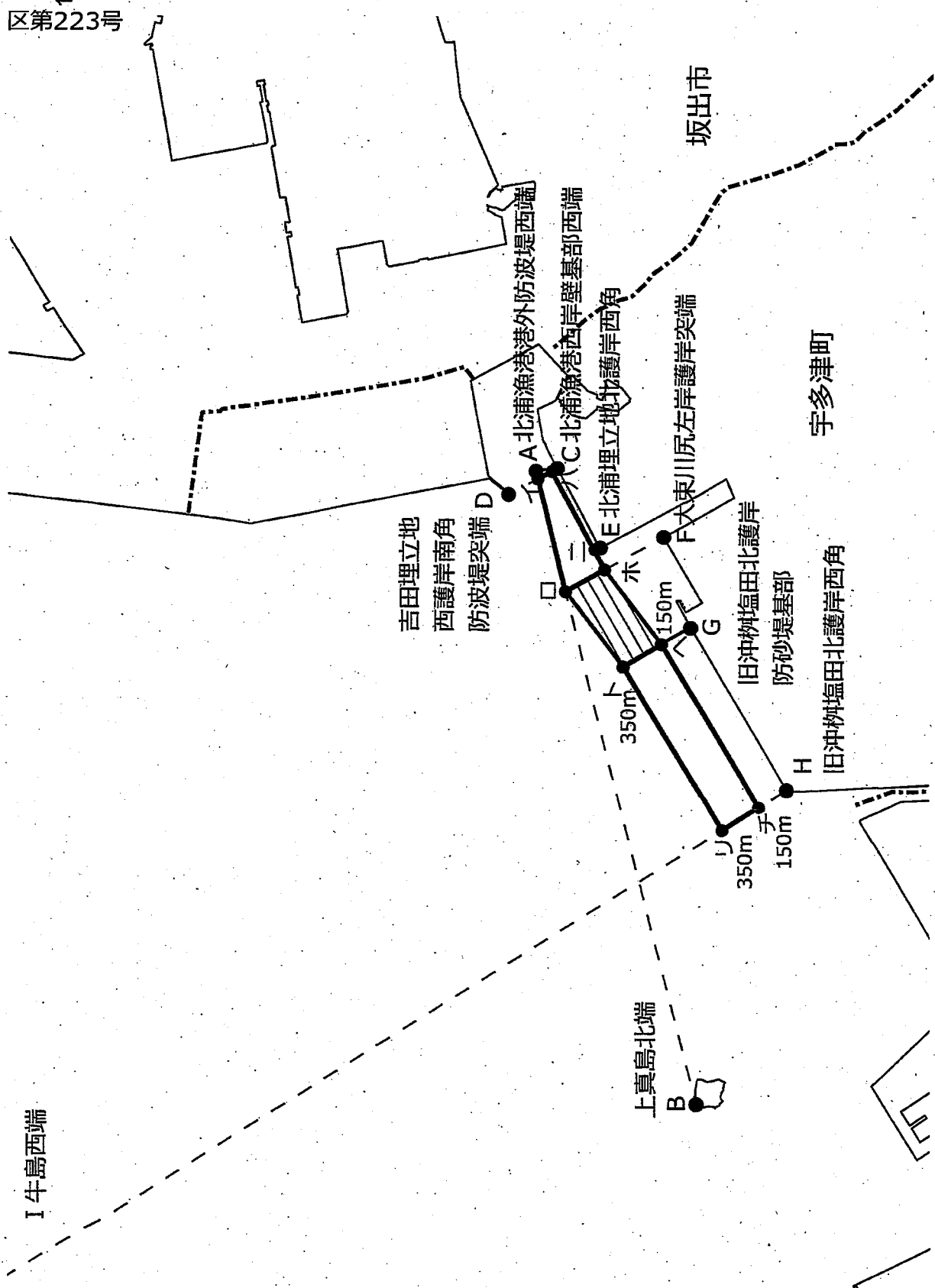


歩渡島





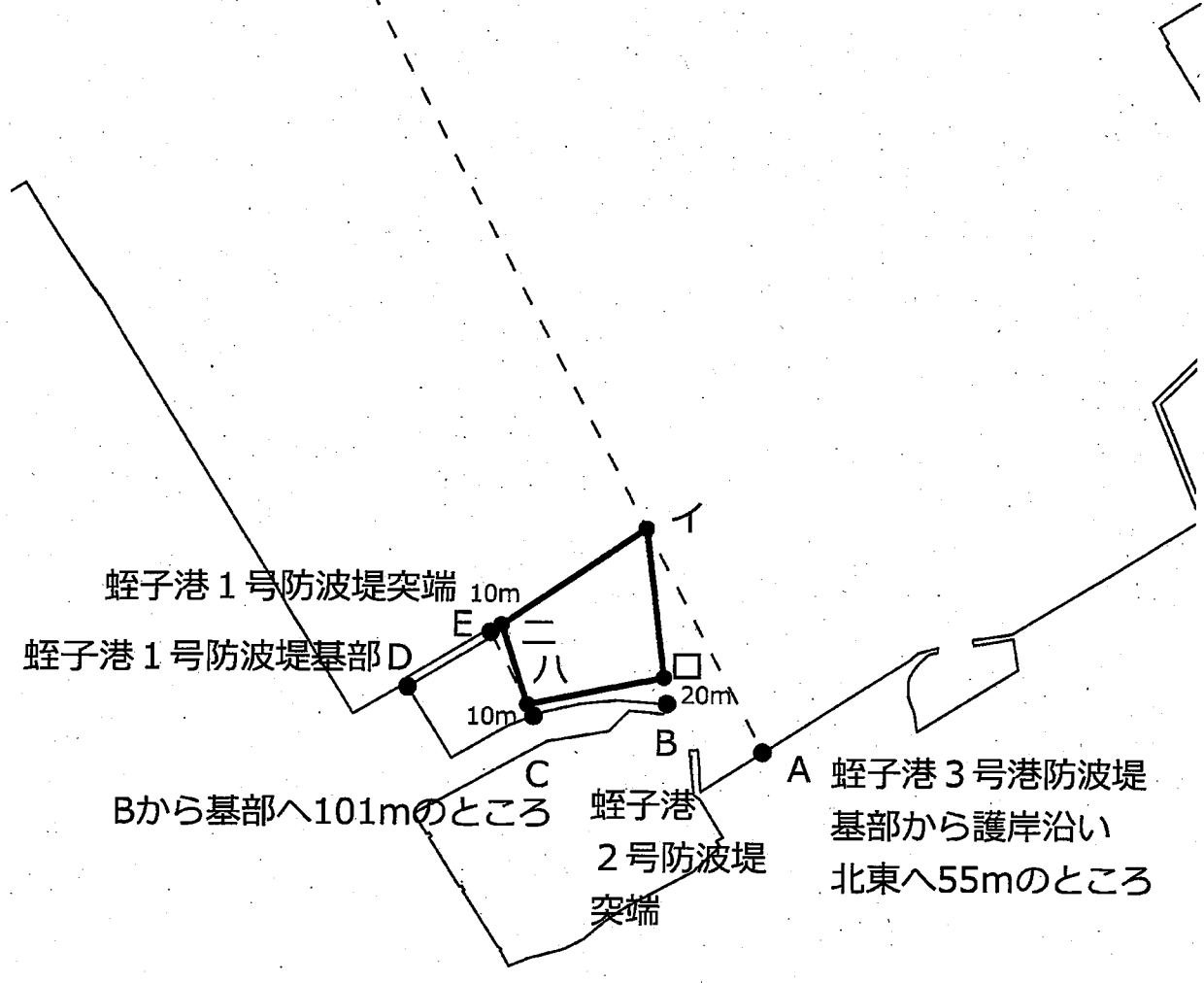
区第223号



区第224号



F 丸亀市広島町波節岩灯標



蛭子港1号防波堤突端 10m

蛭子港1号防波堤基部 D

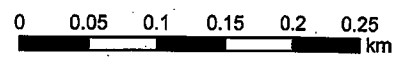
10m

20m

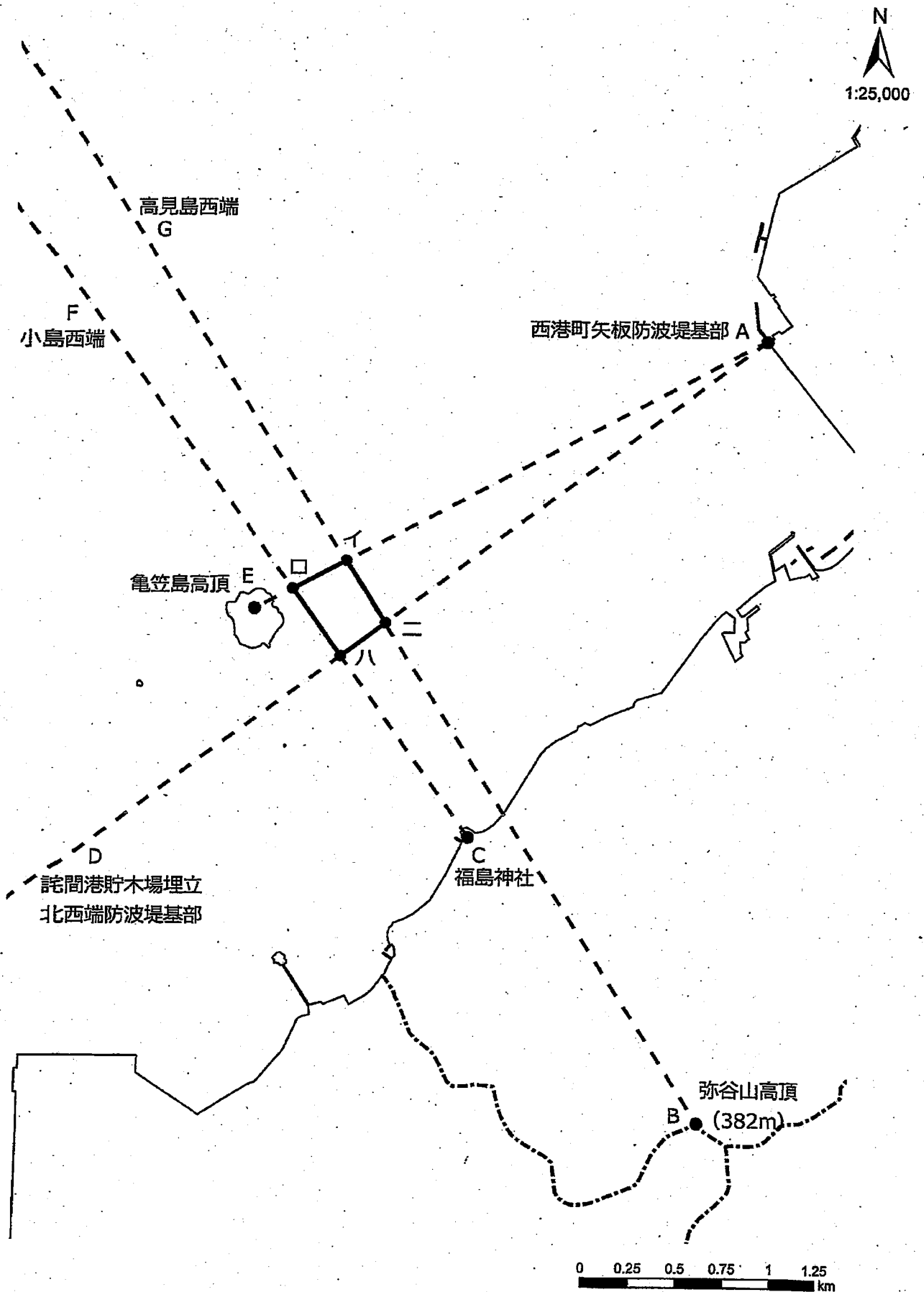
Bから基部へ101mのところ

蛭子港
2号防波堤
突端

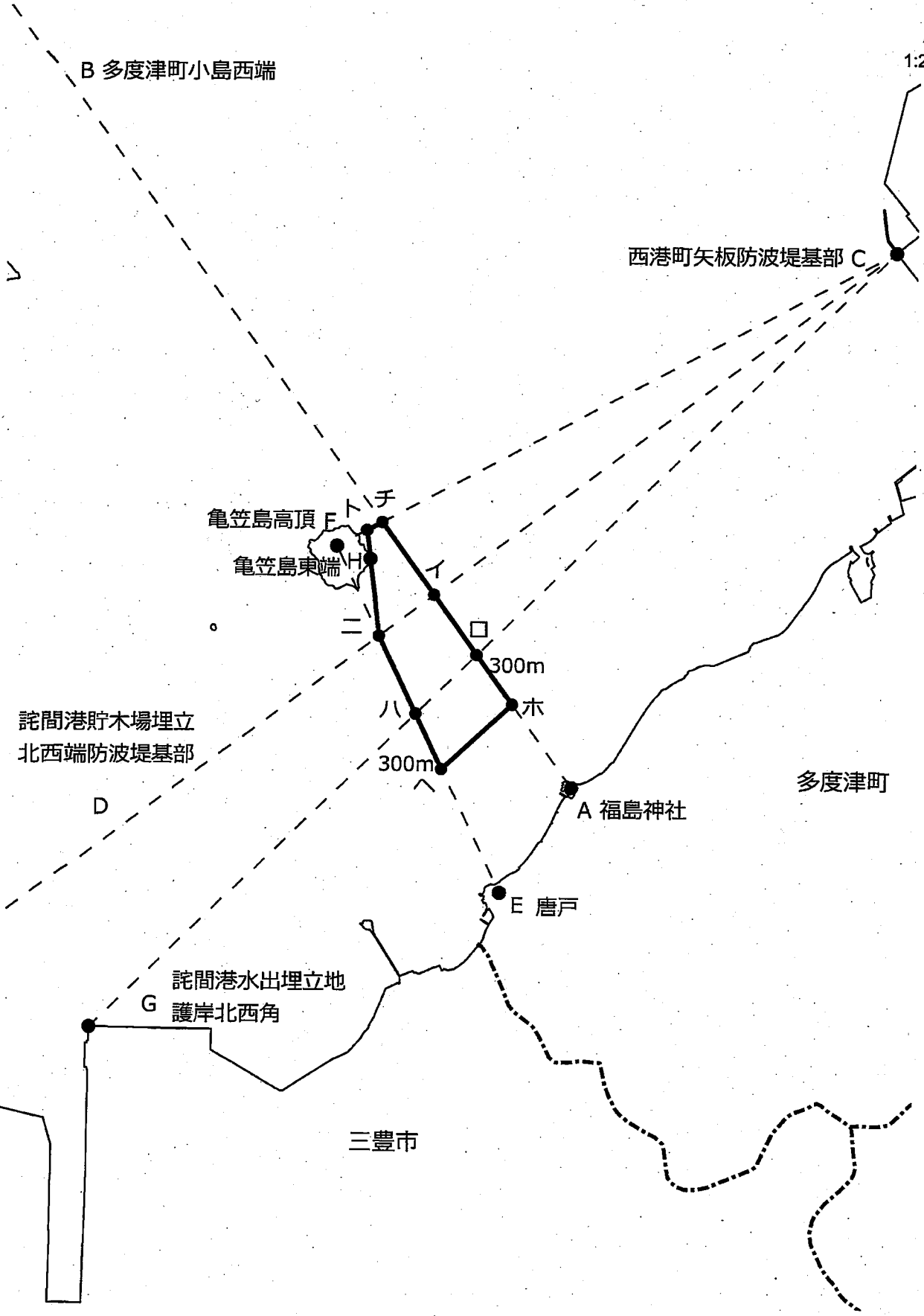
A 蛭子港3号港防波堤
基部から護岸沿い
北東へ55mのところ



区第225号



区第226号



B 多度津町小島西端

西港町矢板防波堤基部 C

亀笠島高頂 E

亀笠島東端 H

詫間港貯木場埋立
北西端防波堤基部
D

300m

300m

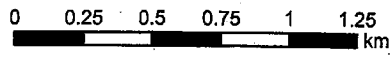
多度津町


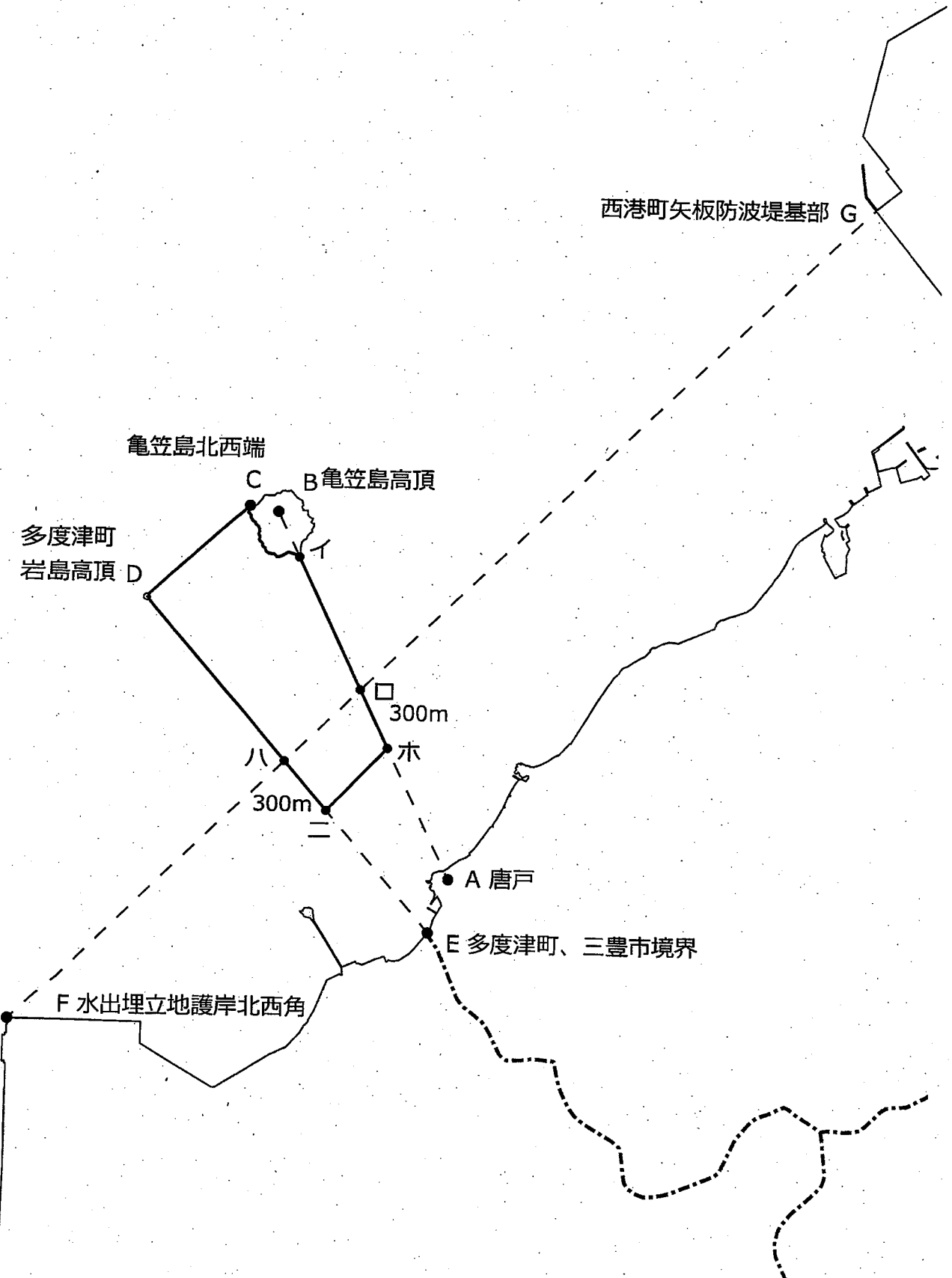
A 福島神社

E 唐戸

詫間港水出埋立地
護岸北西角
G

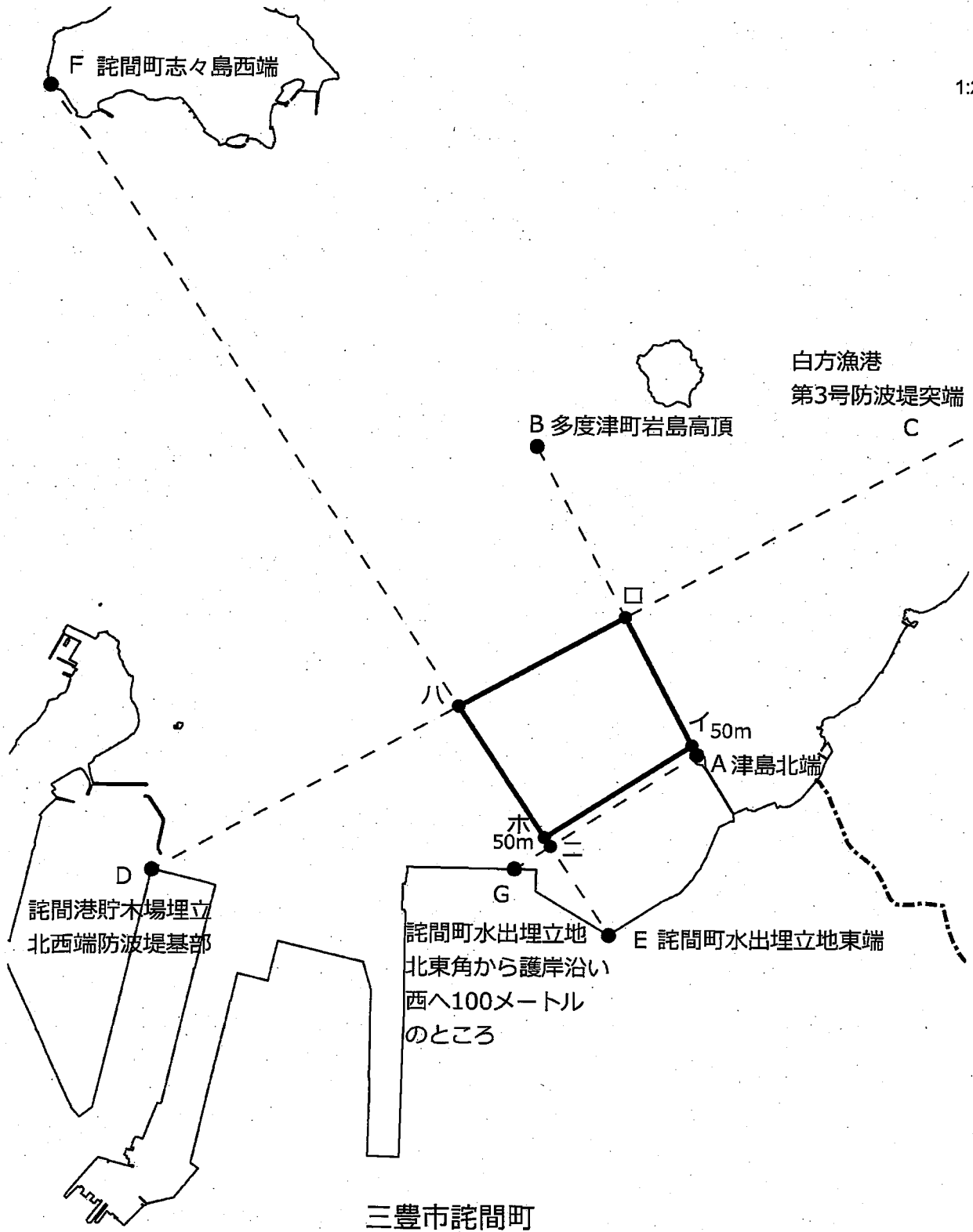
三豊市





区第228号

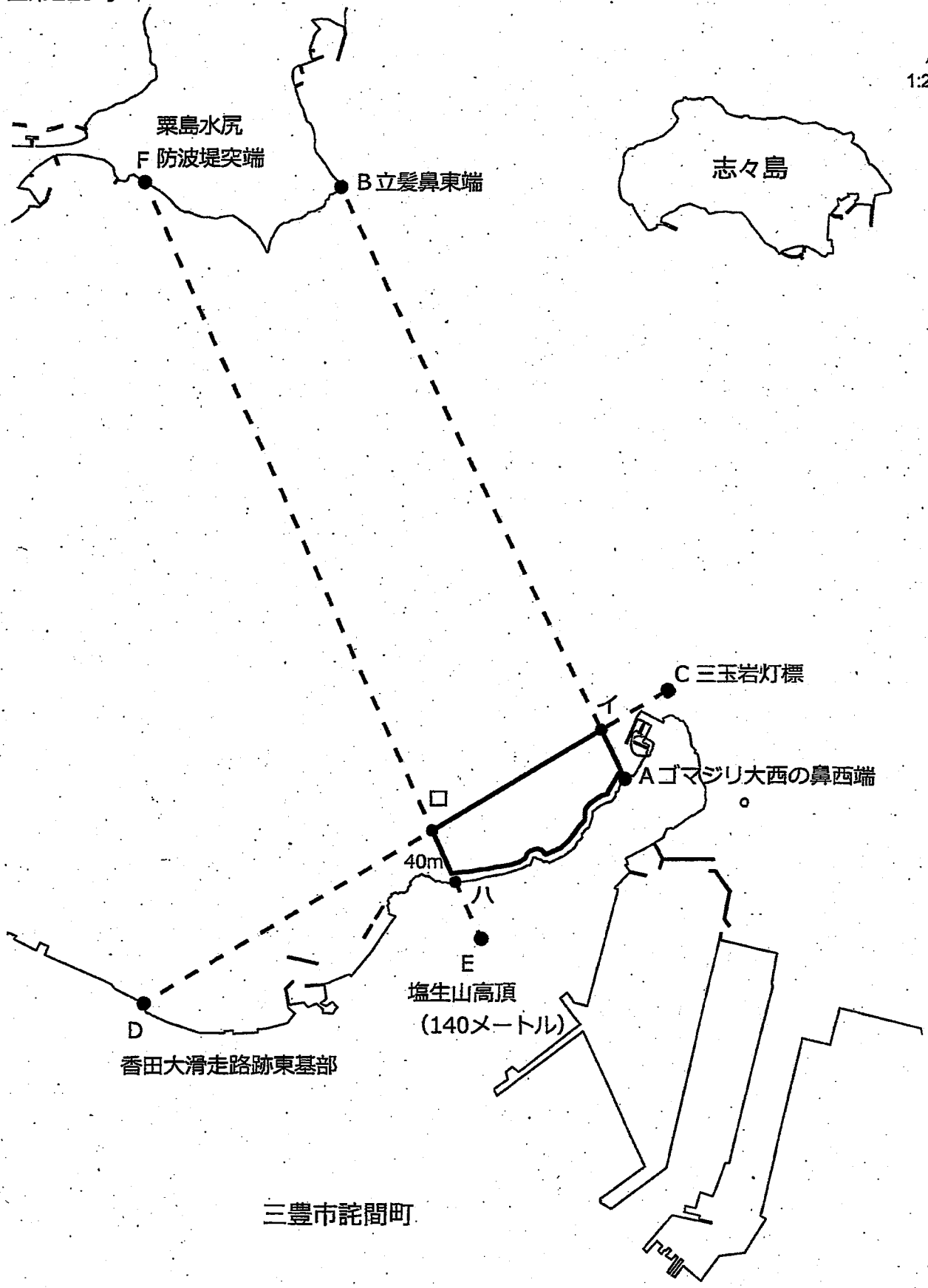
N
1:25,000




0 0.25 0.5 0.75 1 1.25 km

区第229号

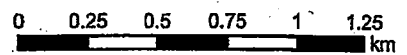
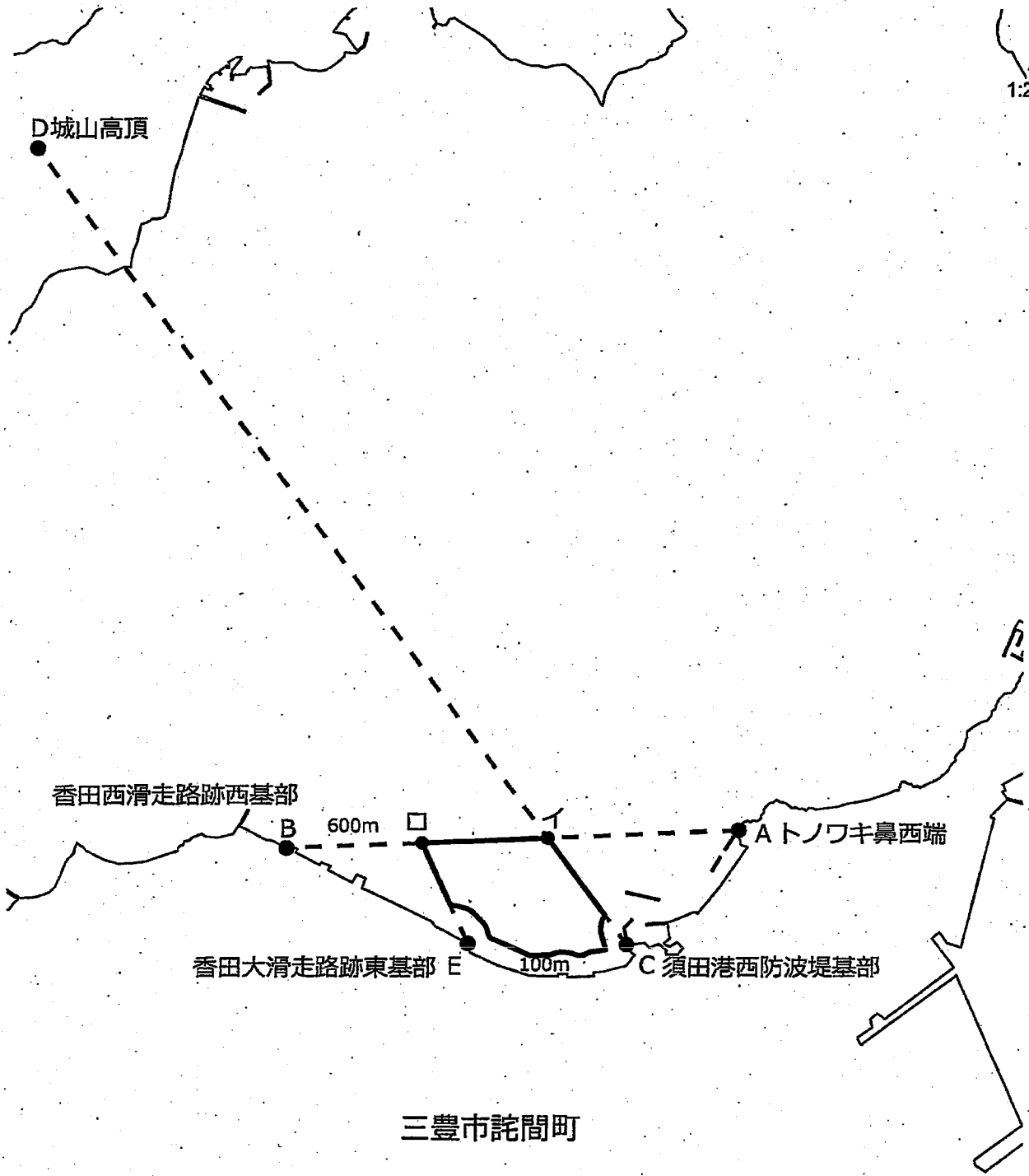
N
1:25,000

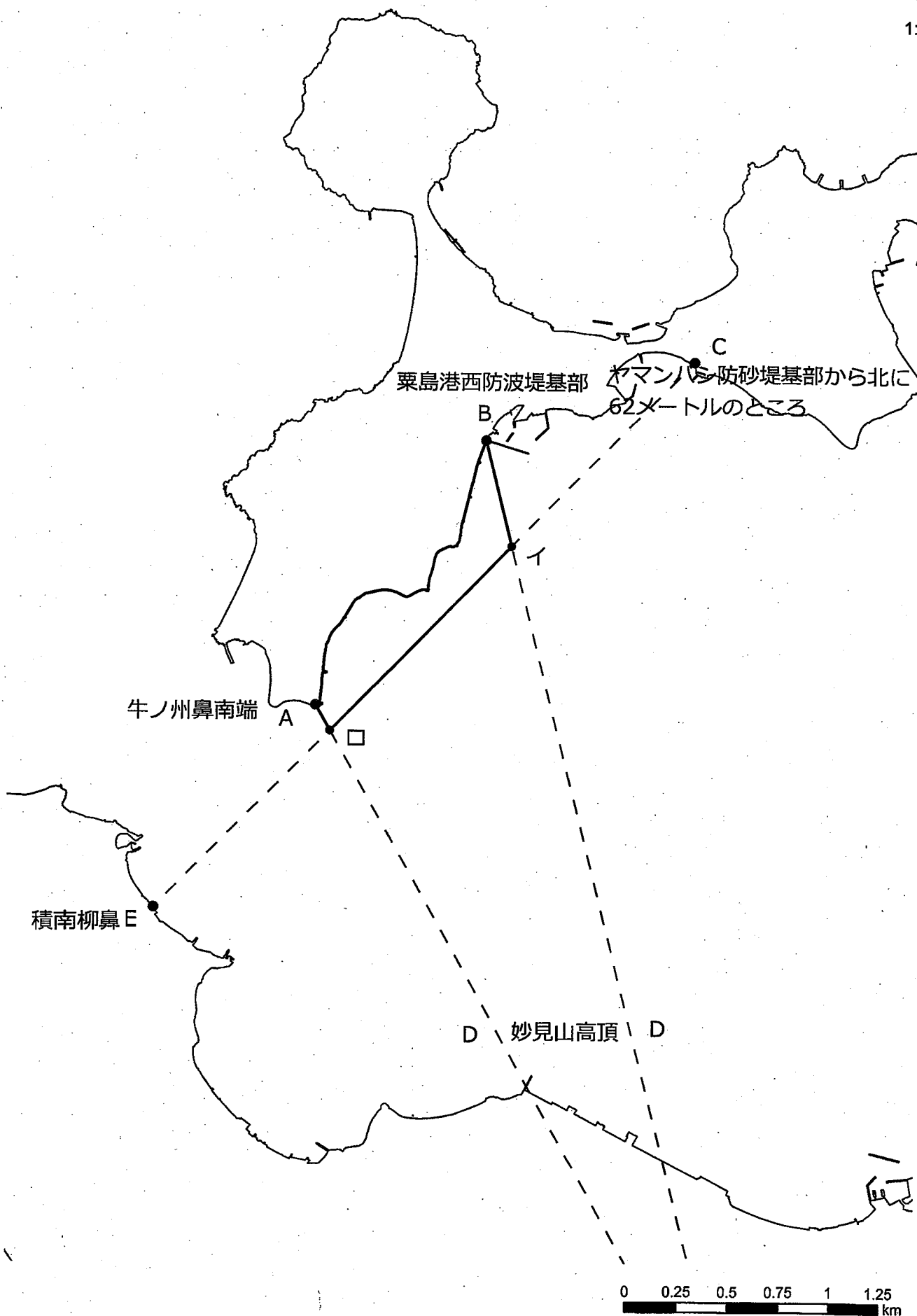


三豊市詫間町



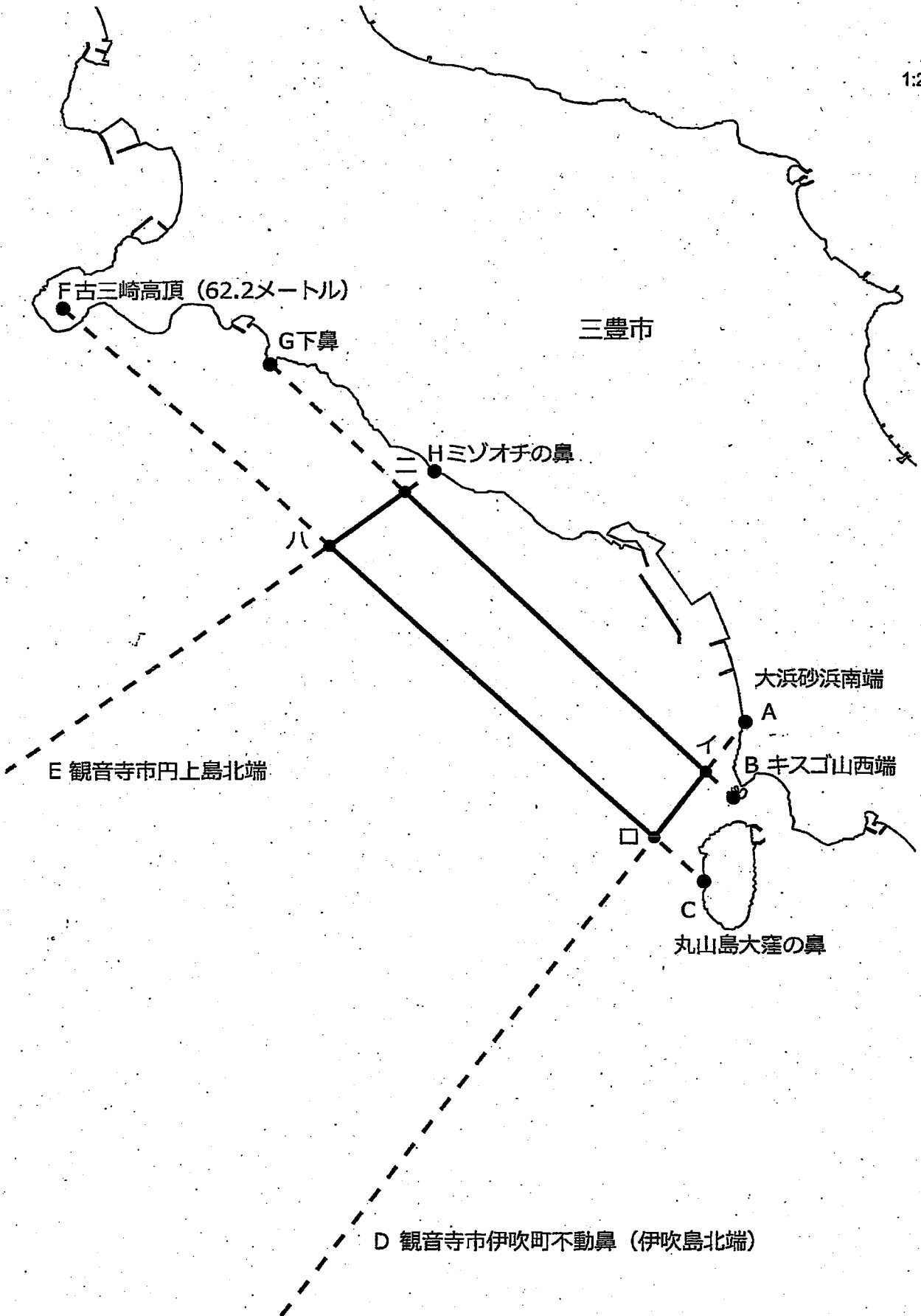
区第230号





区第232号

N
1:25,000



区第233号

N
1:25,000

三豊市

西三ツ岩

A 小干鼻北端

B C 名部戸中水門

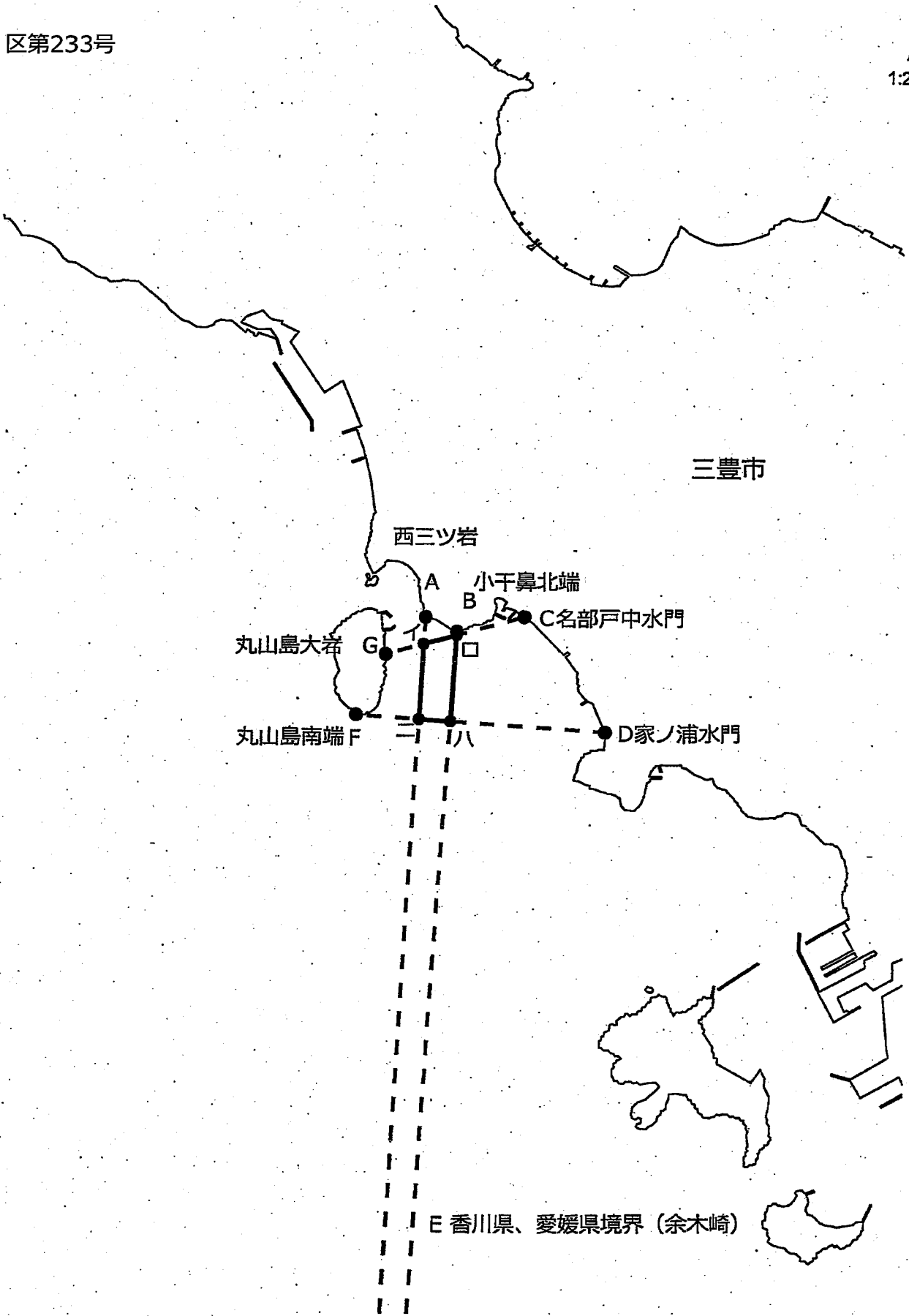
G 丸山島大岩

F 丸山島南端

D 家ノ浦水門

E 香川県、愛媛県境界 (余木崎)

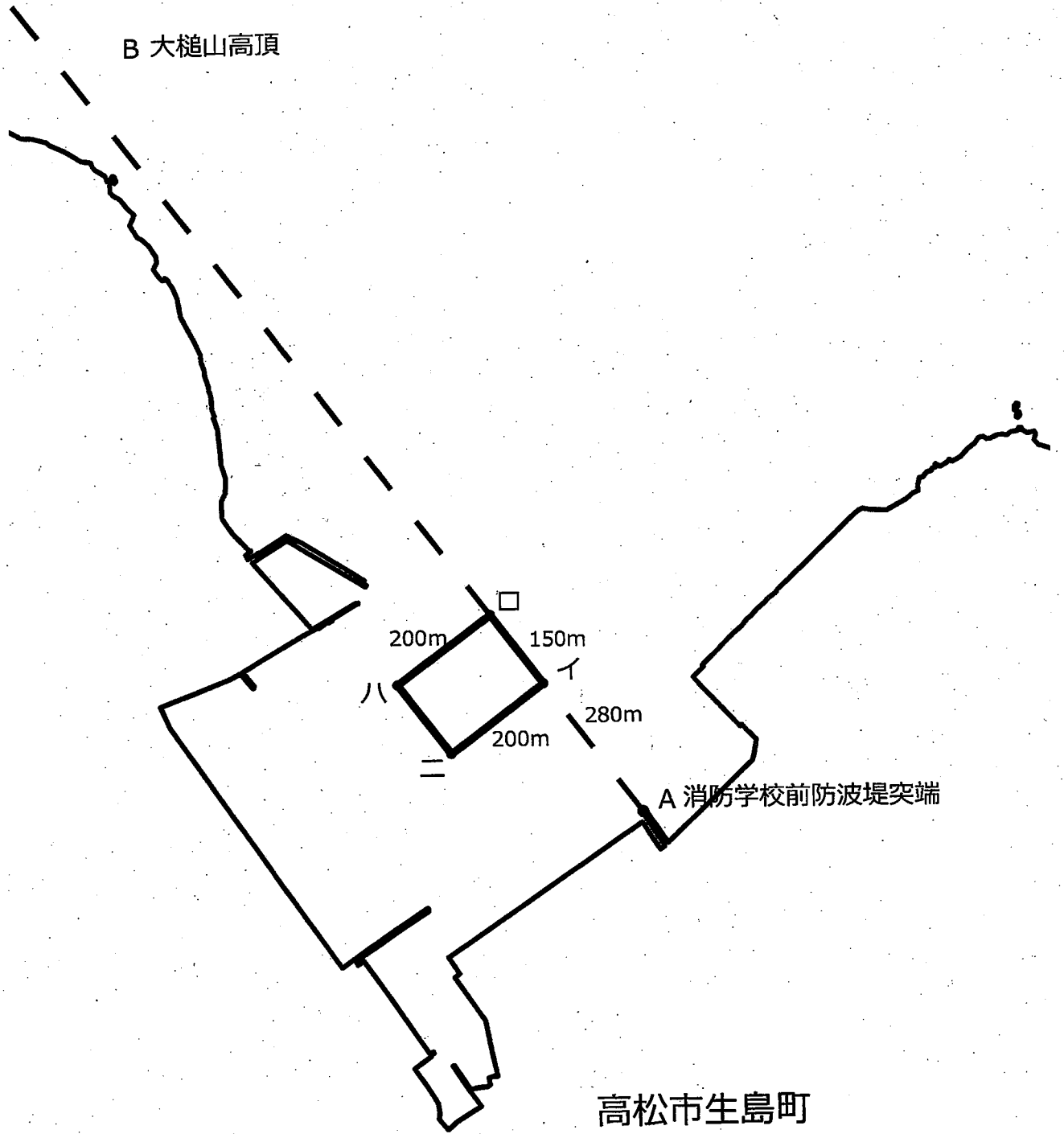
0 0.25 0.5 0.75 1 1.25 km



区第301号

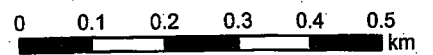



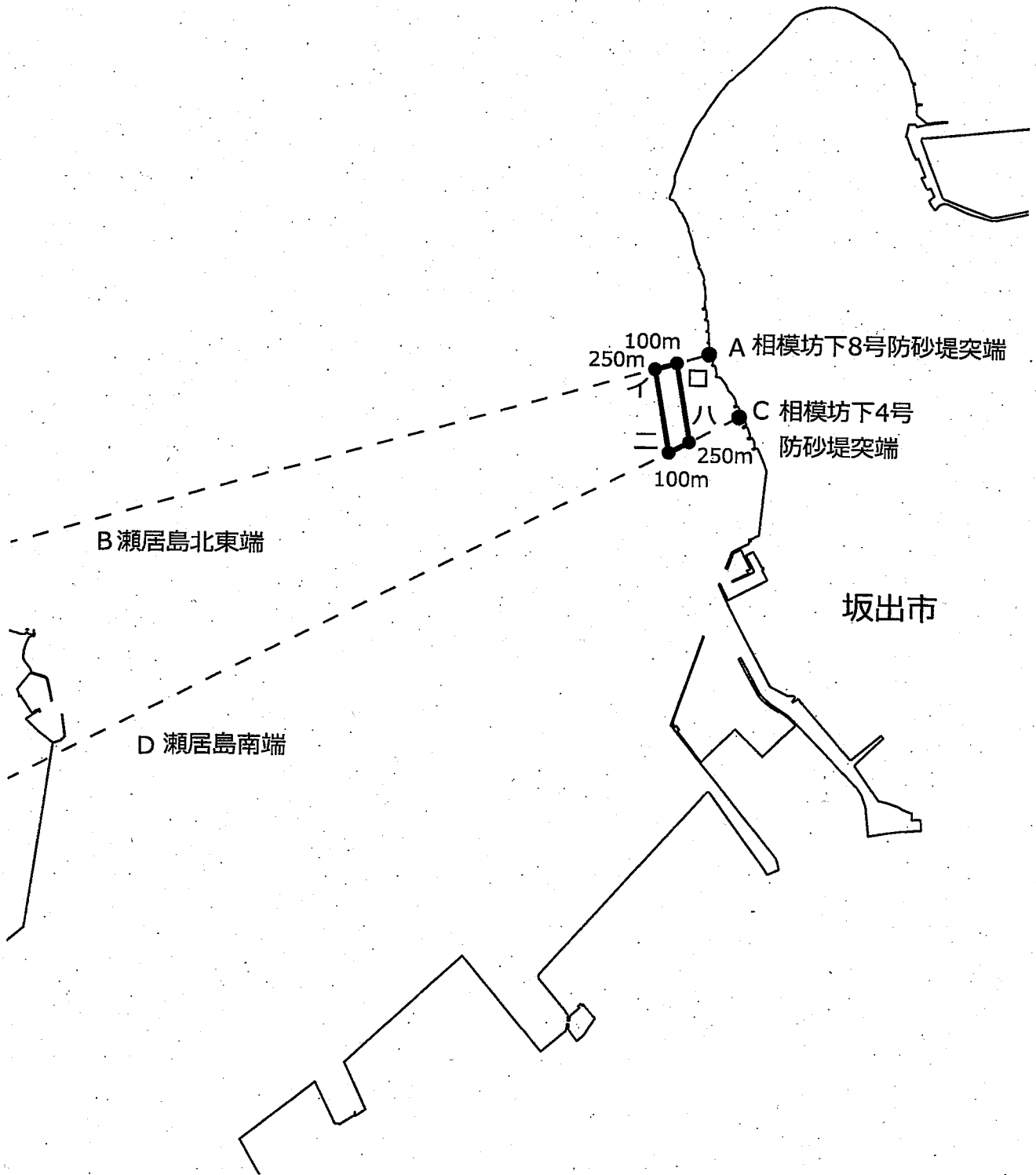
B 大槌山高頂

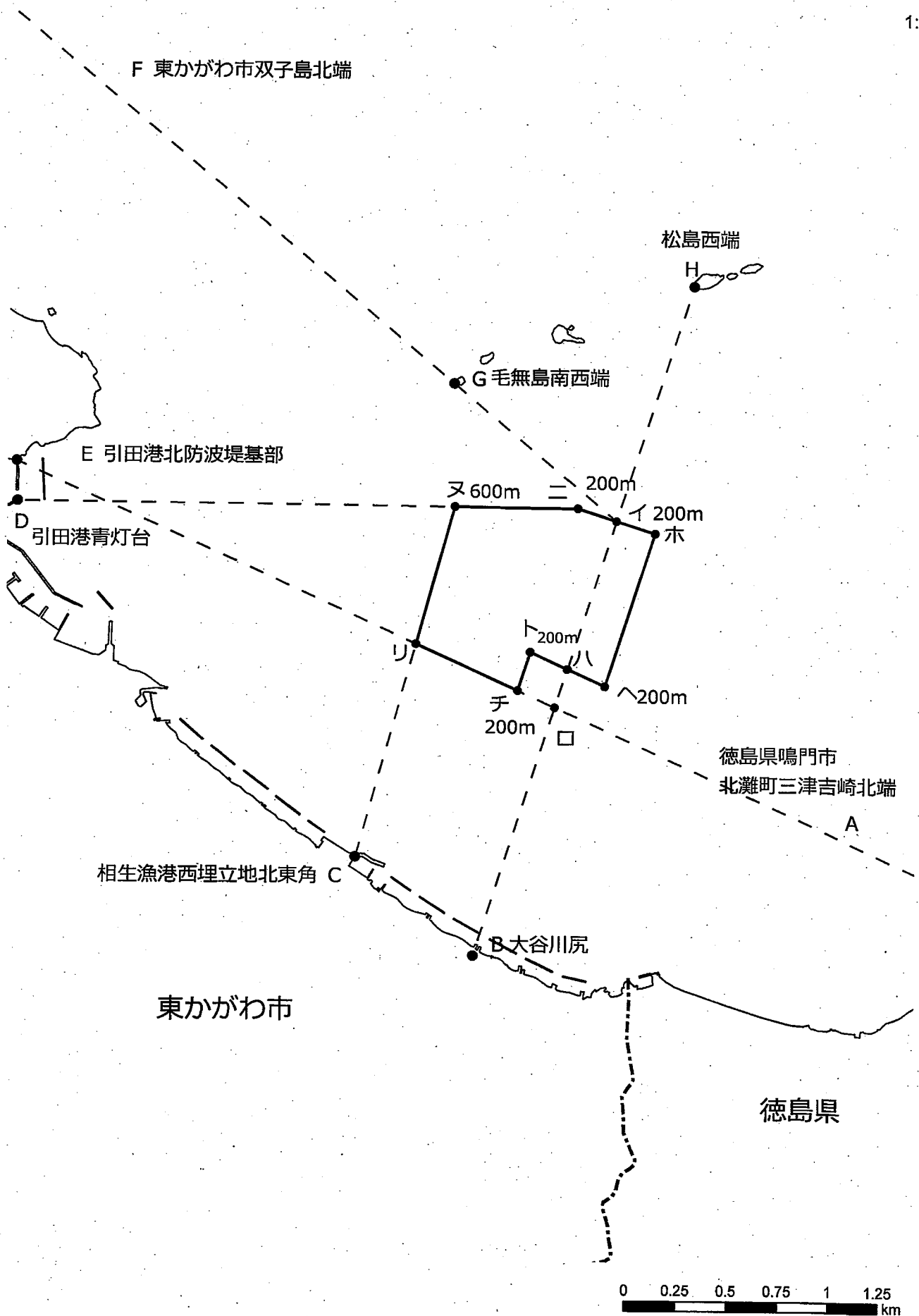


A 消防学校前防波堤突端

高松市生島町



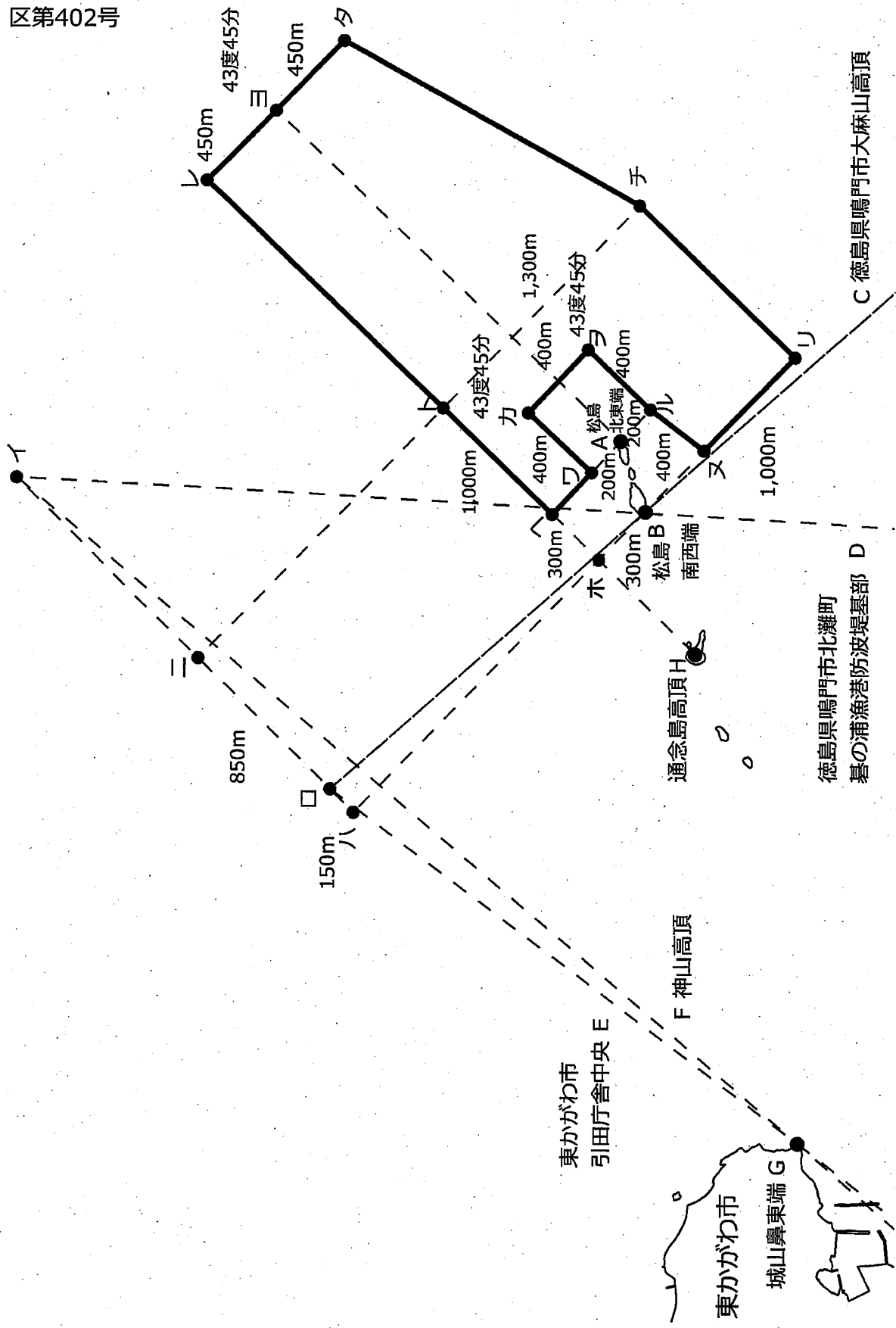







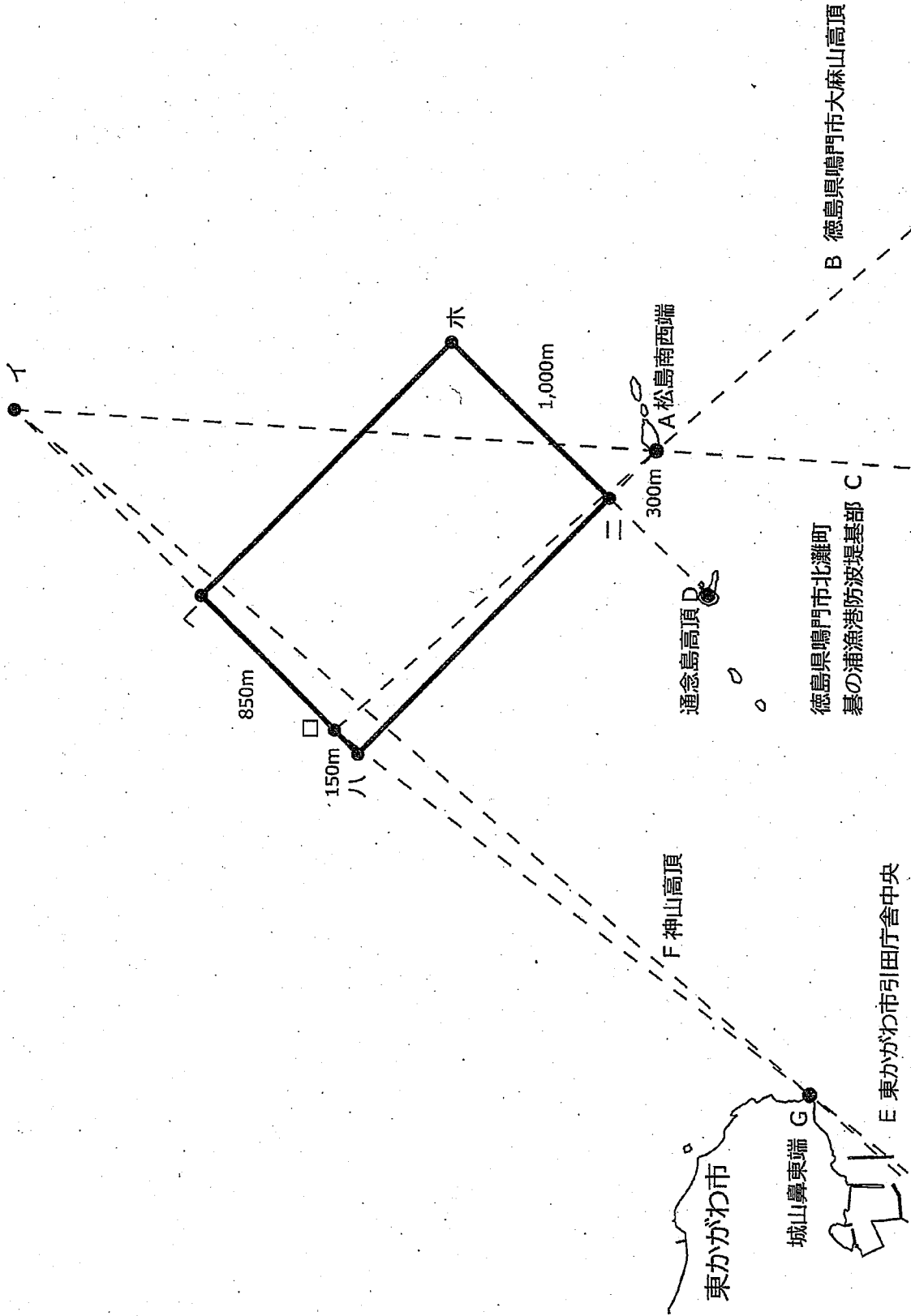
1:25,000

区第402号






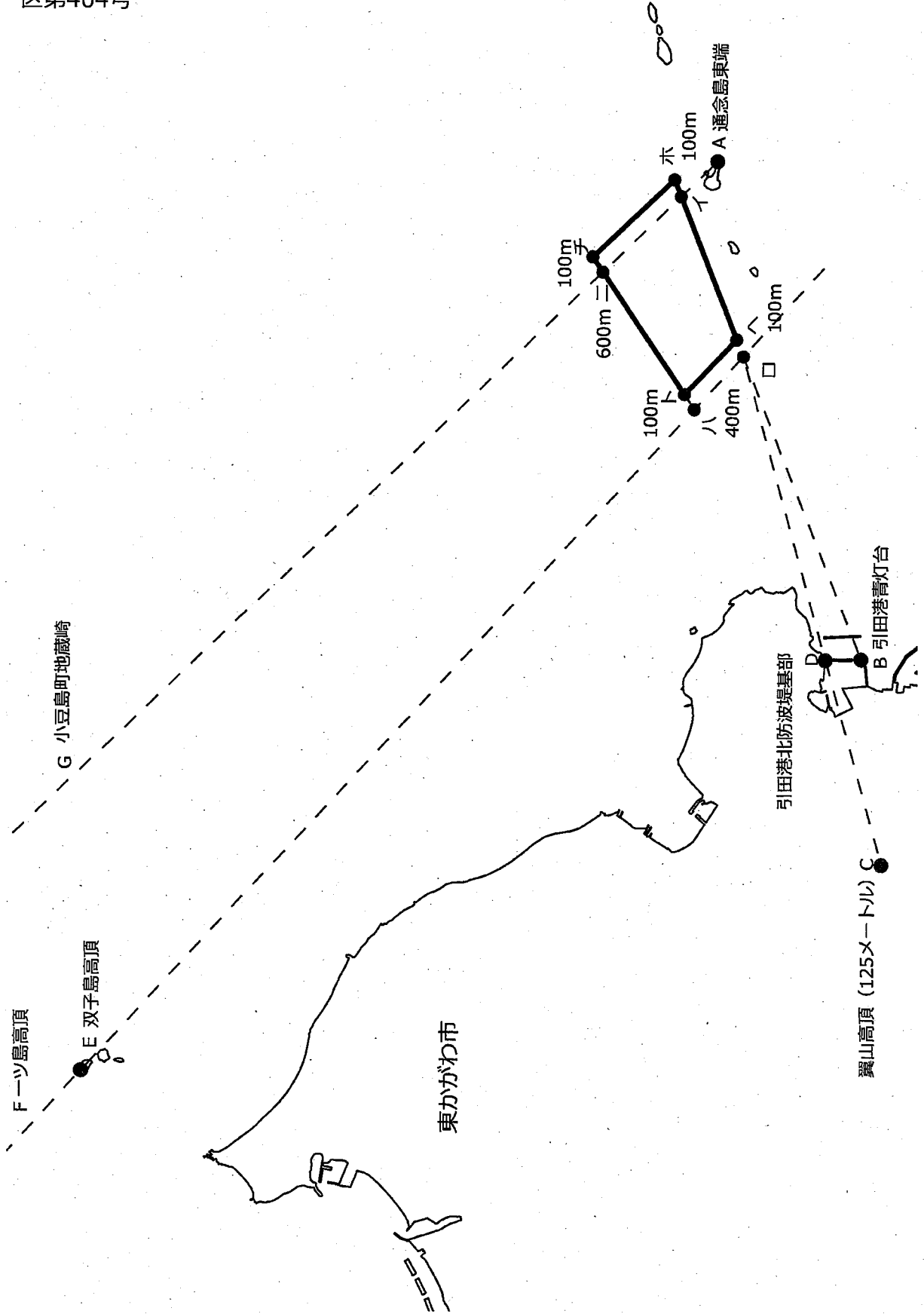
区第403号





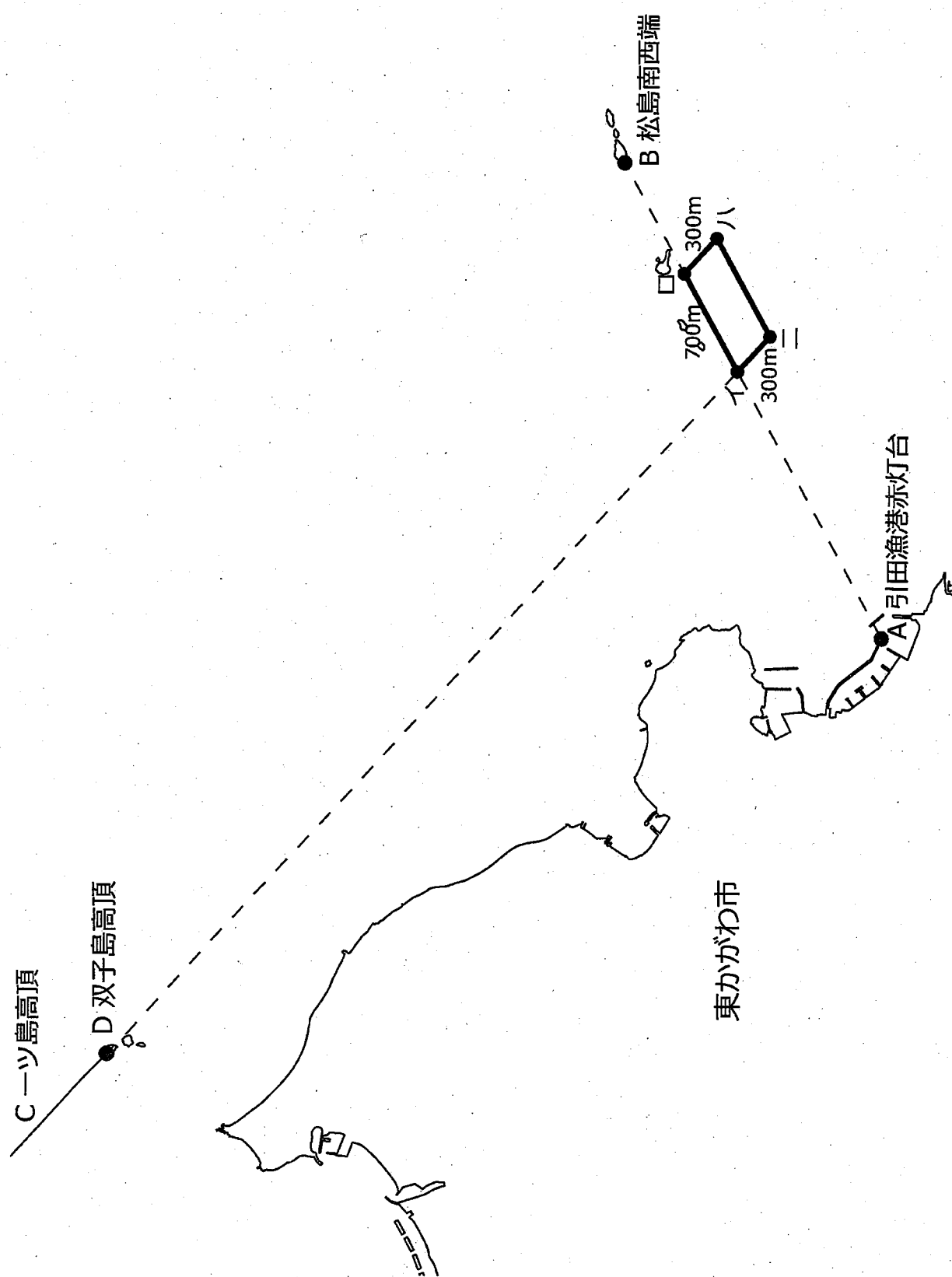
1:30,000


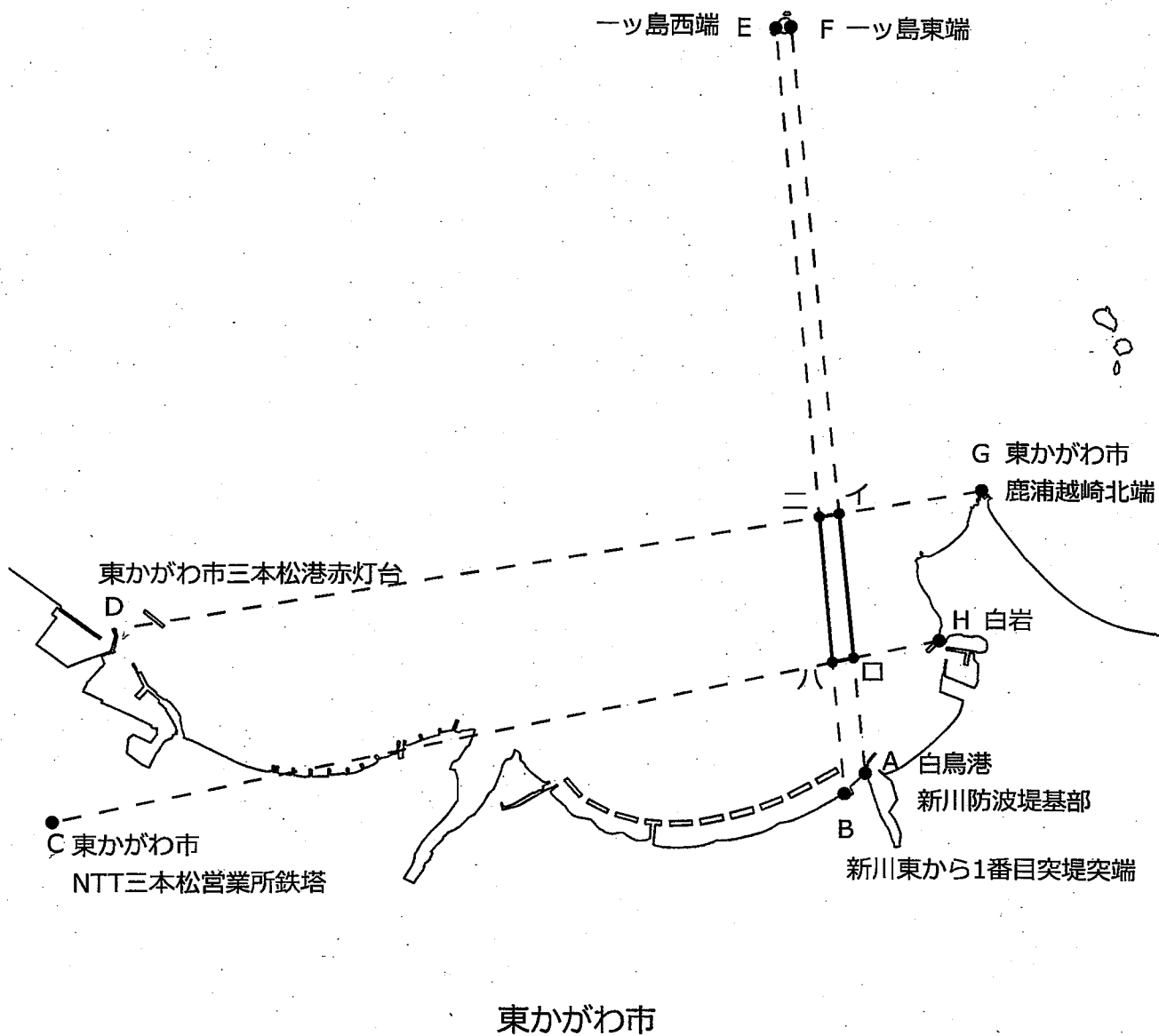
区第404号



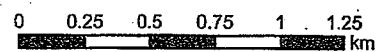
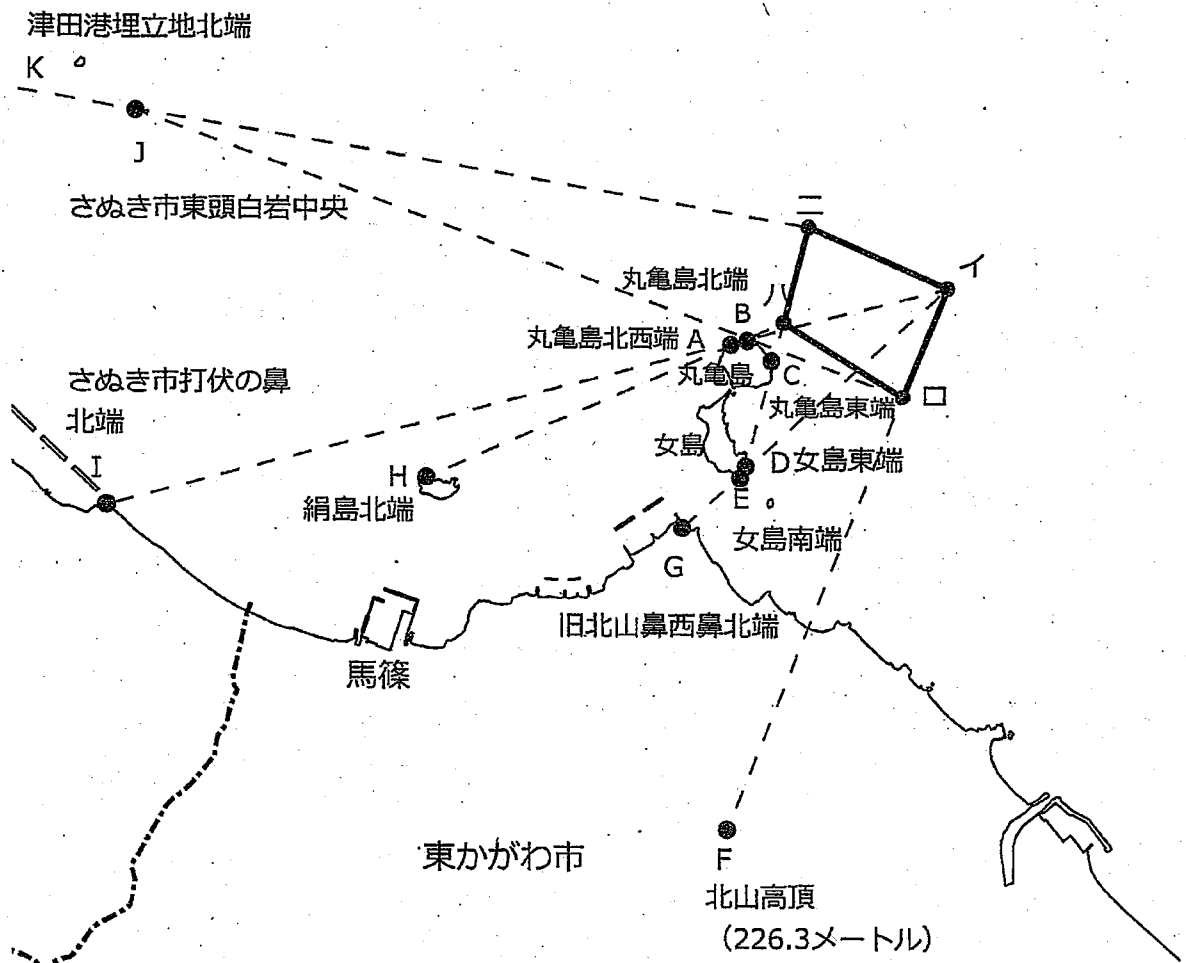


区第405号






区第407号



区第408号



小豆島町風ノ子島高頂 F

E 吉見漁港北防波堤突端

D 津田港
北防波堤突端


A さぬき市鶉部鼻北端

200m

B 弁天島西端

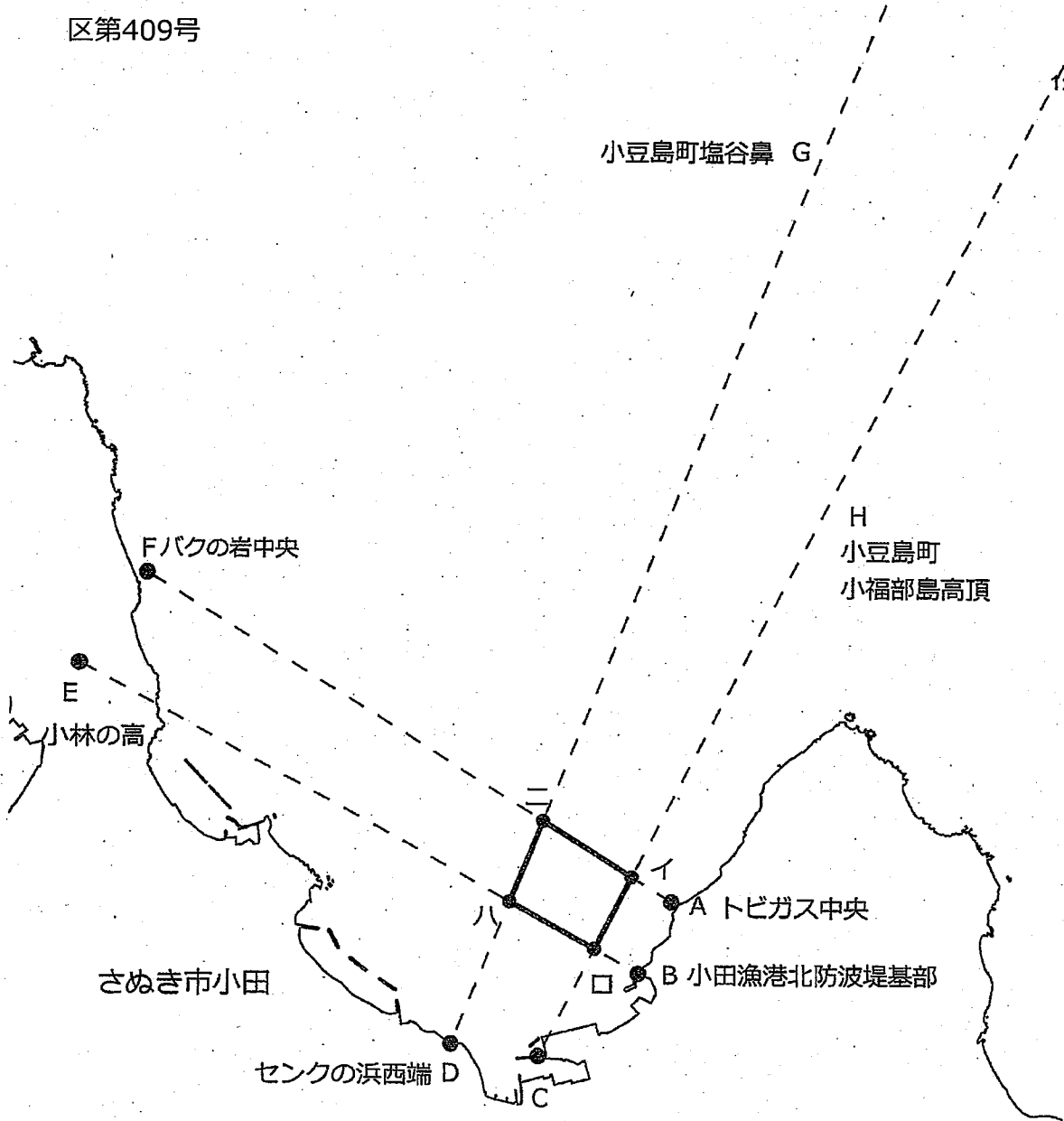
さぬき市

C 西代川左岸防砂堤基部から
海岸沿い西へ300メートルのところ



区第409号

N
1:25,000

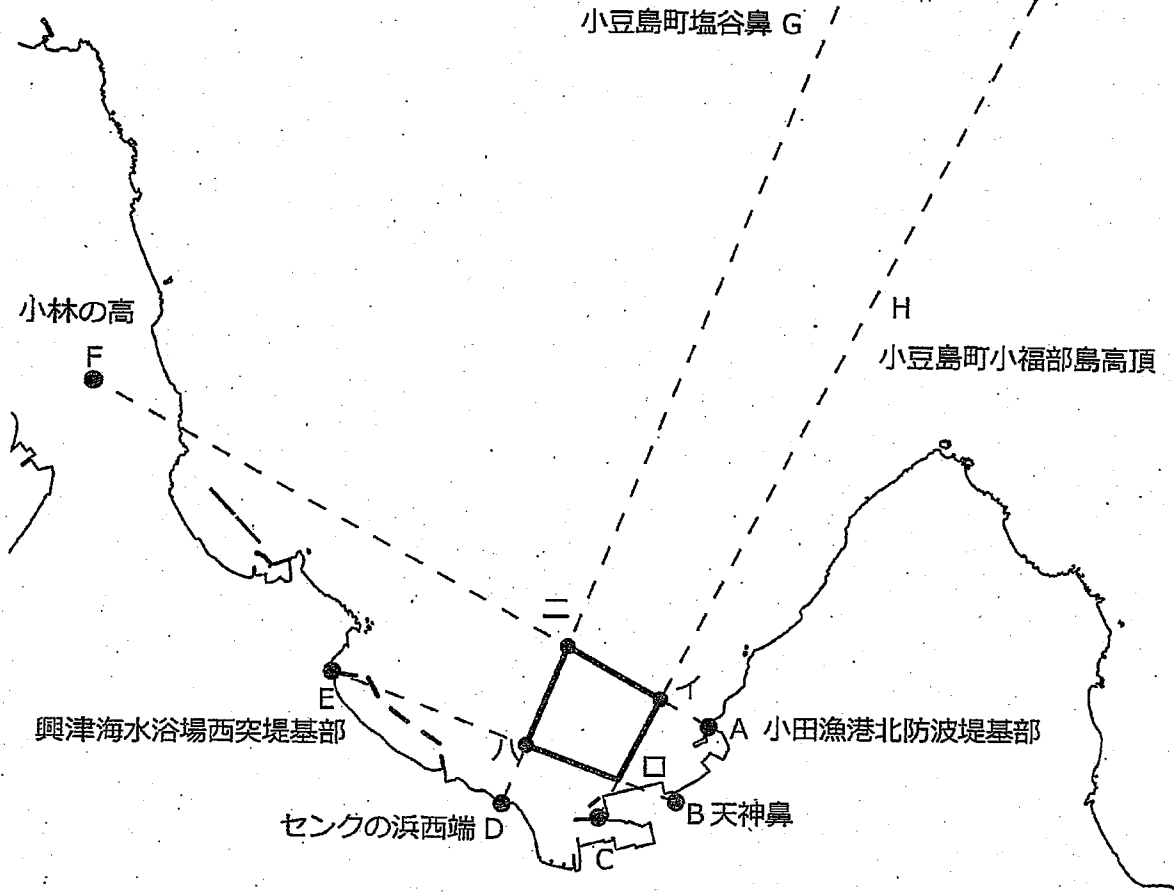
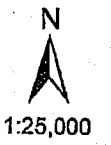


さぬき市小田

小田浦漁港北防波堤突端から基部へ
90メートルのところ (旧突端)


0 0.25 0.5 0.75 1 1.25 km

区第410号

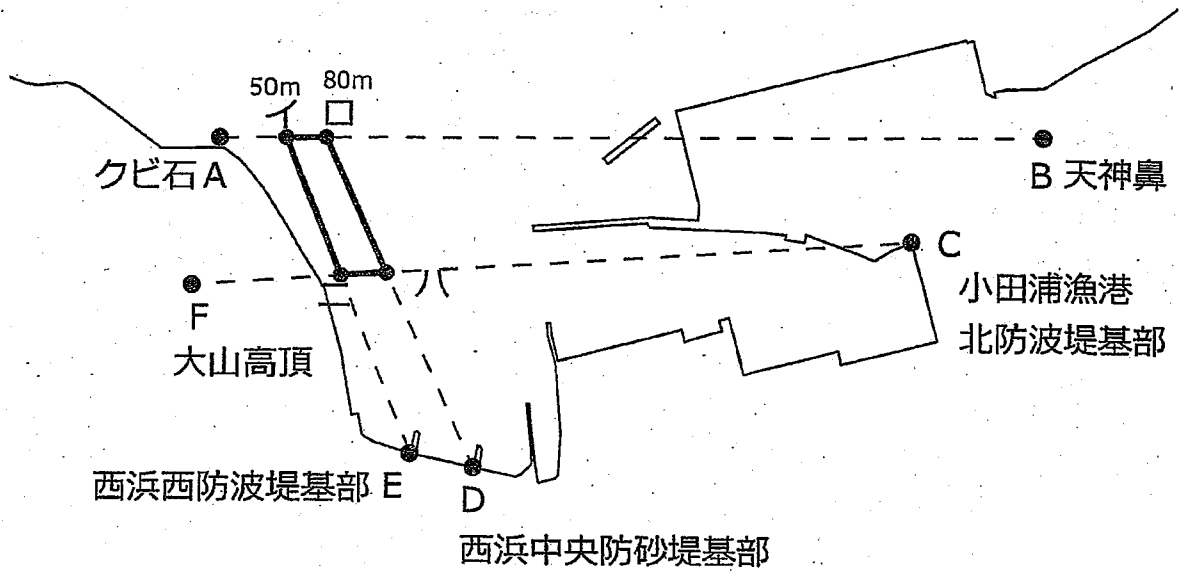


さぬき市小田


小田浦漁港北防波堤突端から基部へ
90メートルのところ (旧突端)



区第411号



さぬき市小田



区第412号



B 庵治町高島西端

E 小串崎北端

牟礼町金山
防波堤北東角 D


150m
150m
八

高松市牟礼町

C
志度港新町
西防波堤基部

A
志度港一文字防波堤
東端から基部へ
100メートルのところ

さぬき市志度



区第413号

B 庵治町高島西端



松ヶ鼻東端 A

195m

195m

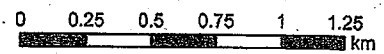
C 二本木ガラモ鼻

高松市牟礼町


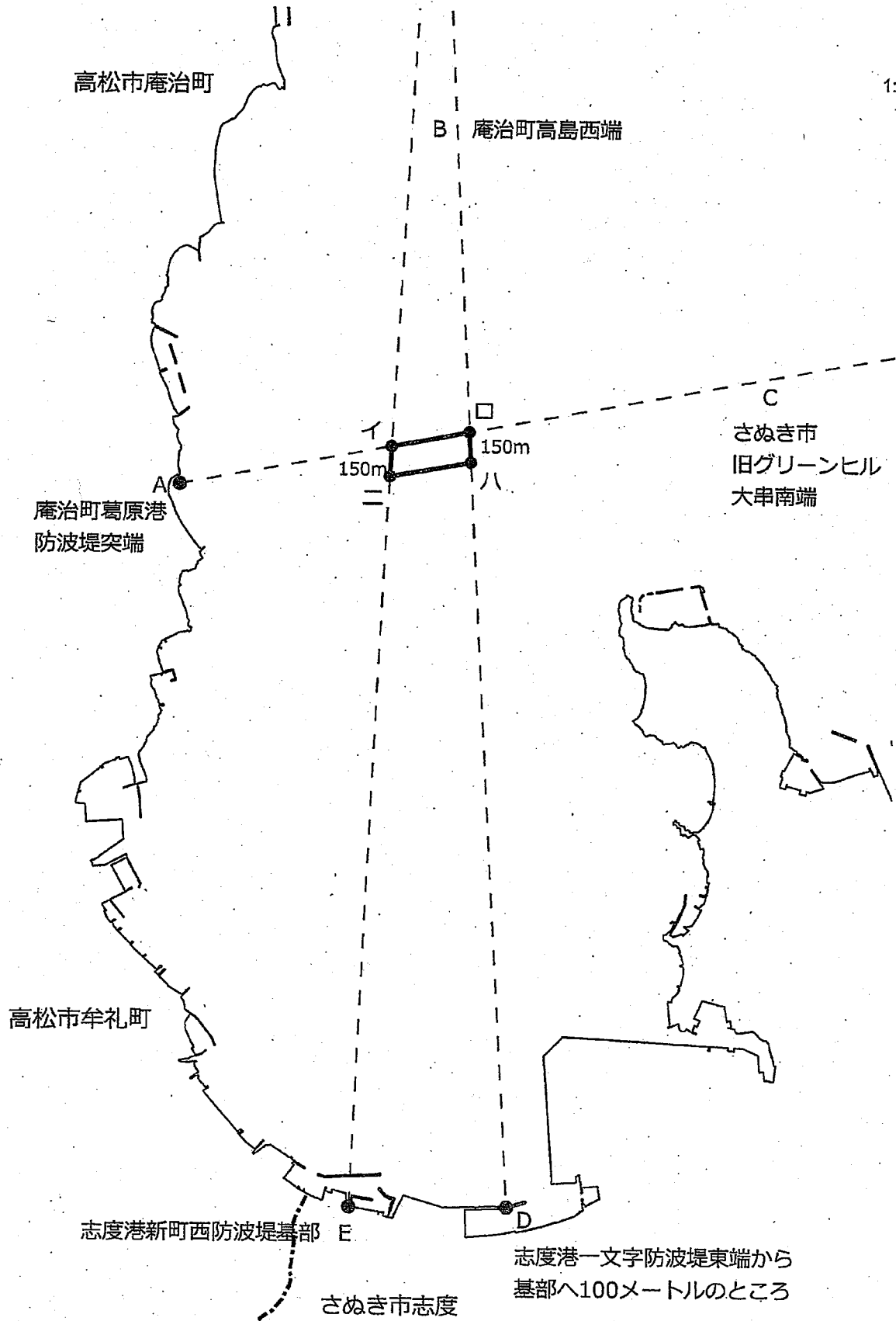
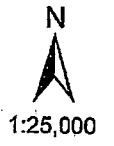
E
志度港新町
西防波堤基部

D
志度港一文字防波堤東端から
基部へ100メートルのところ

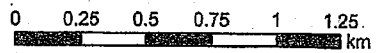
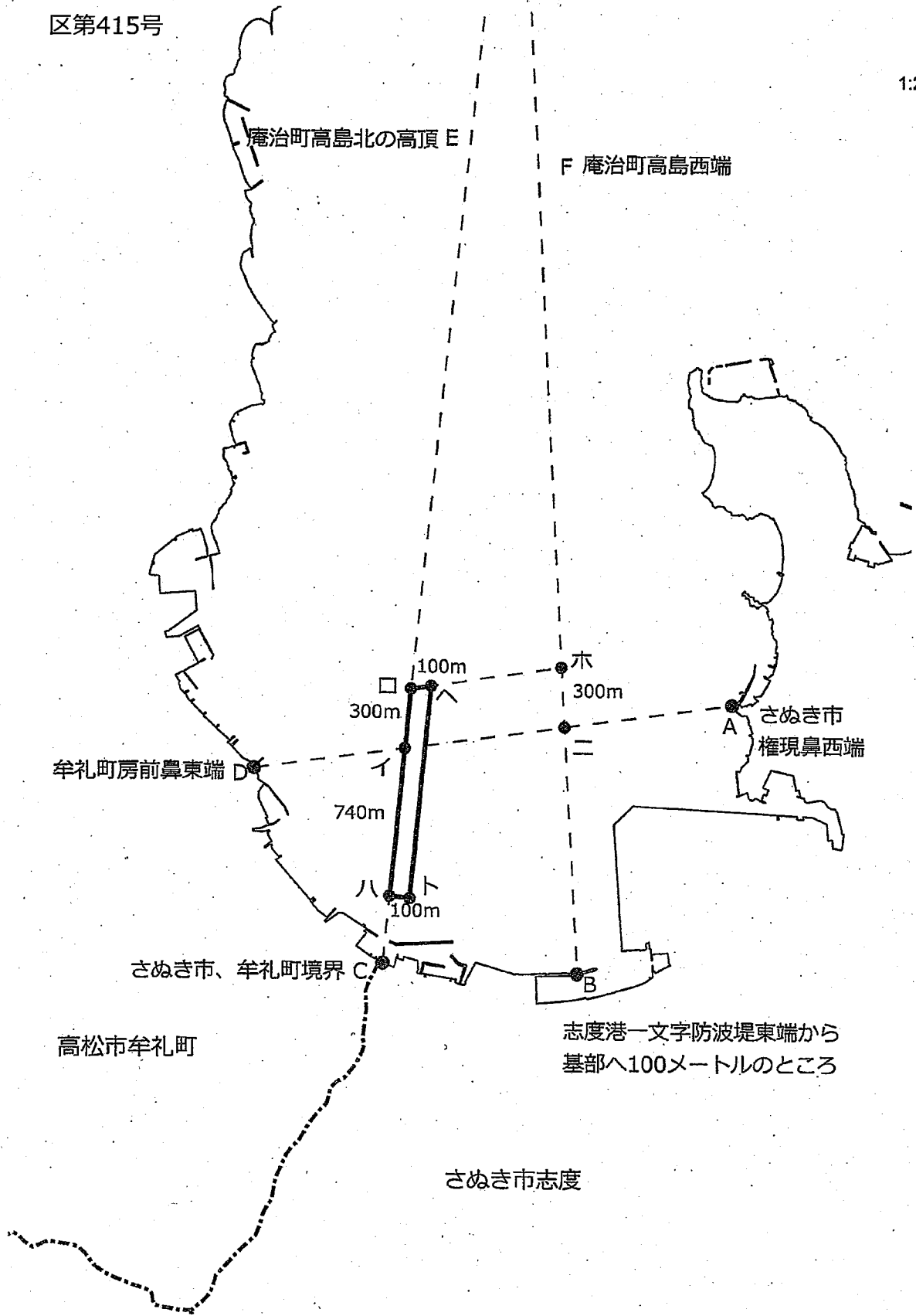

さぬき市志度



区第414号

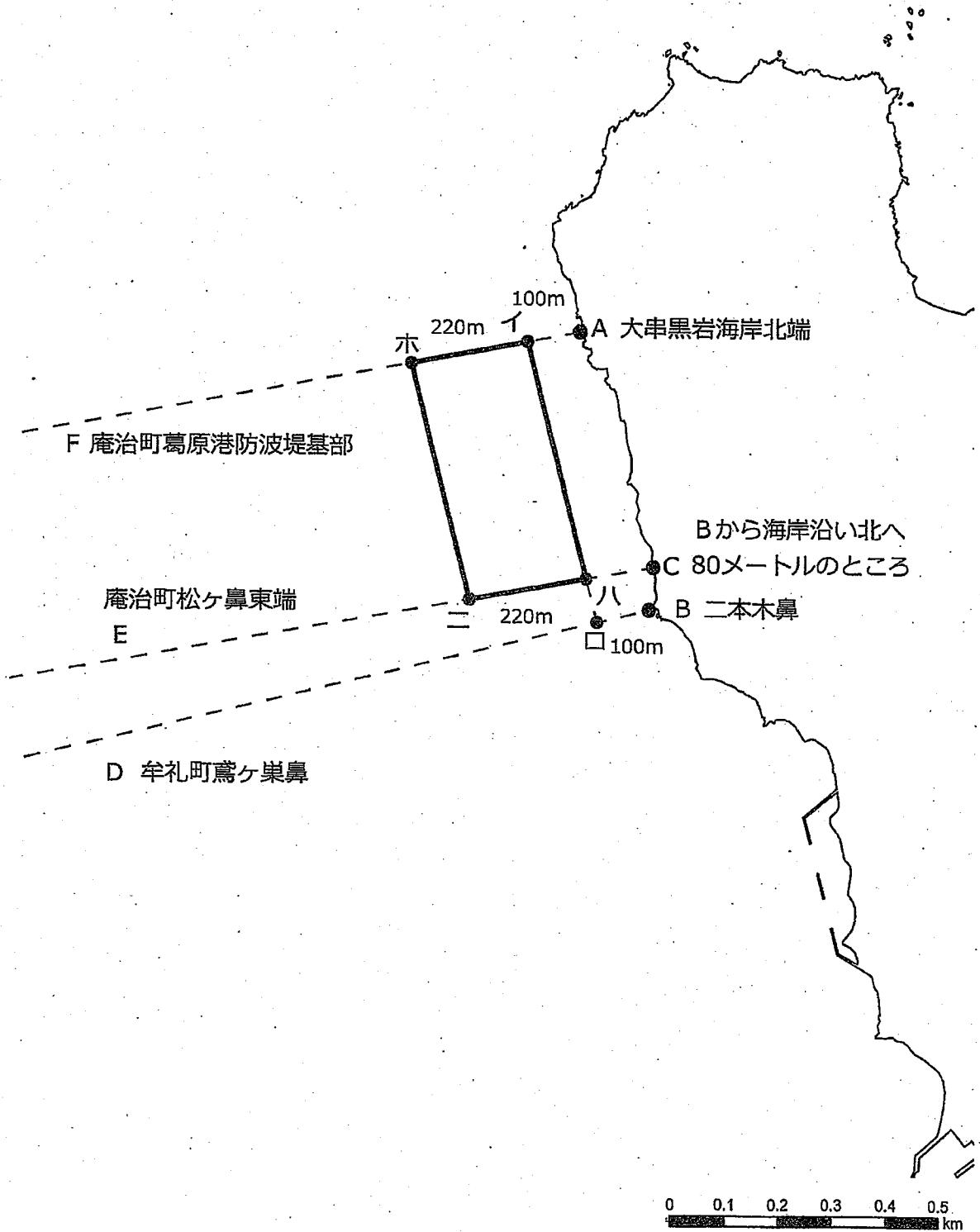



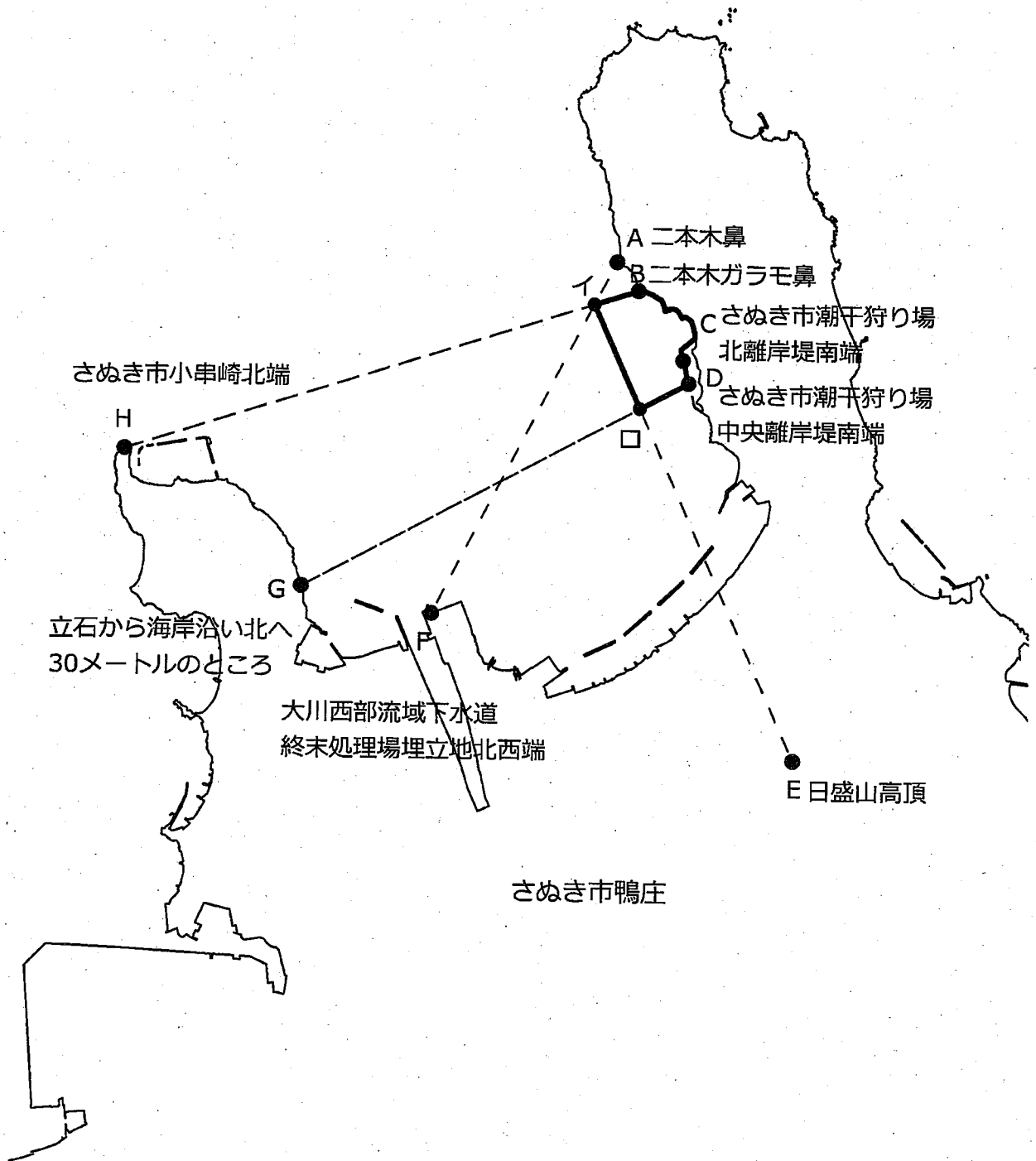
区第415号



区第416号

N
1:10,000





区第418号



土庄町大深山高頂
(227メートル)

E
庵治町高島北東端

A
さぬき市潮干狩り場
中央離岸堤南端

立石から海岸沿い
北へ30メートルのところ

D


250m

250m


C
二子水門

B 大井峠

さぬき市鴨庄



区第419号



D 土庄町高見山高頂
(153メートル)

C 土庄町大深山高頂
(227メートル)

B 高松市牟礼港赤灯台

E イモクイ


F 二本木ガラモ鼻

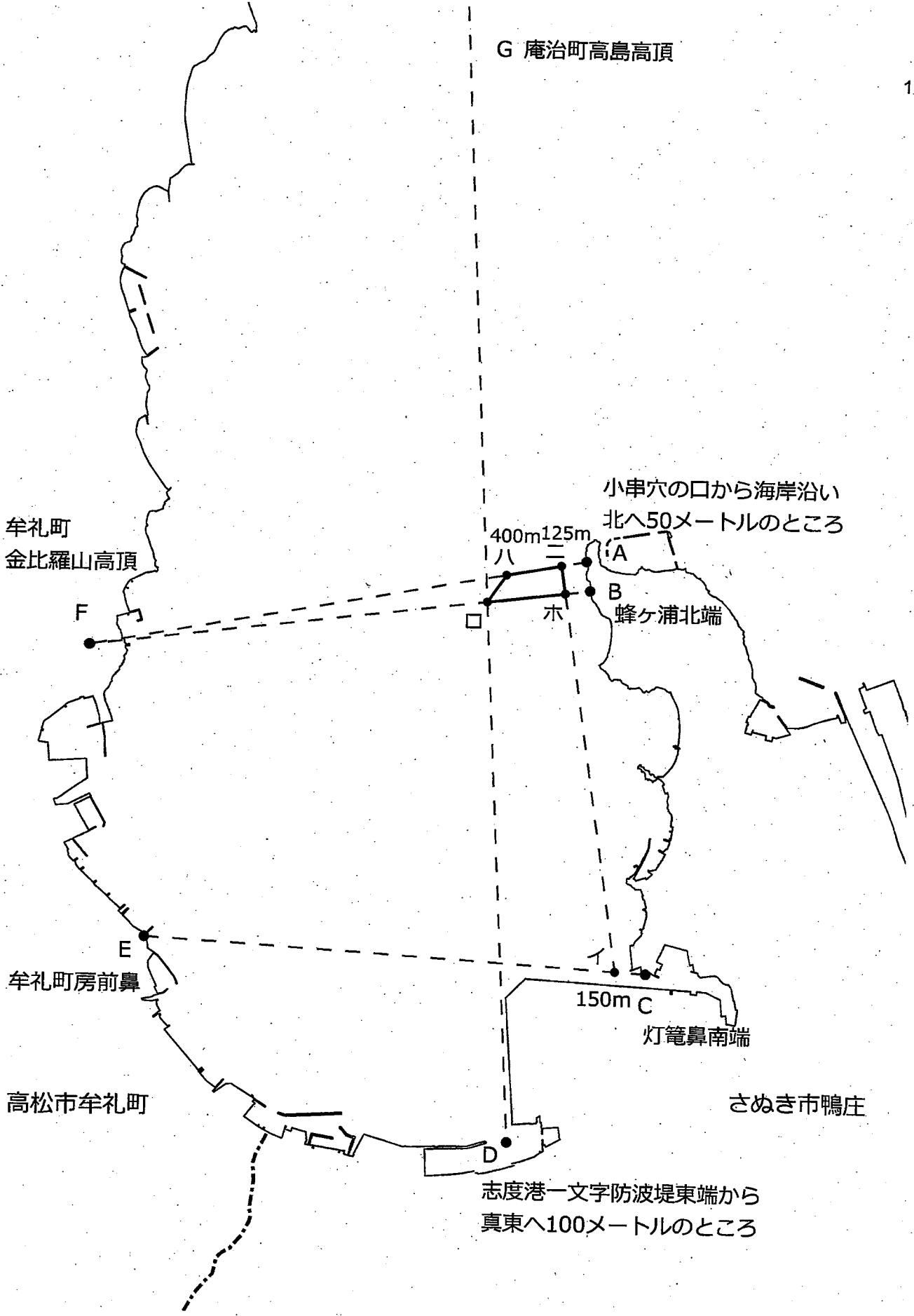
A 旧真珠島養魚場の
南東防波堤基部

H 大川西部流域下水道終末処理場
埋立地北西角から護岸沿い東へ
33mのところ

さぬき市鴨庄

G 大井峠





G 庵治町高島高頂

牟礼町
金比羅山高頂

小串穴の口から海岸沿い
北へ50メートルのところ

400m 125m

F

八二

A

B

ホ

蜂ヶ浦北端

E

牟礼町房前鼻

150m C


灯籠鼻南端

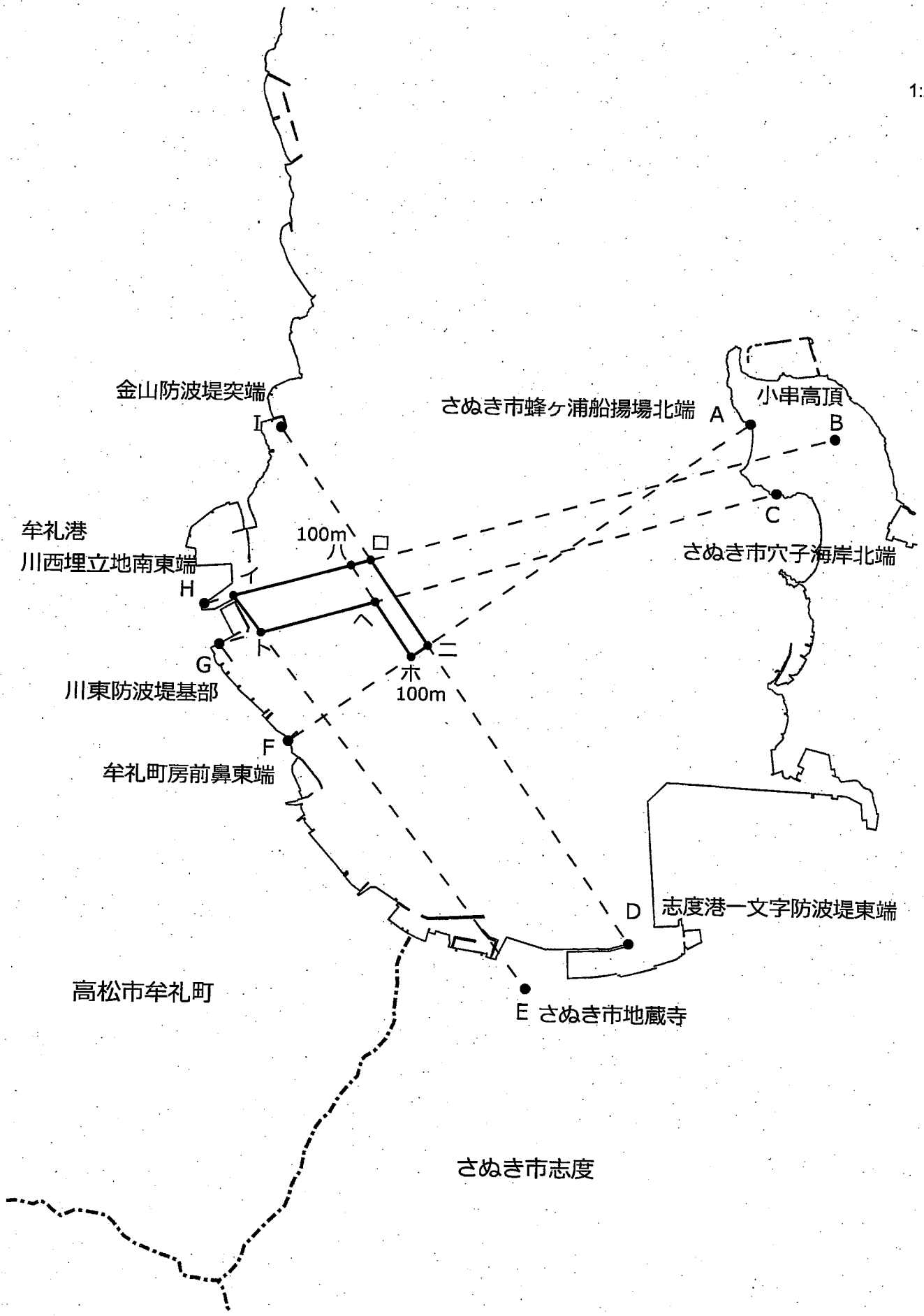
高松市牟礼町


さぬき市鴨庄

志度港一文字防波堤東端から
真東へ100メートルのところ

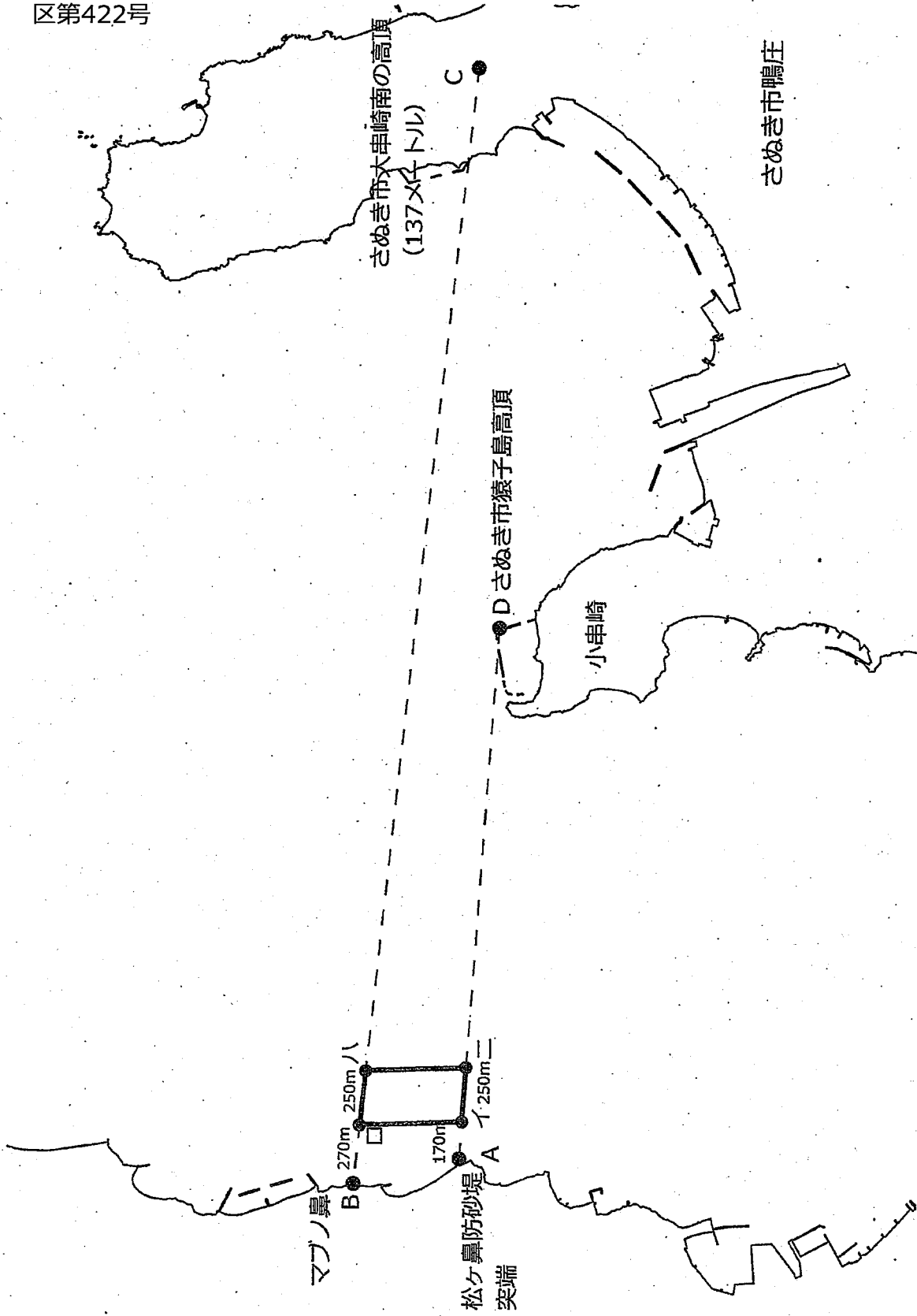
D








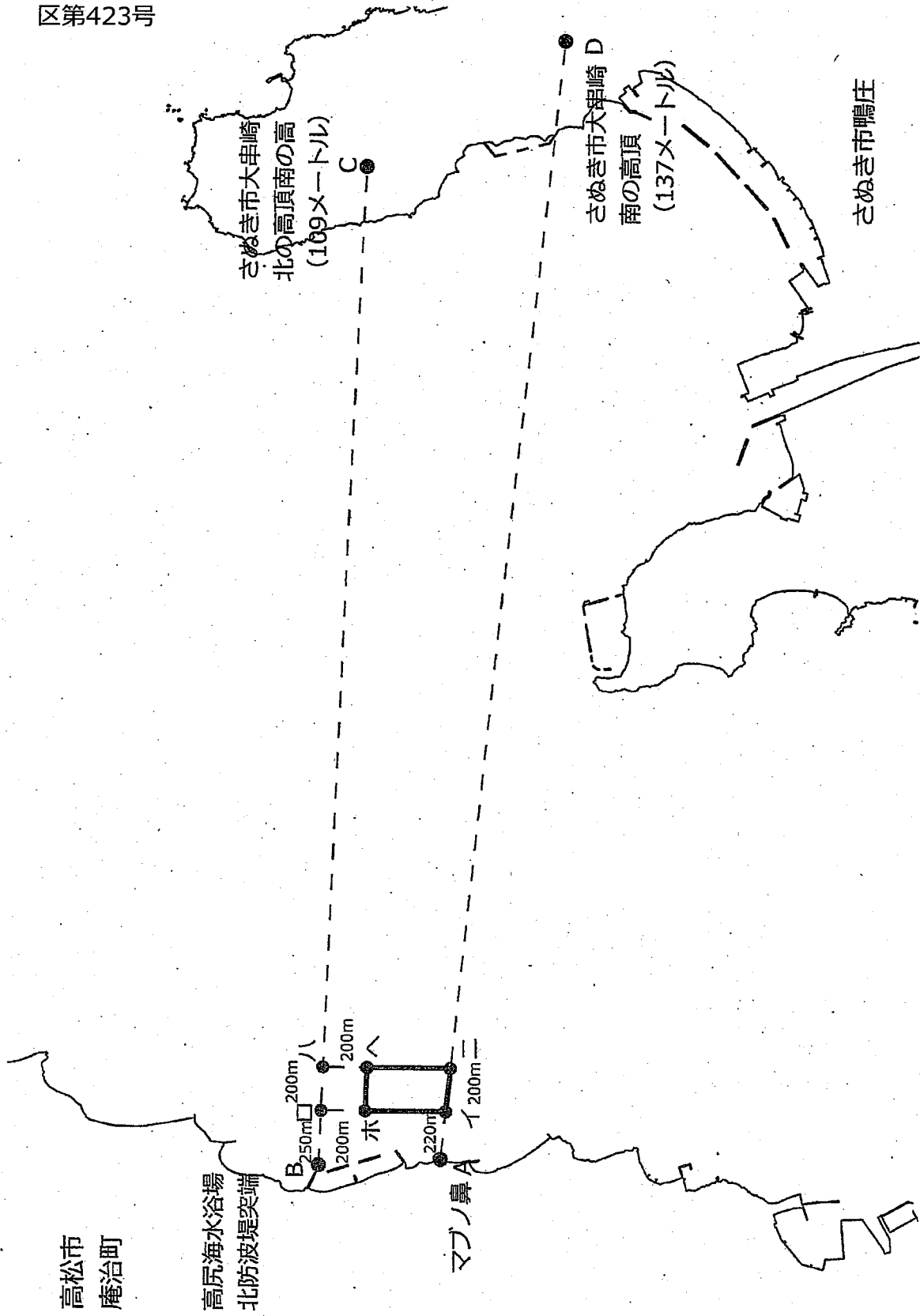
区第422号





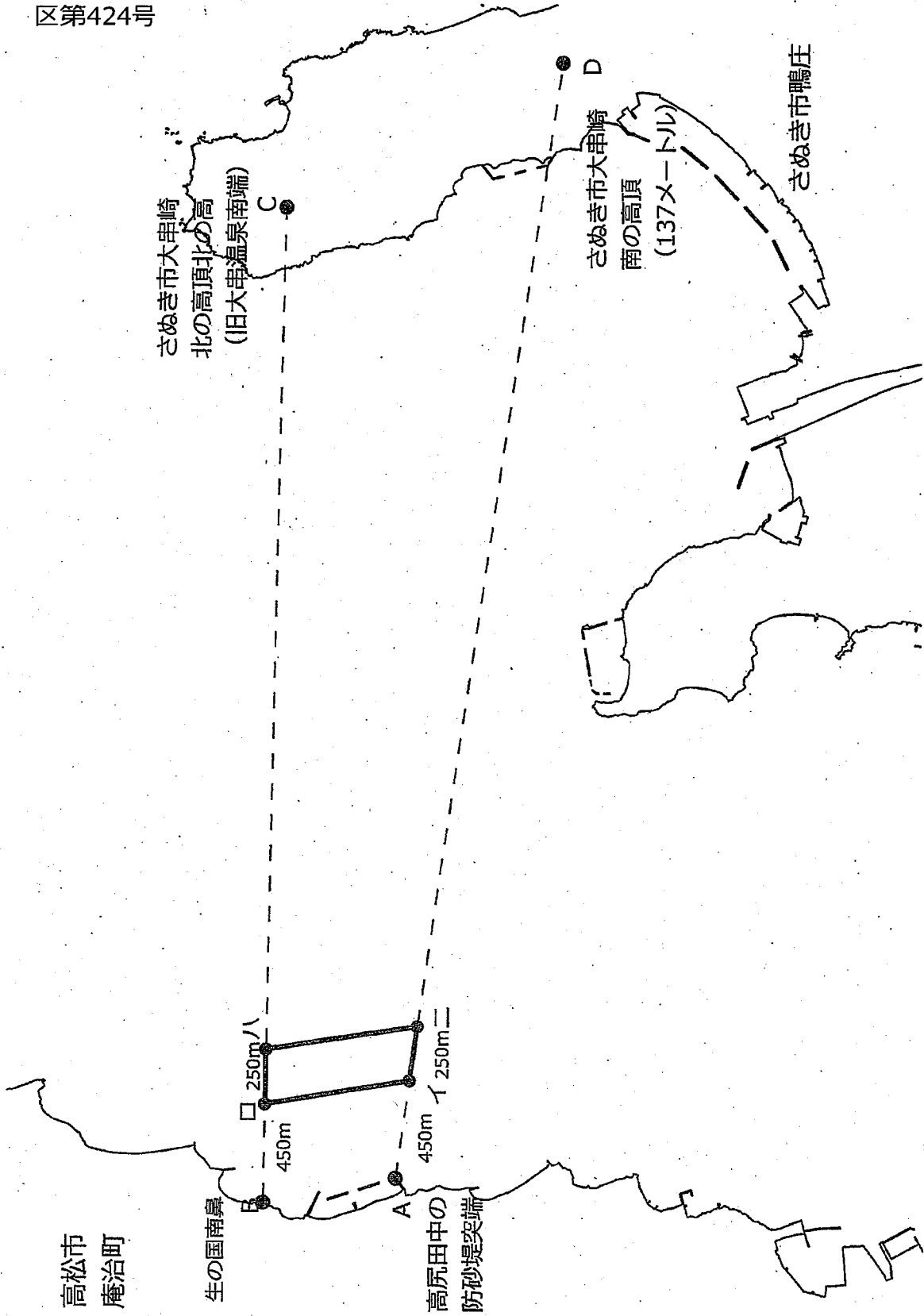
1:25,000

区第423号





区第424号



区第425号



G 土庄町小豊島高頂 (133メートル)

弁天島西端

A

庵治町矢竹島南端 F

B 大島港北防波堤基部


225m

大島

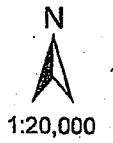
C 重岩

E 高松市女木島中の高頂 (187メートル)

D 高松市屋島長崎鼻北端



区第426号



D 土庄町豊島東端

庵治町矢竹島西端 B C 矢竹島東端

高松市女木島中の高頂
(187メートル)

E


150m 430m

150m 1130m

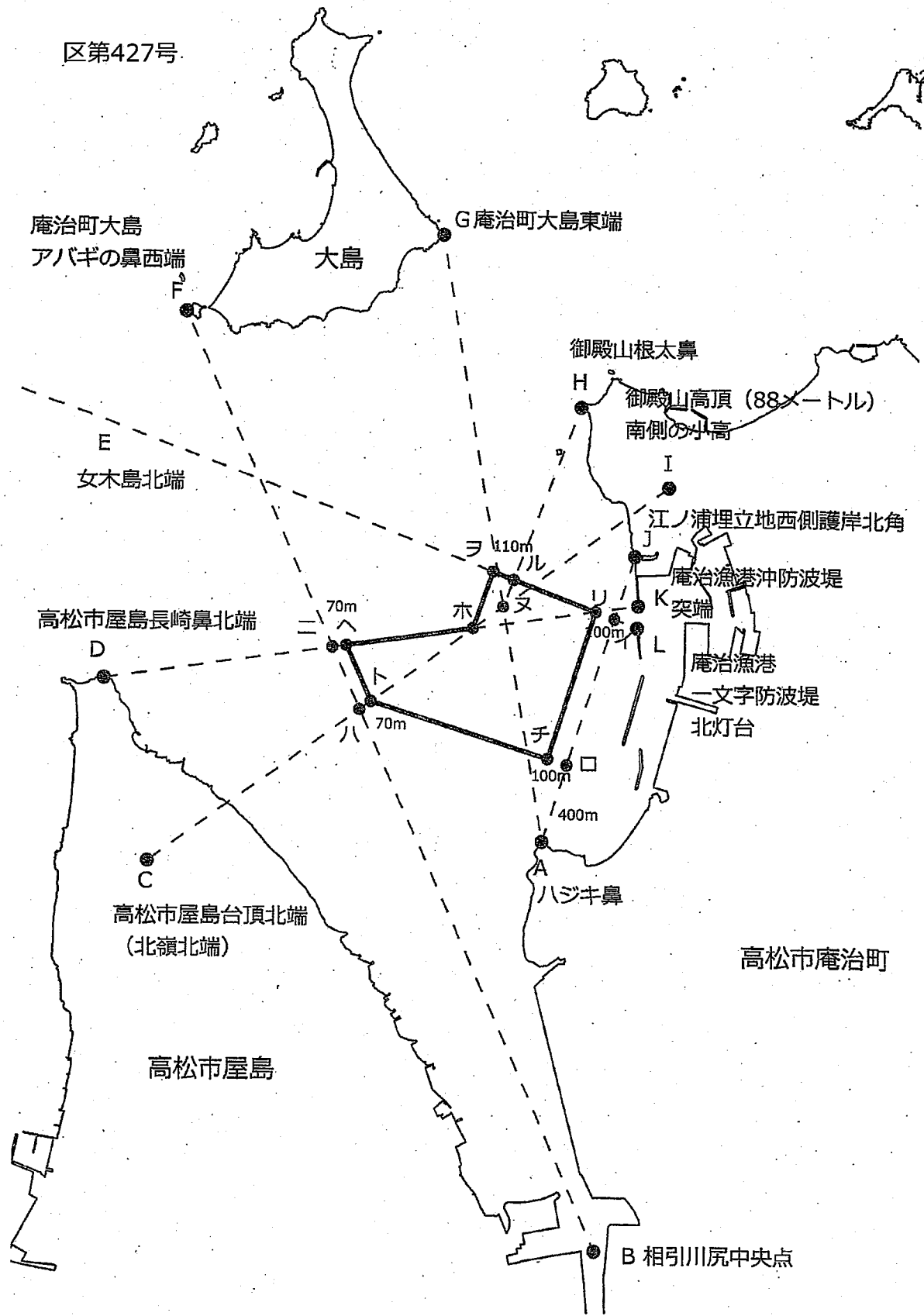

石島北端

大島

F 高松市女木島南の高頂
(216メートル)



区第427号



庵治町大島
アバギの鼻西端

大島

G 庵治町大島東端

御殿山根太鼻

H 御殿山高頂 (88メートル)
南側の小高

E 女木島北端

I 江ノ浦埋立地西側護岸北角

D 高松市屋島長崎鼻北端

110m

J 庵治漁港沖防波堤

K 突端

L 庵治漁港
一文字防波堤
北灯台

70m

ホ

又

100m

100m

400m

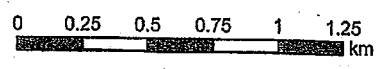
A ハジキ鼻

C 高松市屋島台頂北端
(北嶺北端)


高松市庵治町

高松市屋島

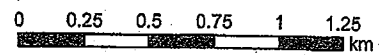
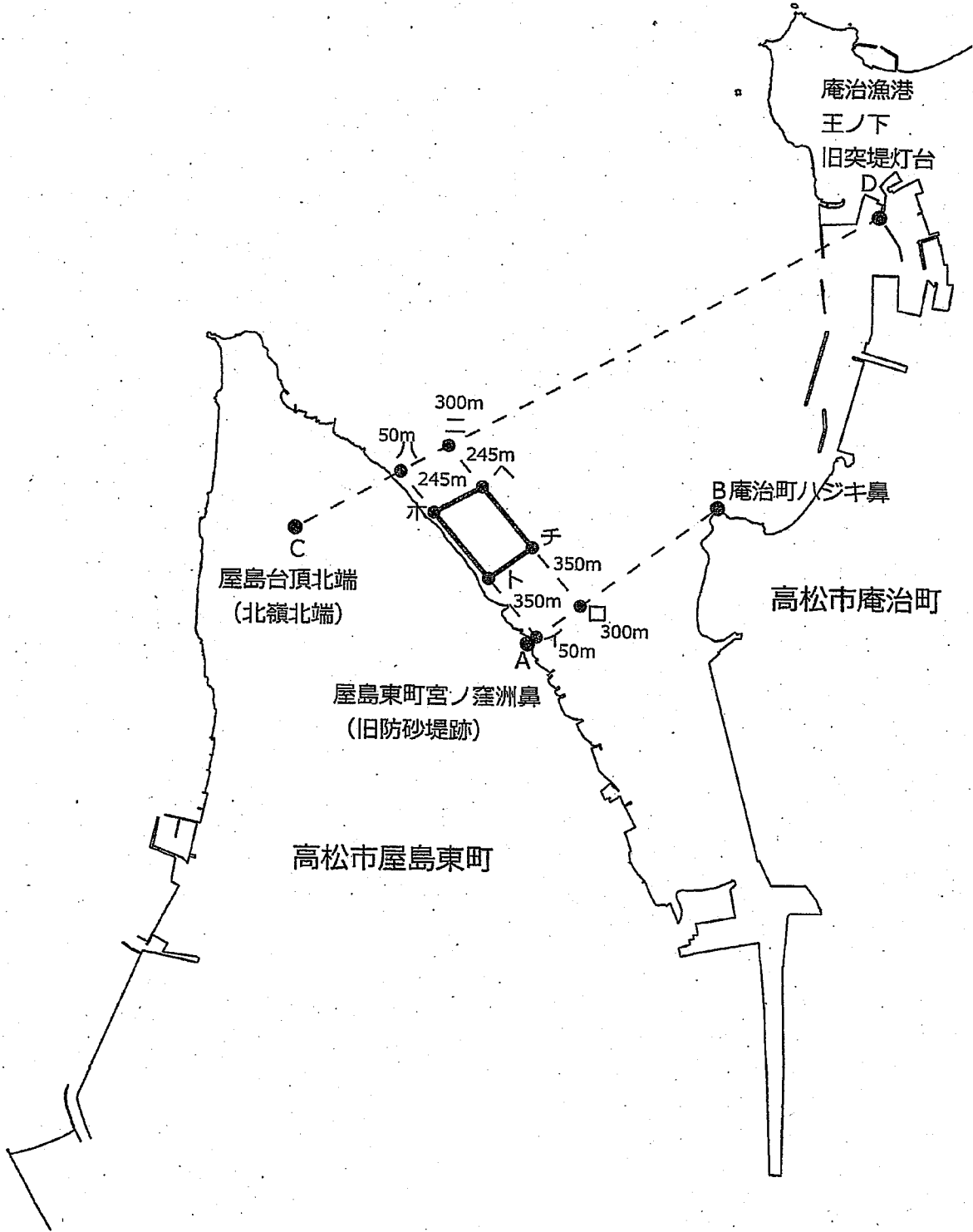
B 相引川尻中央点



区第428号



N
1:25,000


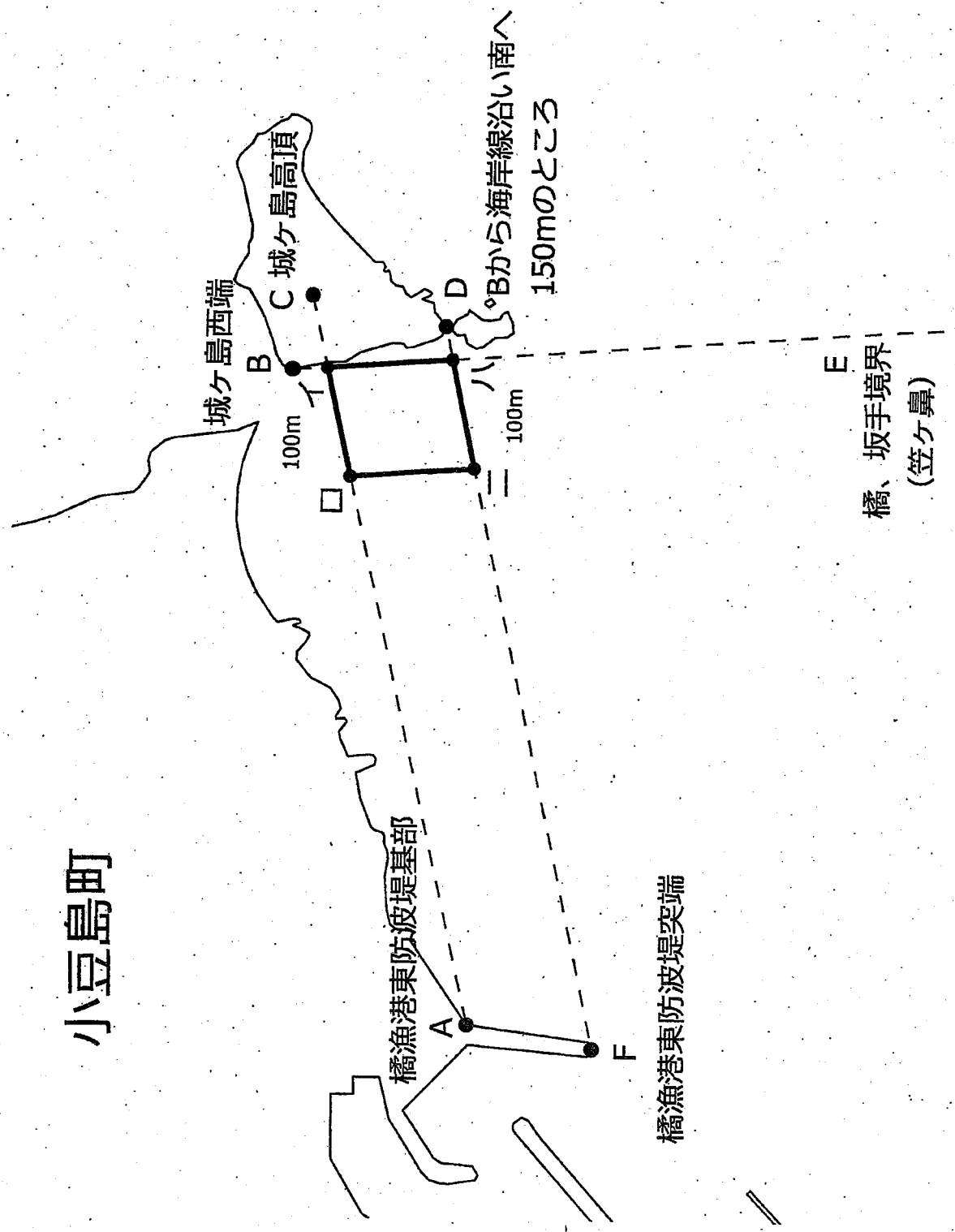




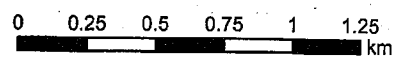
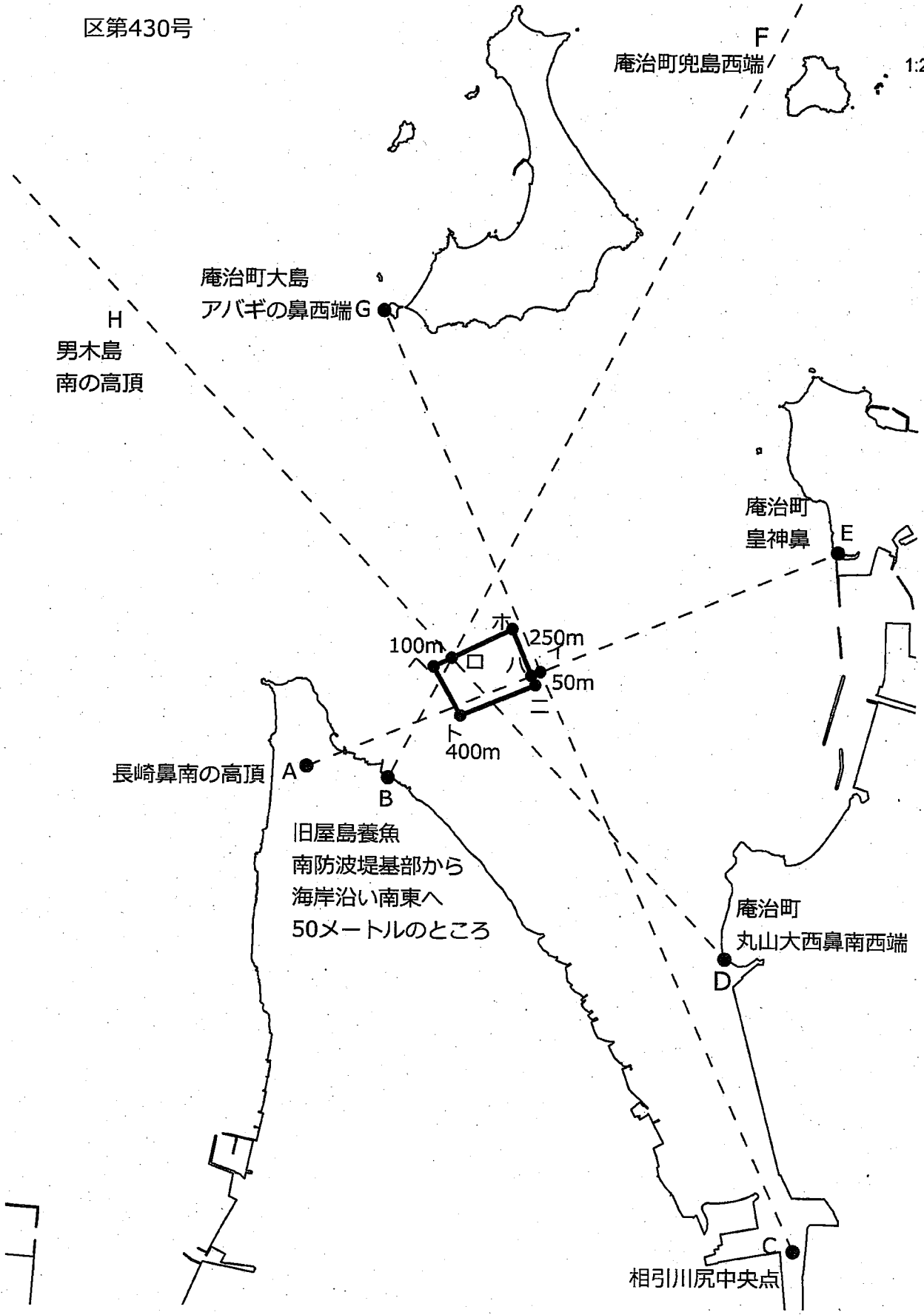
1:5,000

区第429号

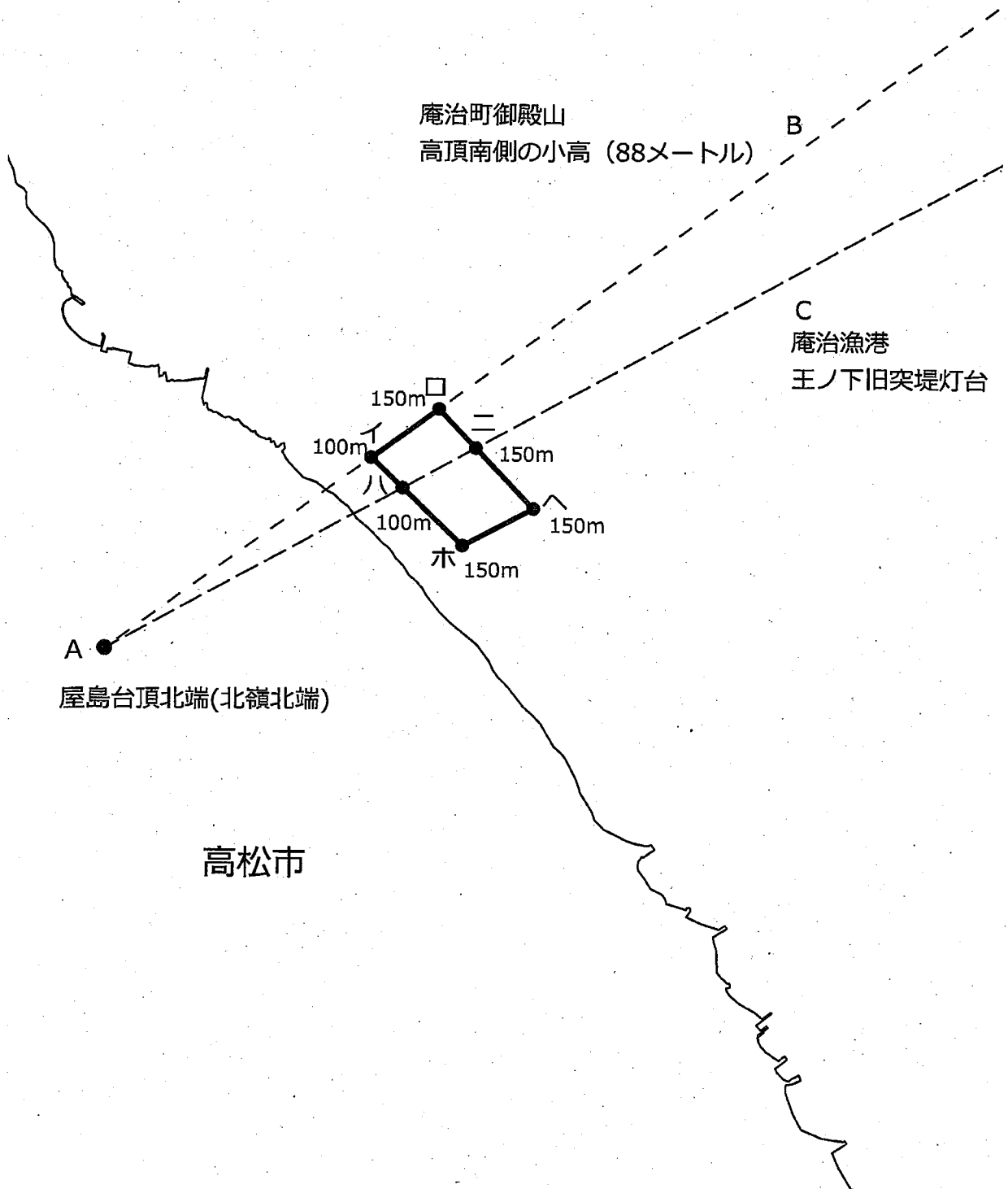
小豆島町



区第430号



区第431号




屋島台頂北端(北嶺北端)


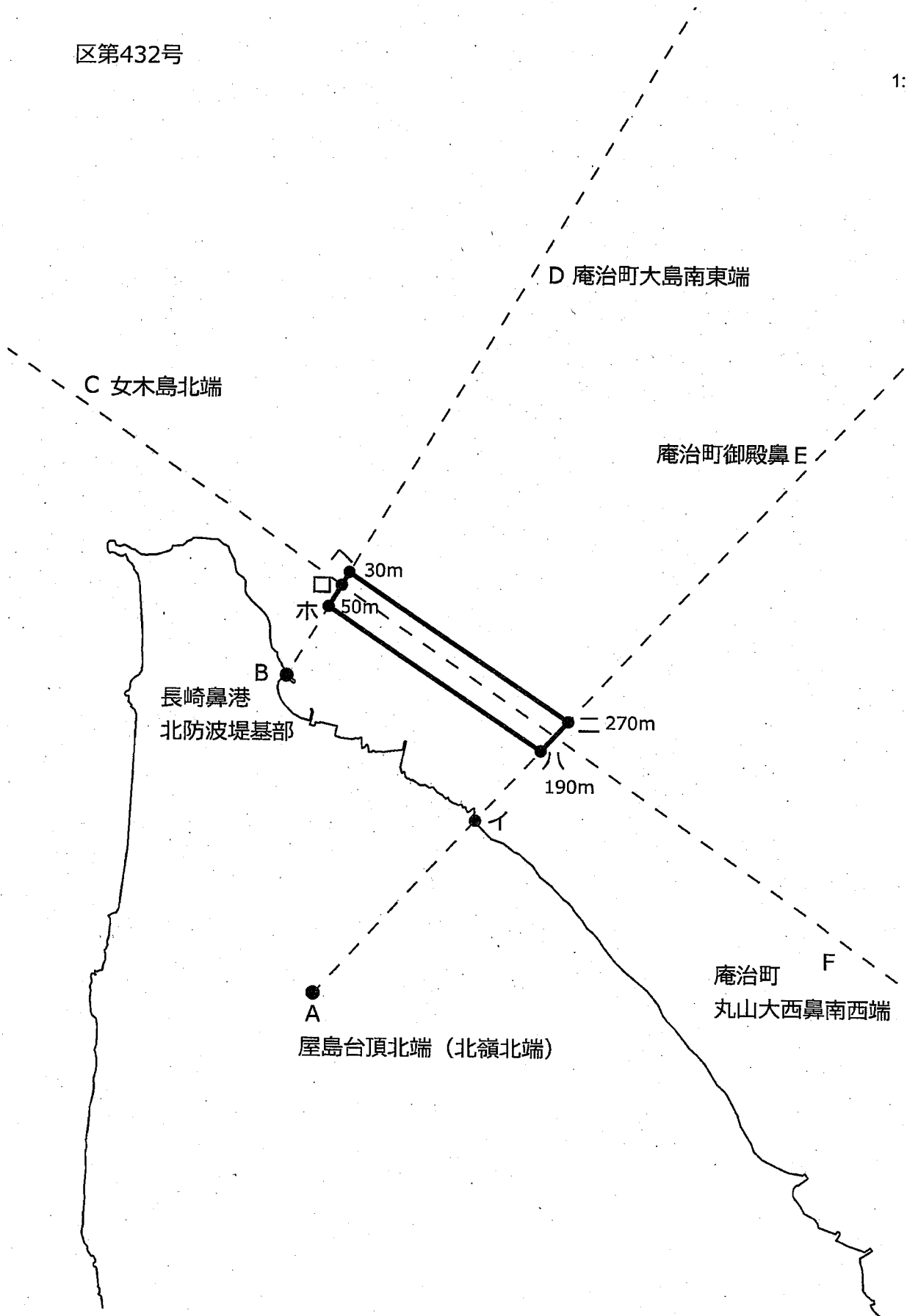
庵治町御殿山
高頂南側の小高 (88メートル)

C
庵治漁港
王ノ下旧突堤灯台

高松市


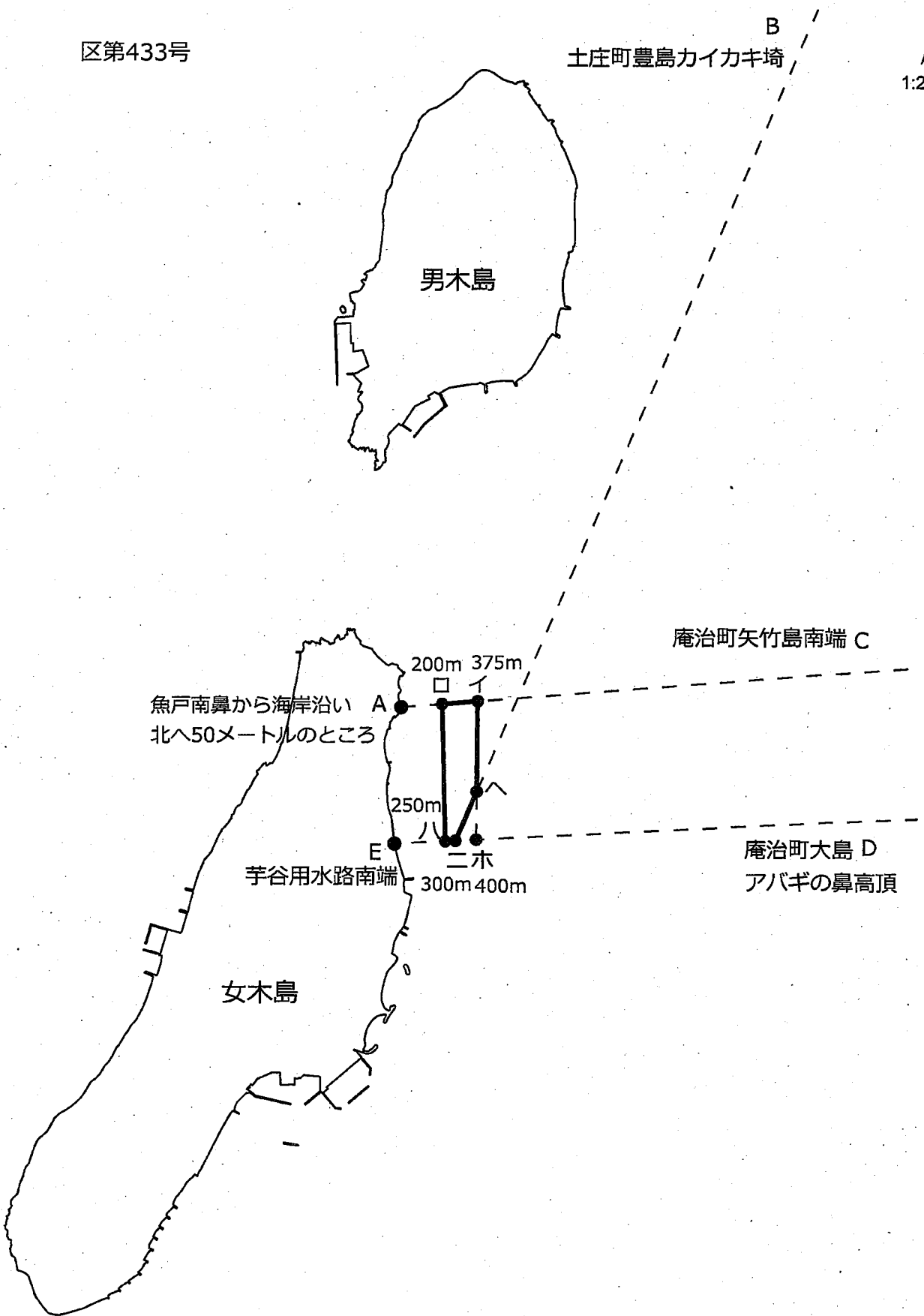


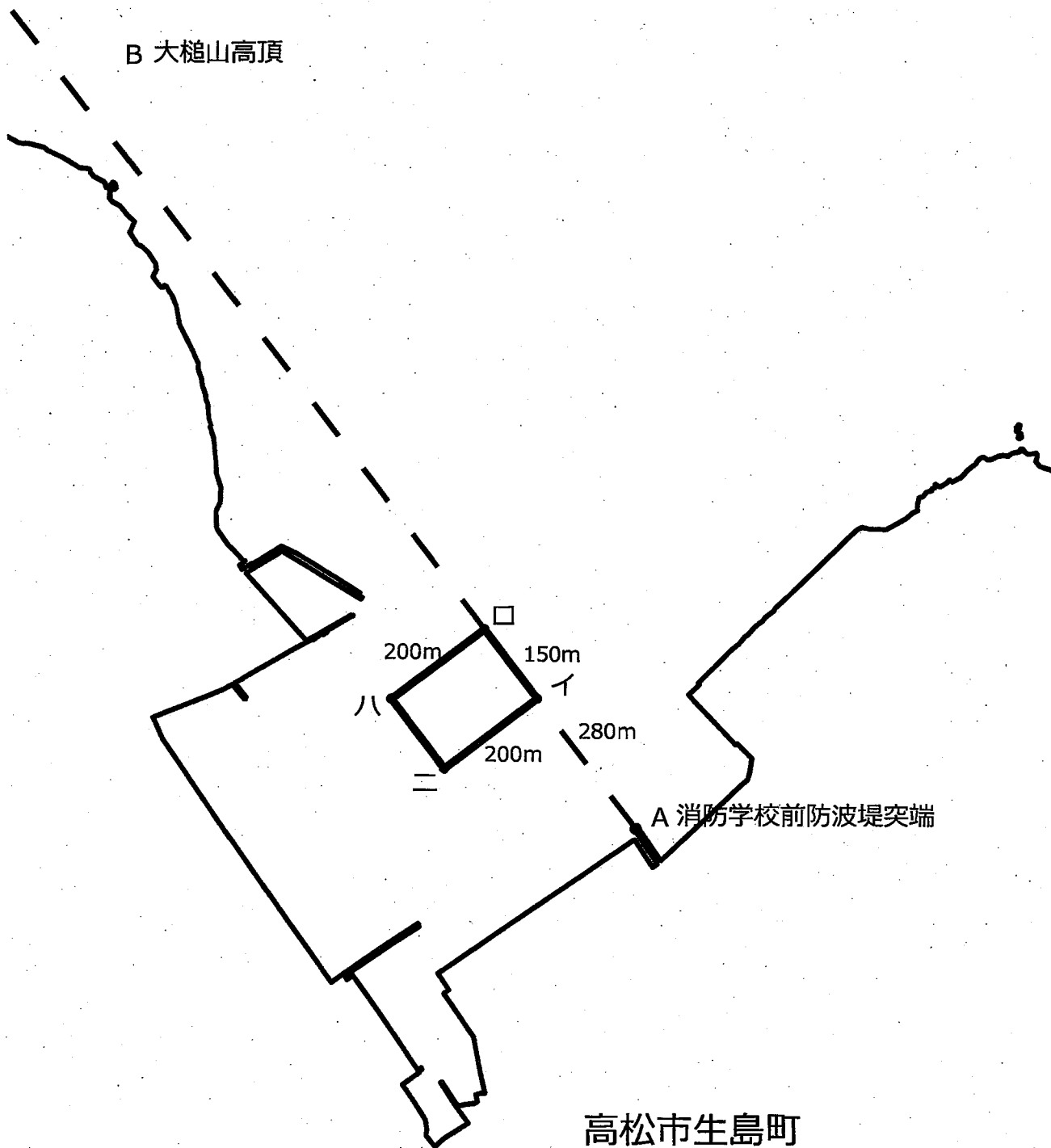
区第432号

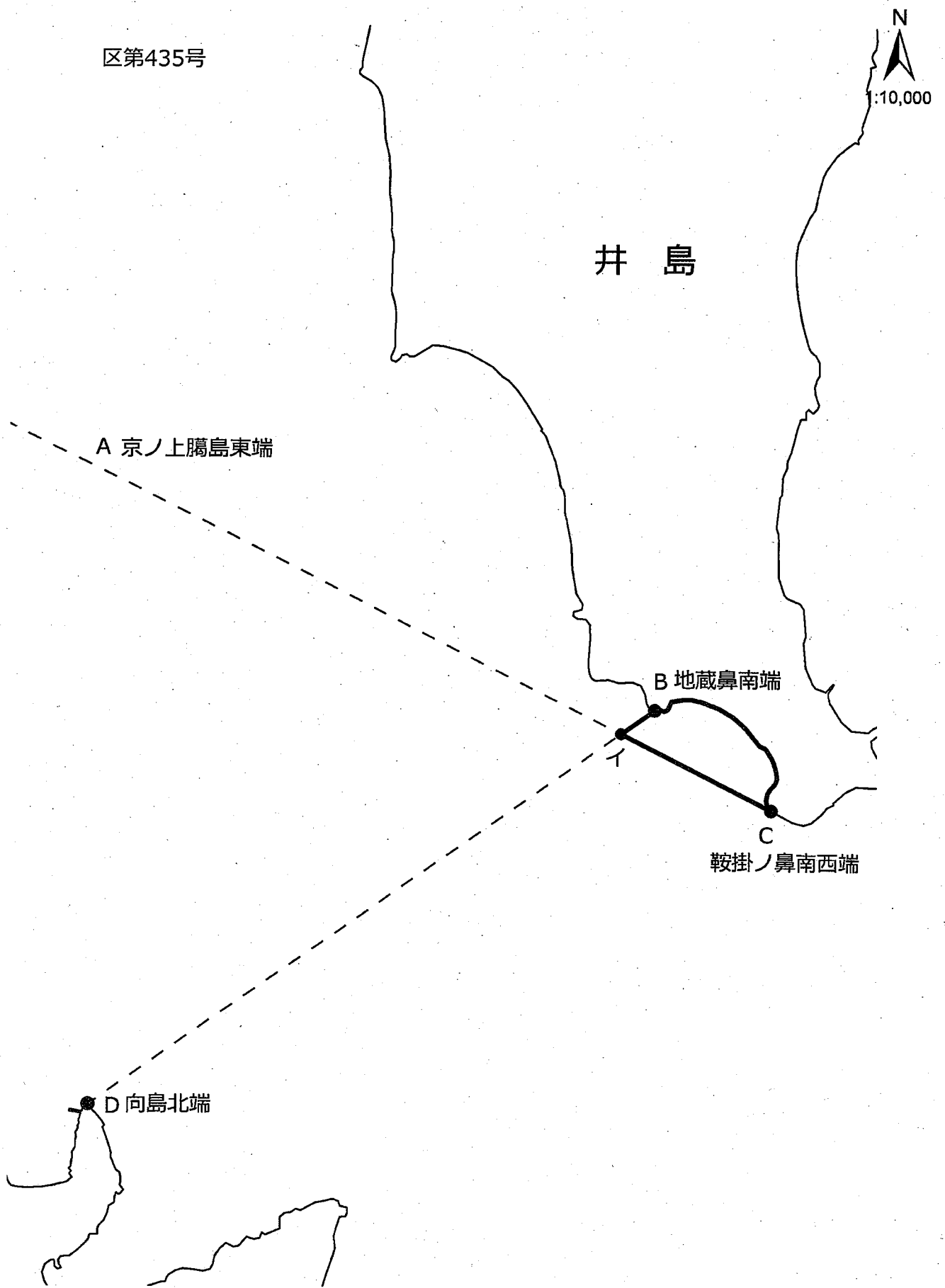


区第433号

土庄町豊島カイカキ埼







区第436号



岡山県玉野市
稻荷鼻南東端

井島ヘラガ崎西端 C

A 京ノ上臈島東端

井島

D ナカ鼻西端


E 地藏鼻西端から海岸沿い
北へ250メートルのところ

H ハコ島東端

F 井島鞍掛ノ鼻南西端

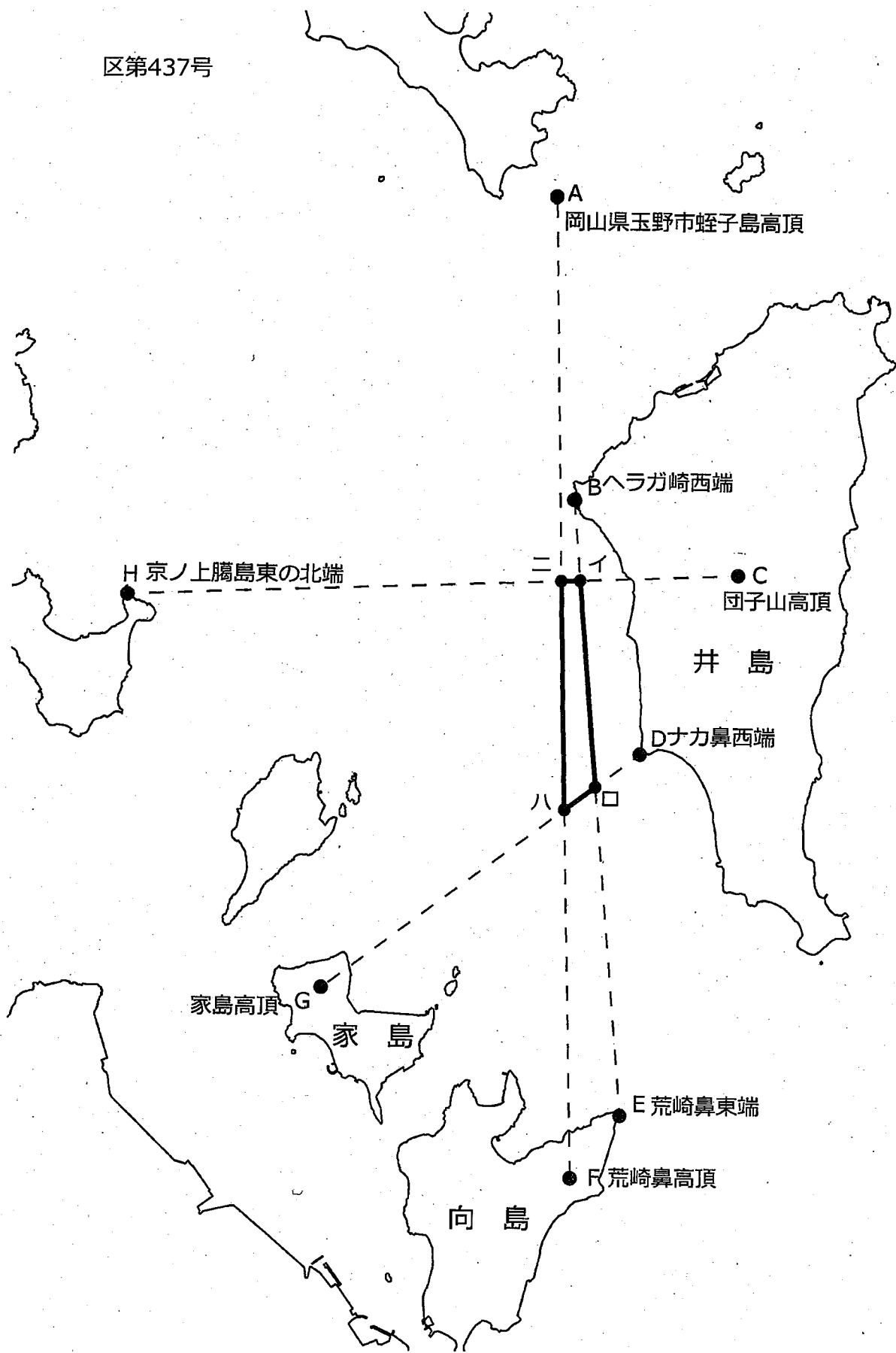
G 向島北端

向島



区第437号

N
1:25,000



A
岡山県玉野市蛭子島高頂

B
へらガ崎西端

H
京ノ上臈島東の北端

C
団子山高頂

井島

D
ナカ鼻西端

G
家島高頂
家島

E
荒崎鼻東端

F
荒崎鼻高頂

向島

0 0.25 0.5 0.75 1 1.25 km

区第438号



D
井島ヘラガ崎西端

E八コ島北端

家島

向島北端 A

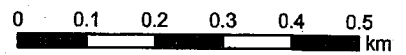
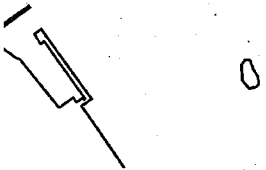
B

Aから海岸沿い南へ
100メートルのところ


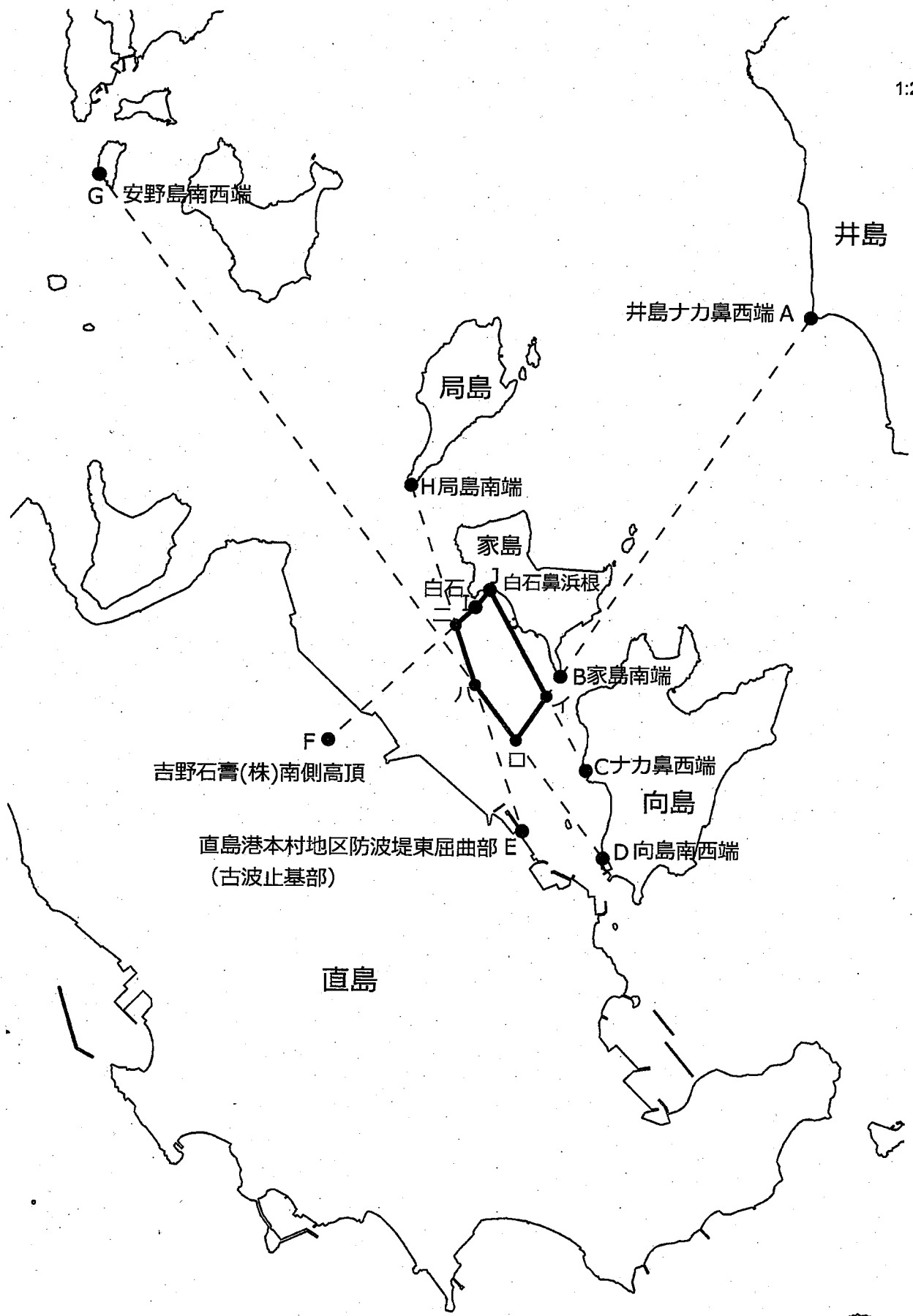
100m

C
荒崎鼻

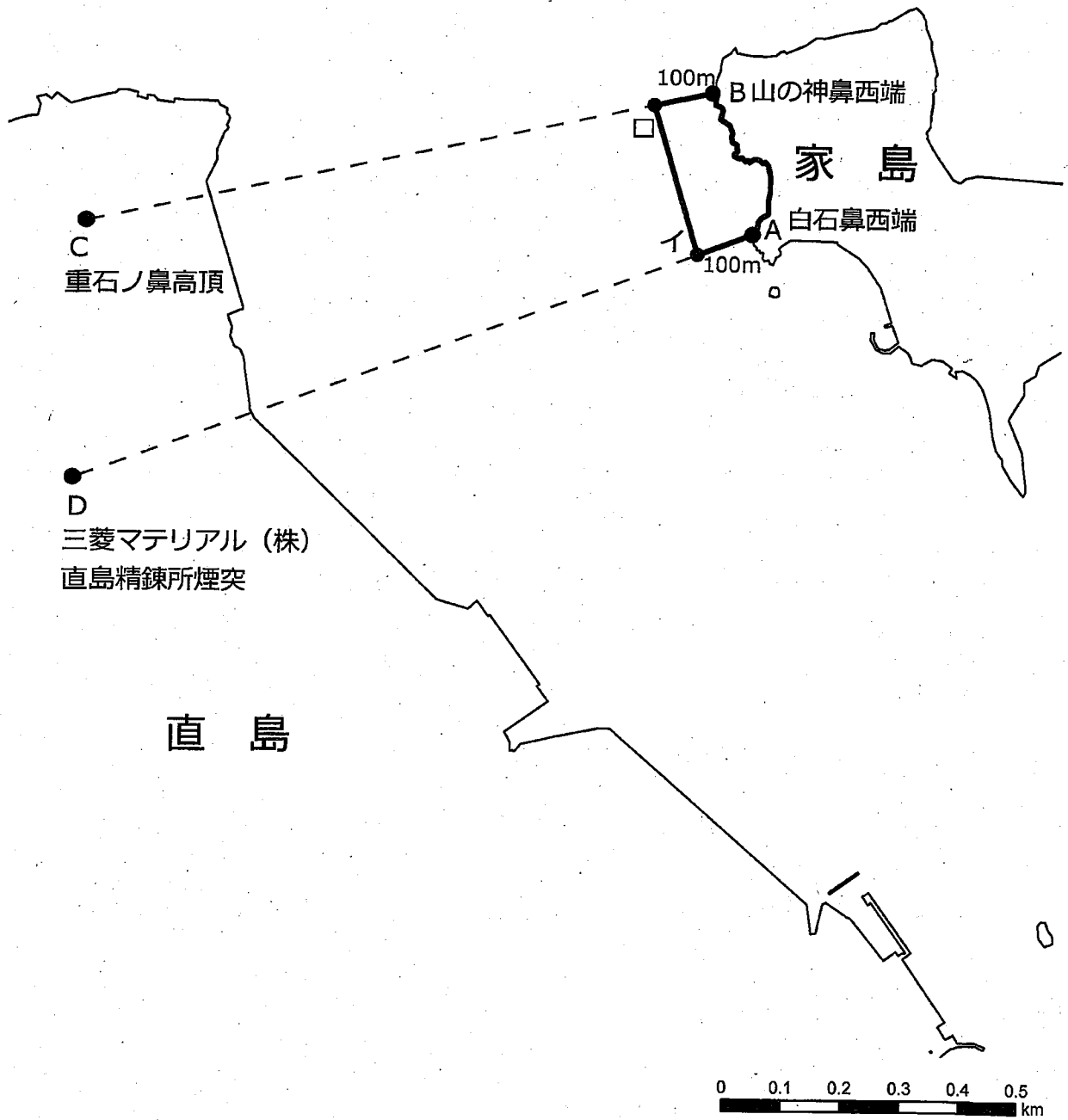
向島



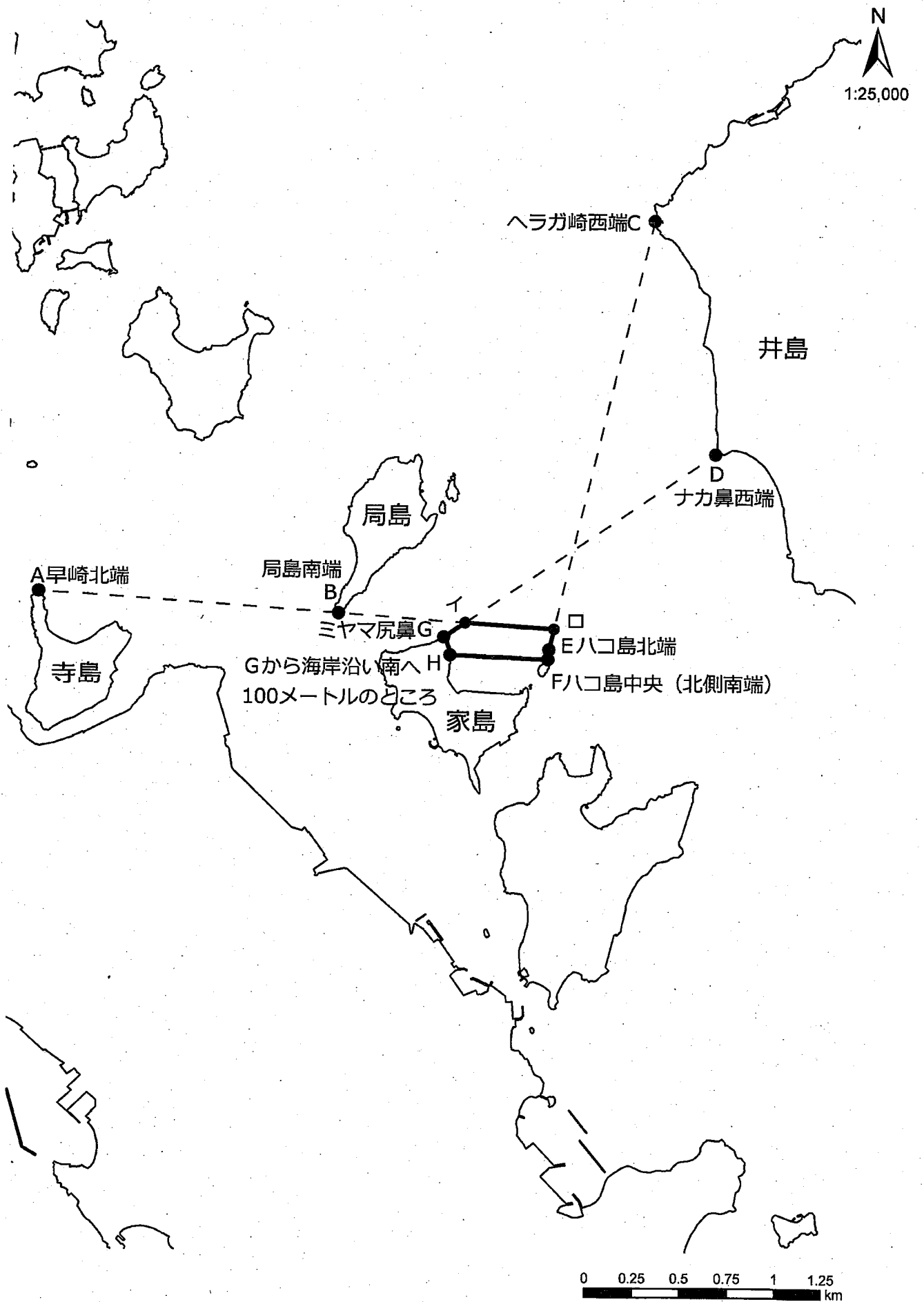
区第439号




区第440号

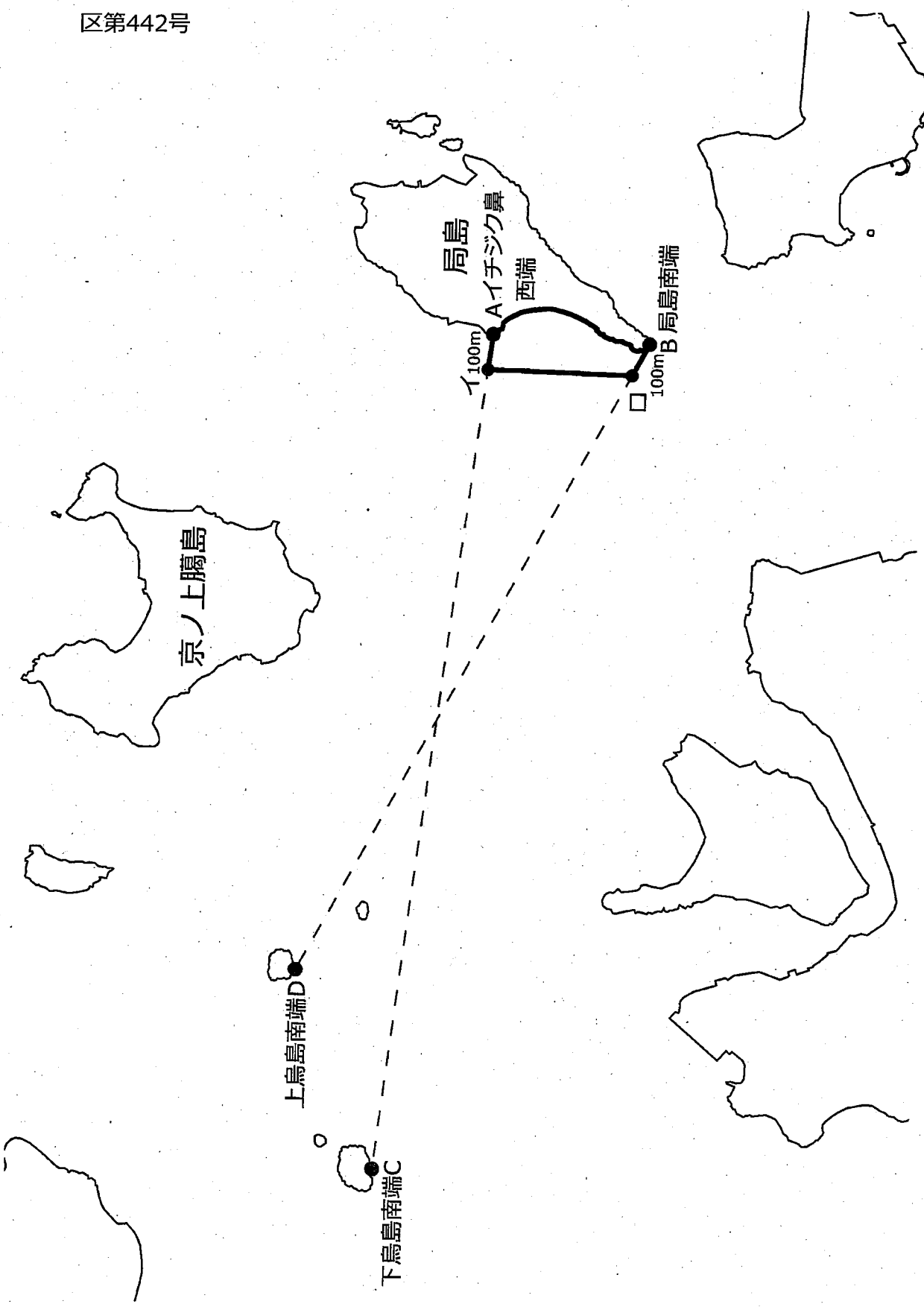


区第441号


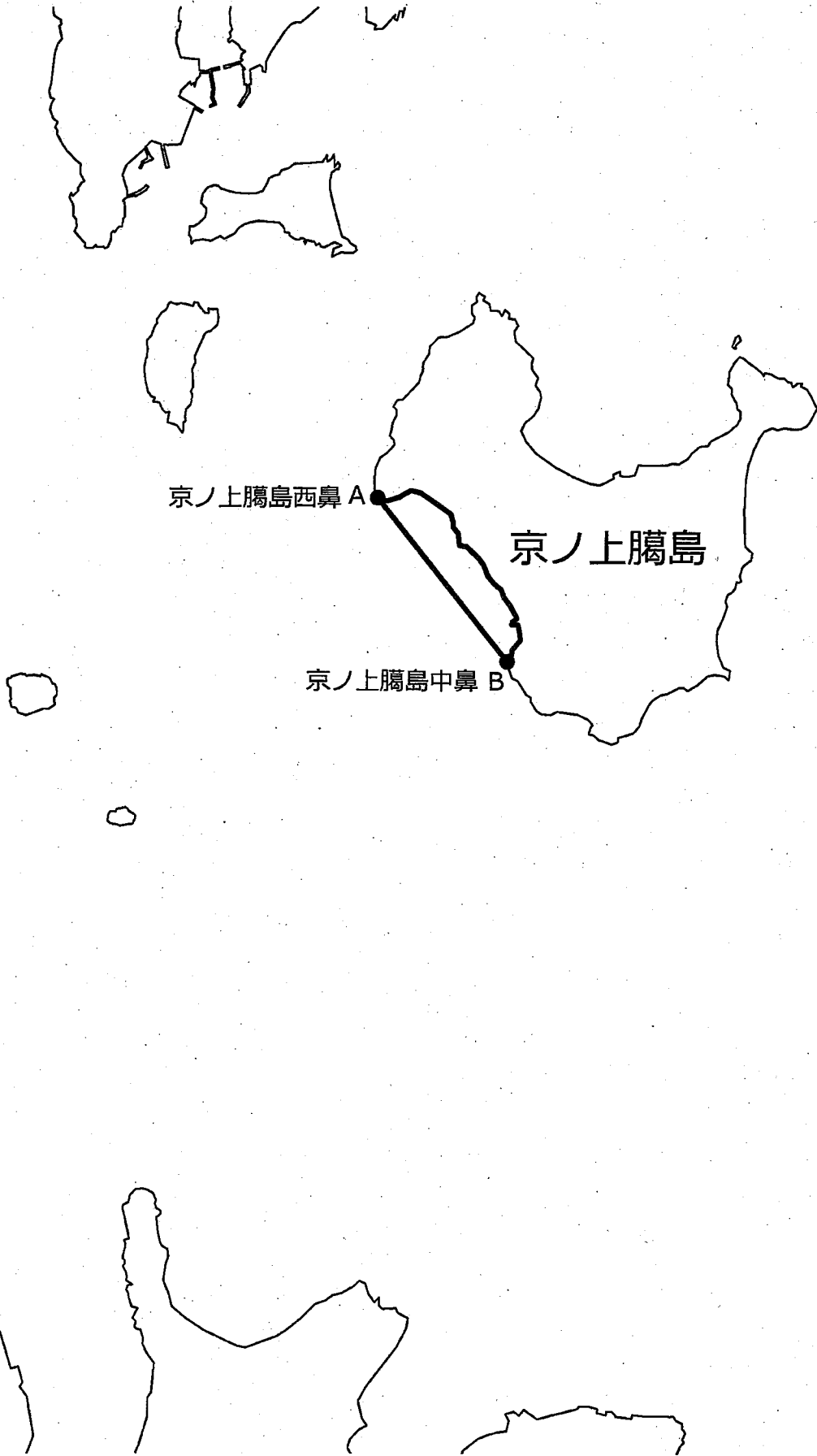




区第442号



区第443号



H 岡山県玉野市後閑神社

喜兵衛島

G
喜兵衛島東端

杵島 杵島南東端

杵島南西端 E


京ノ上臈島 D
西の北端

京ノ上臈島東の北端
A


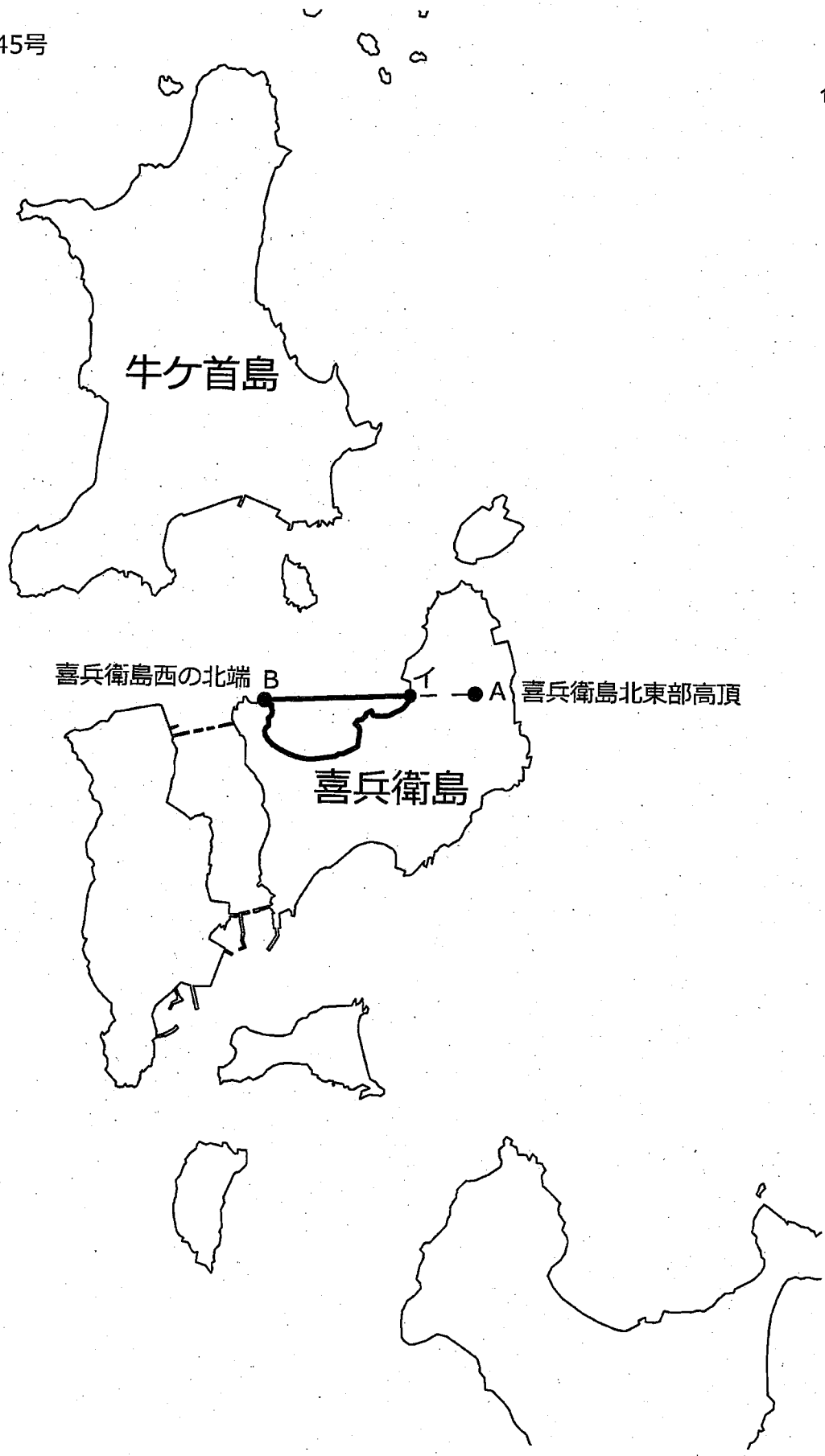
C
京ノ上臈島
北西の高頂

B
京ノ上臈島
北東の高頂


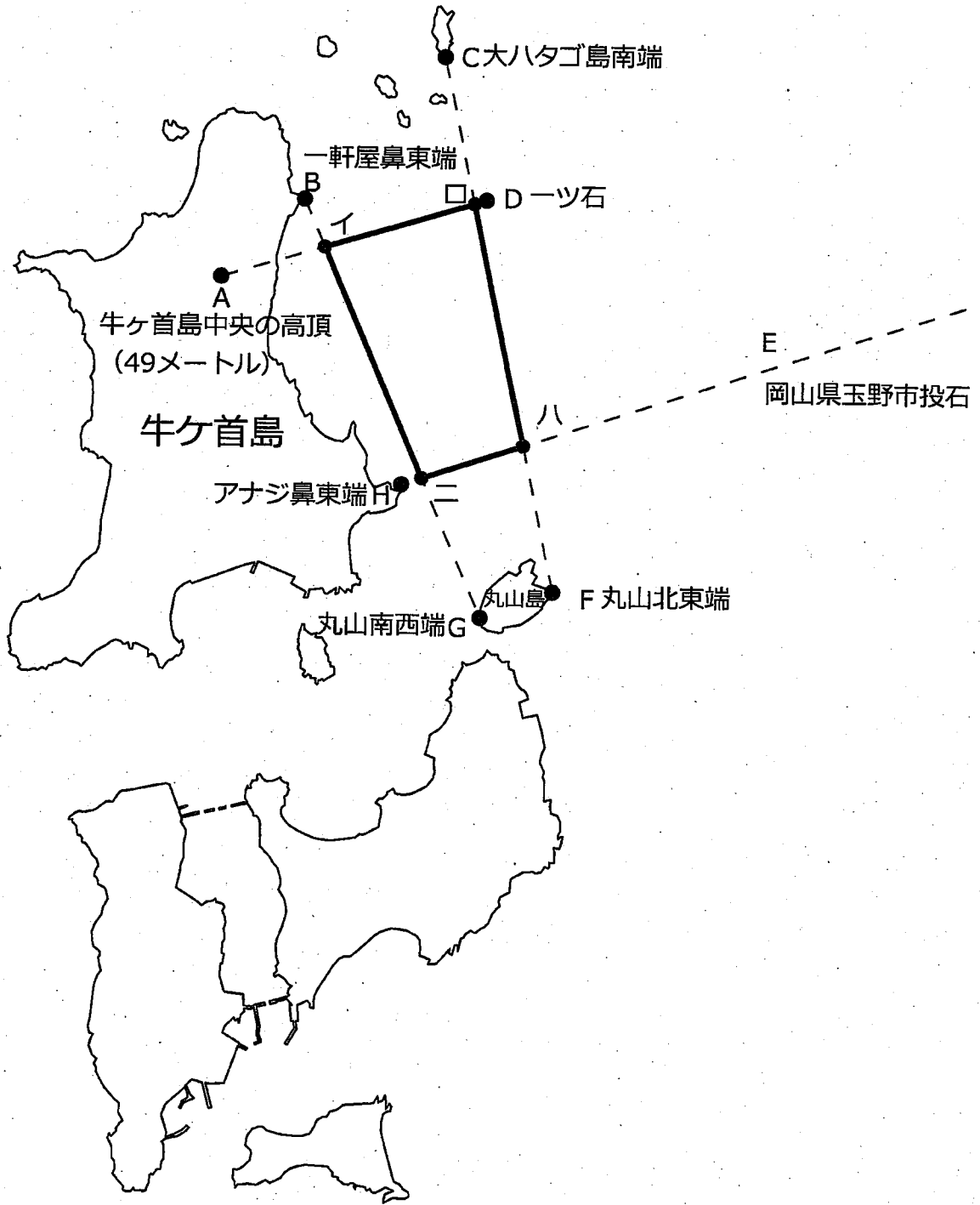
京ノ上臈島



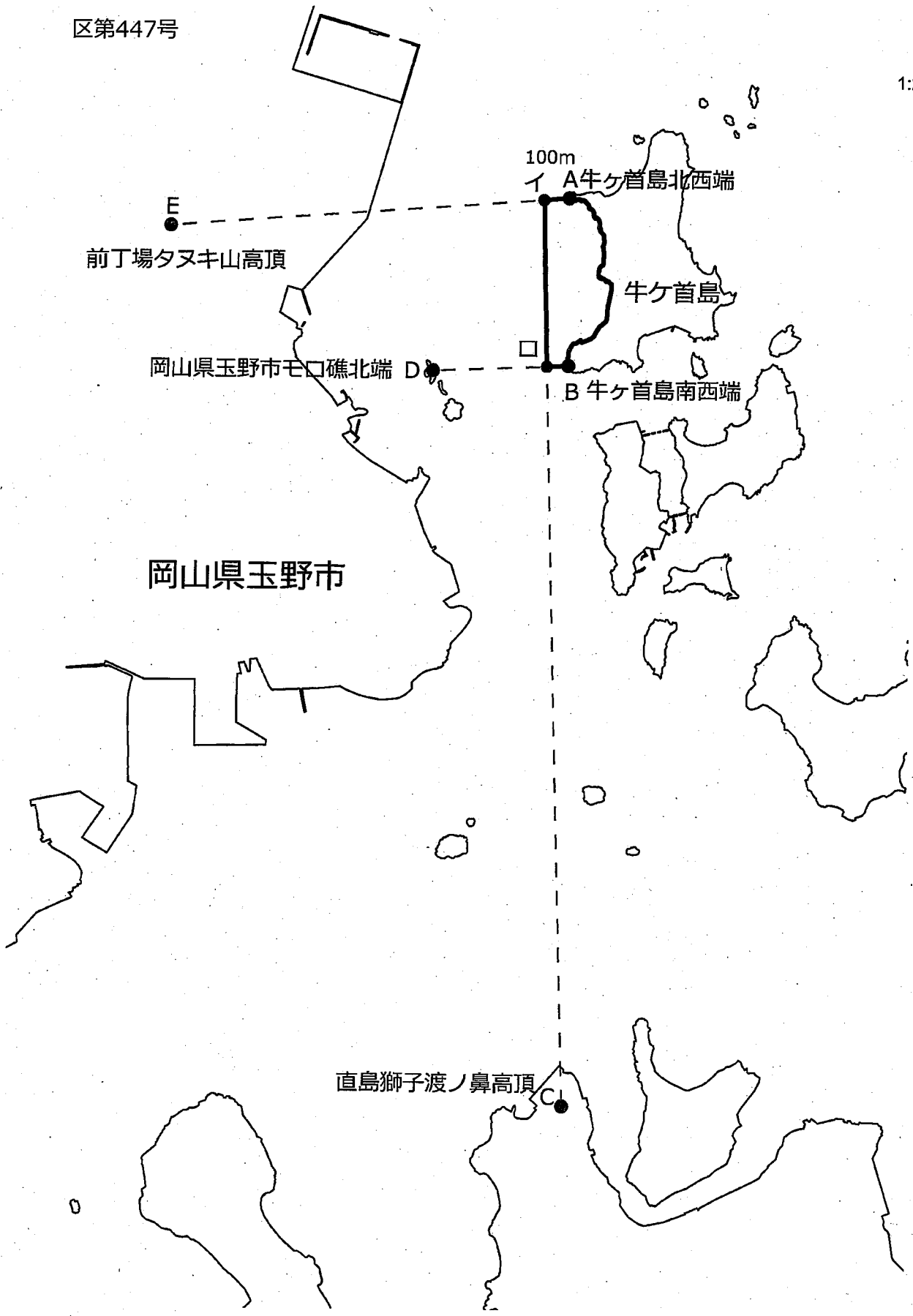
区第445号



区第446号



区第447号



100m
イ A 牛ヶ首島北西端

E
前丁場タヌキ山高頂


牛ヶ首島

岡山県玉野市モ口礁北端 D

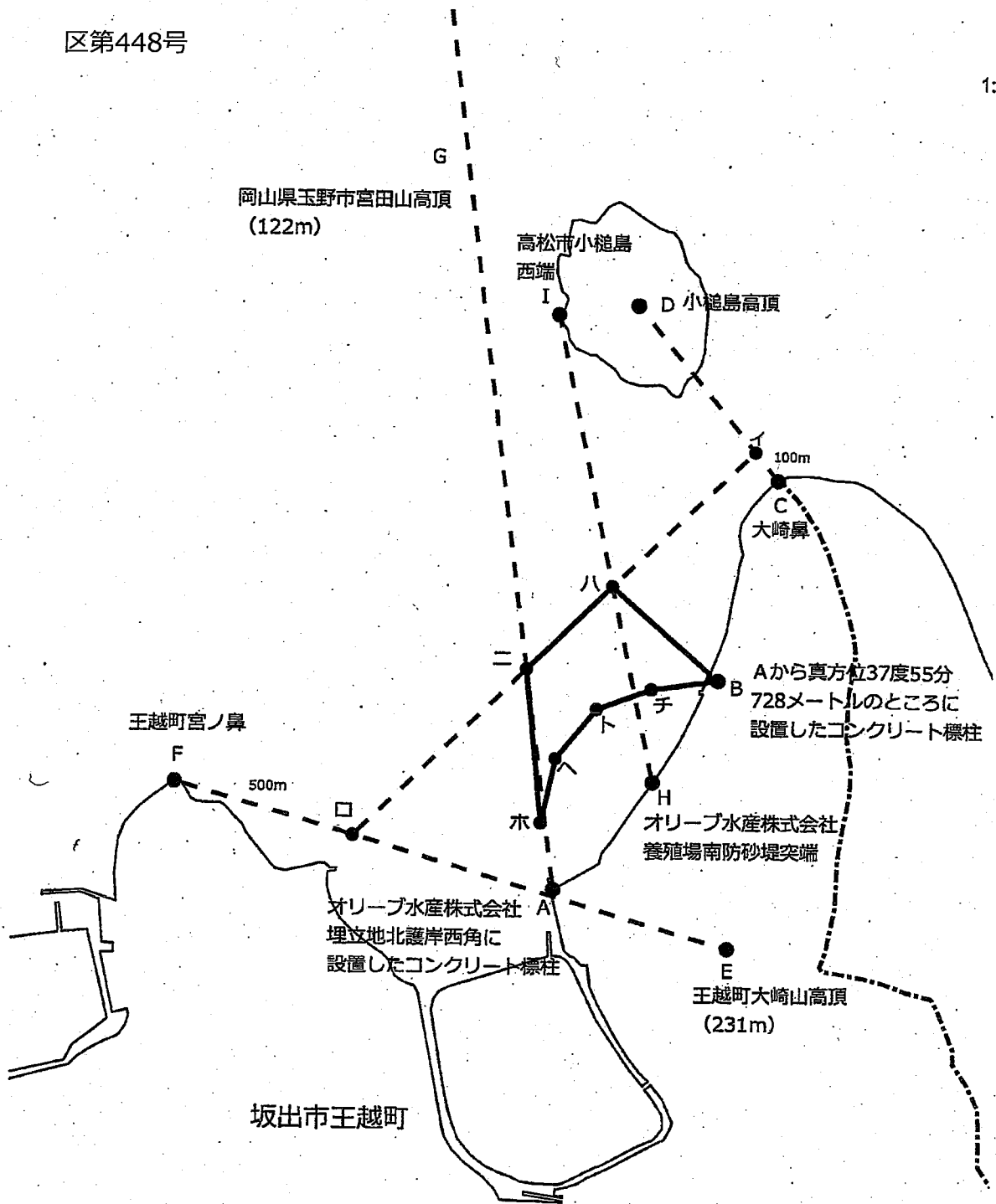
B 牛ヶ首島南西端

岡山県玉野市


直島獅子渡ノ鼻高頂 C



区第448号




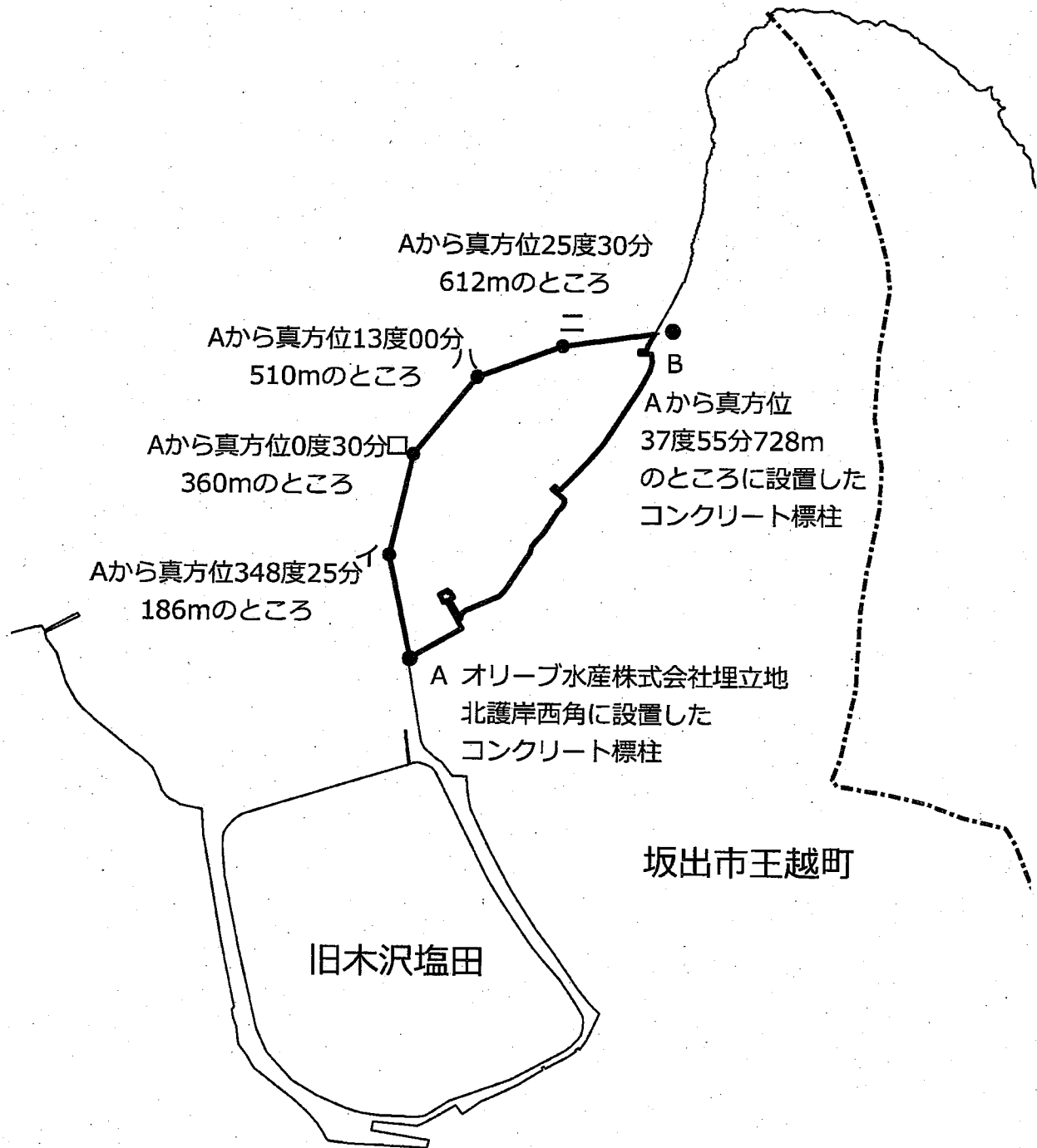
- ホ : Aから真方位348度25分186mのところ
- へ : Aから真方位0度30分360mのところ
- ト : Aから真方位13度00分510mのところ
- チ : Aから真方位25度30分612mのところ



区第449号



大崎鼻



区第450号



岡山県玉野市新割山高頂
(234メートル)

H
岡山県玉野市宮田山高頂
(122メートル)

乃生海岸
北防砂堤突端 E

乃生海岸南防砂堤突端 D


A 宮ノ鼻海岸
保護水面南標柱

B 旧乃生塩田防砂堤基部
より突端へ30mのところ


F 旧乃生塩田
北護岸西角より
護岸沿い東へ
200mのところ

C 旧乃生塩田
北護岸東角
から護岸沿い
西へ100mのところ

坂出市王越町



区第451号



D 丸亀市本島町亀山鼻

沙弥島北端 A

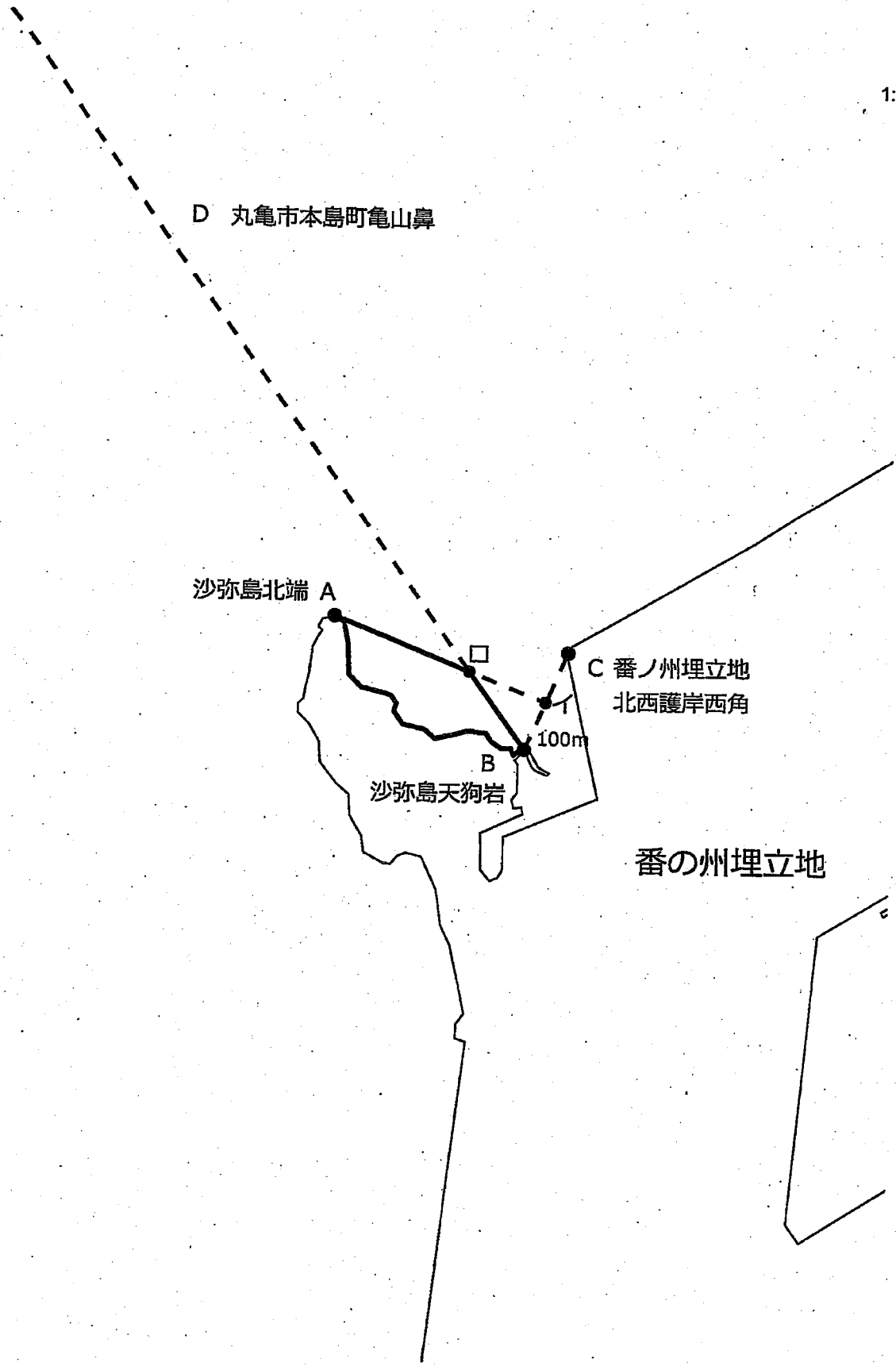

C 番ノ州埋立地
北西護岸西角

B


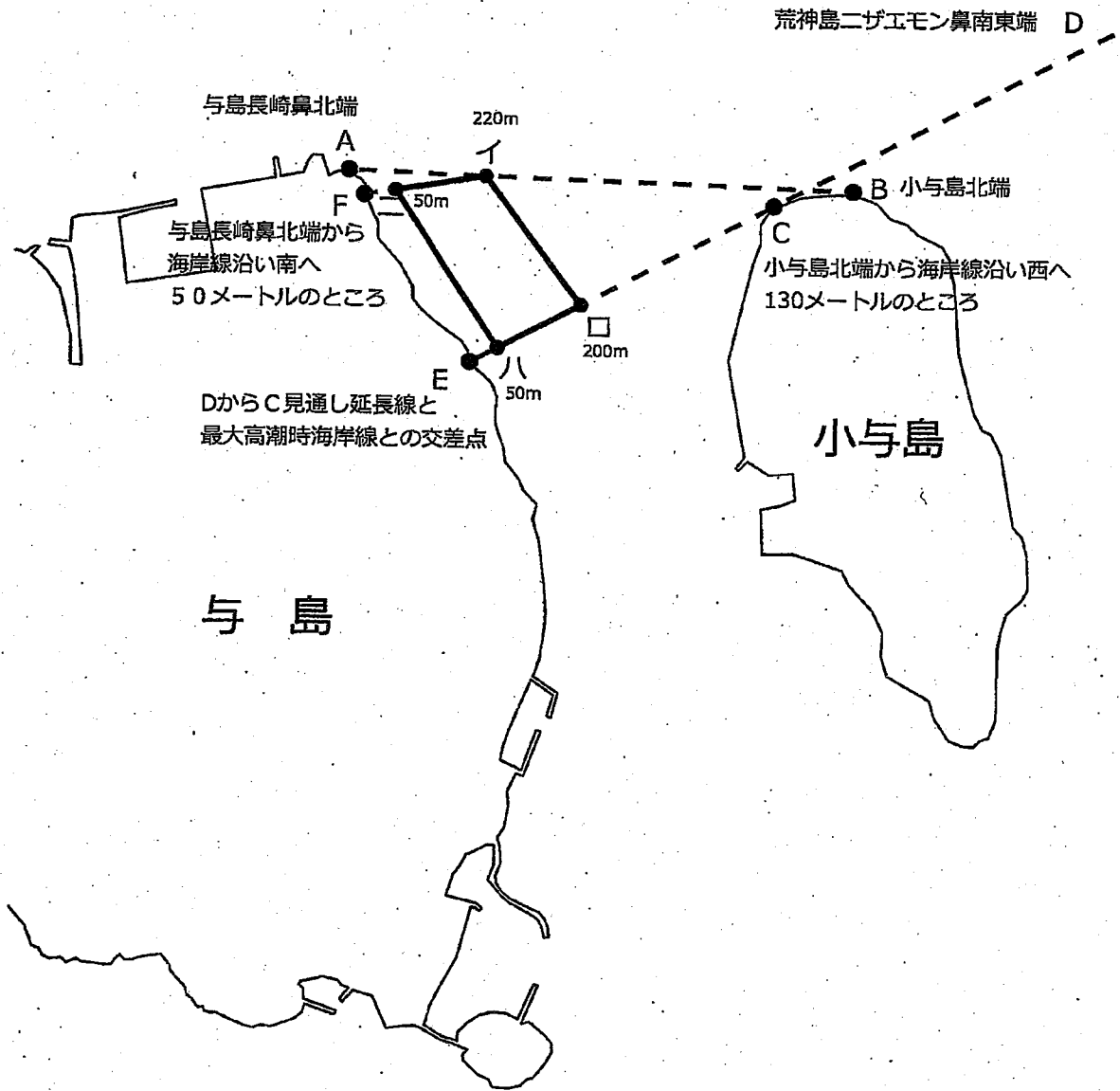
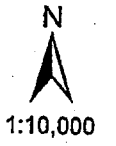
沙弥島天狗岩

100m

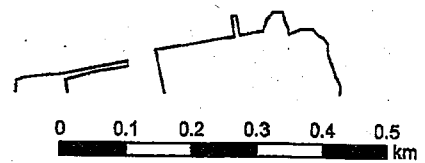
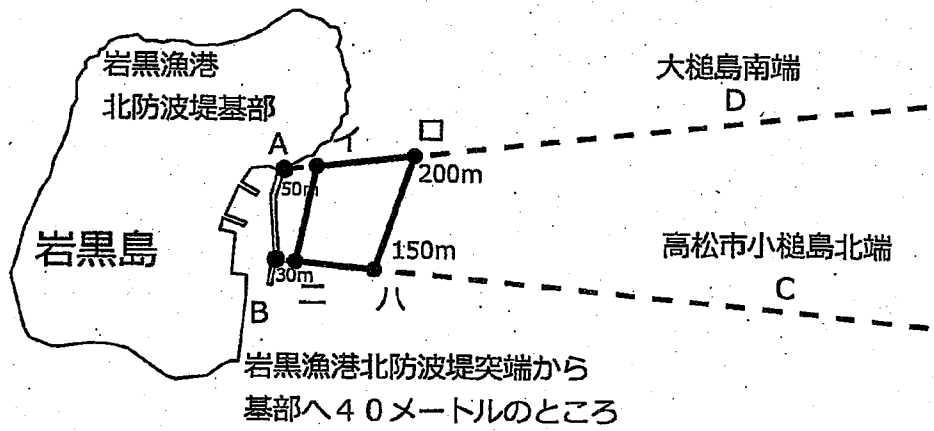
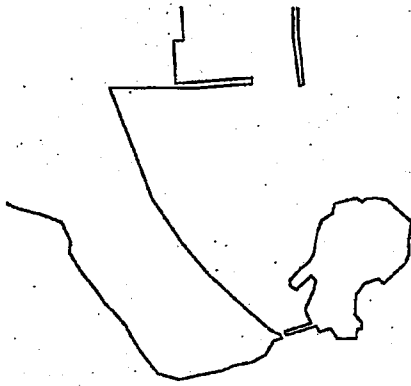
番の州埋立地



区第452号



区第453号



区第454号



櫃石島

岡山県釜島高頂 C

櫃石漁港
東防波堤
突端から基部へ

A
100m

B
50m

20m

イ


70m

ハ

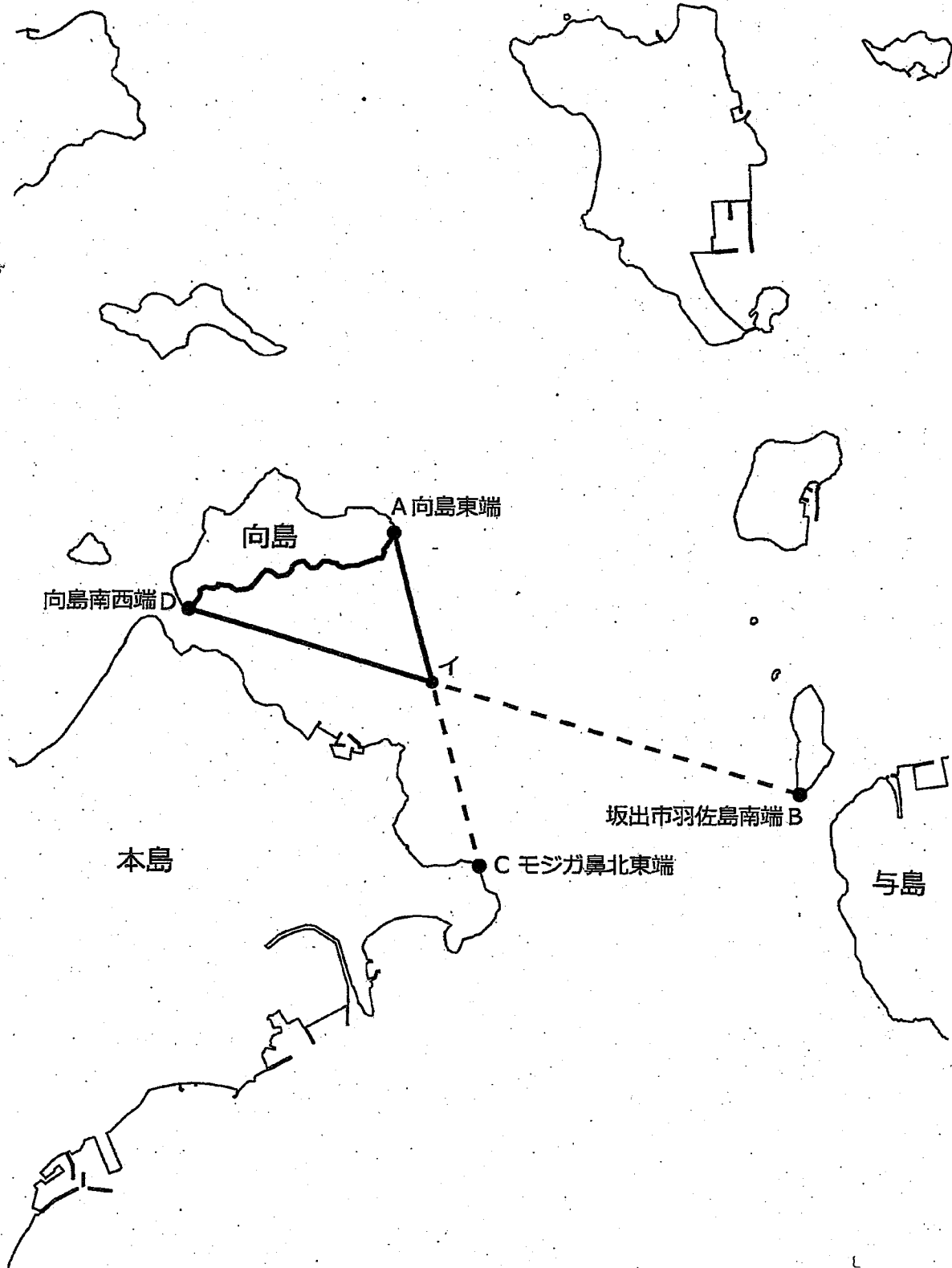

20m

岡山県釜島南端 D


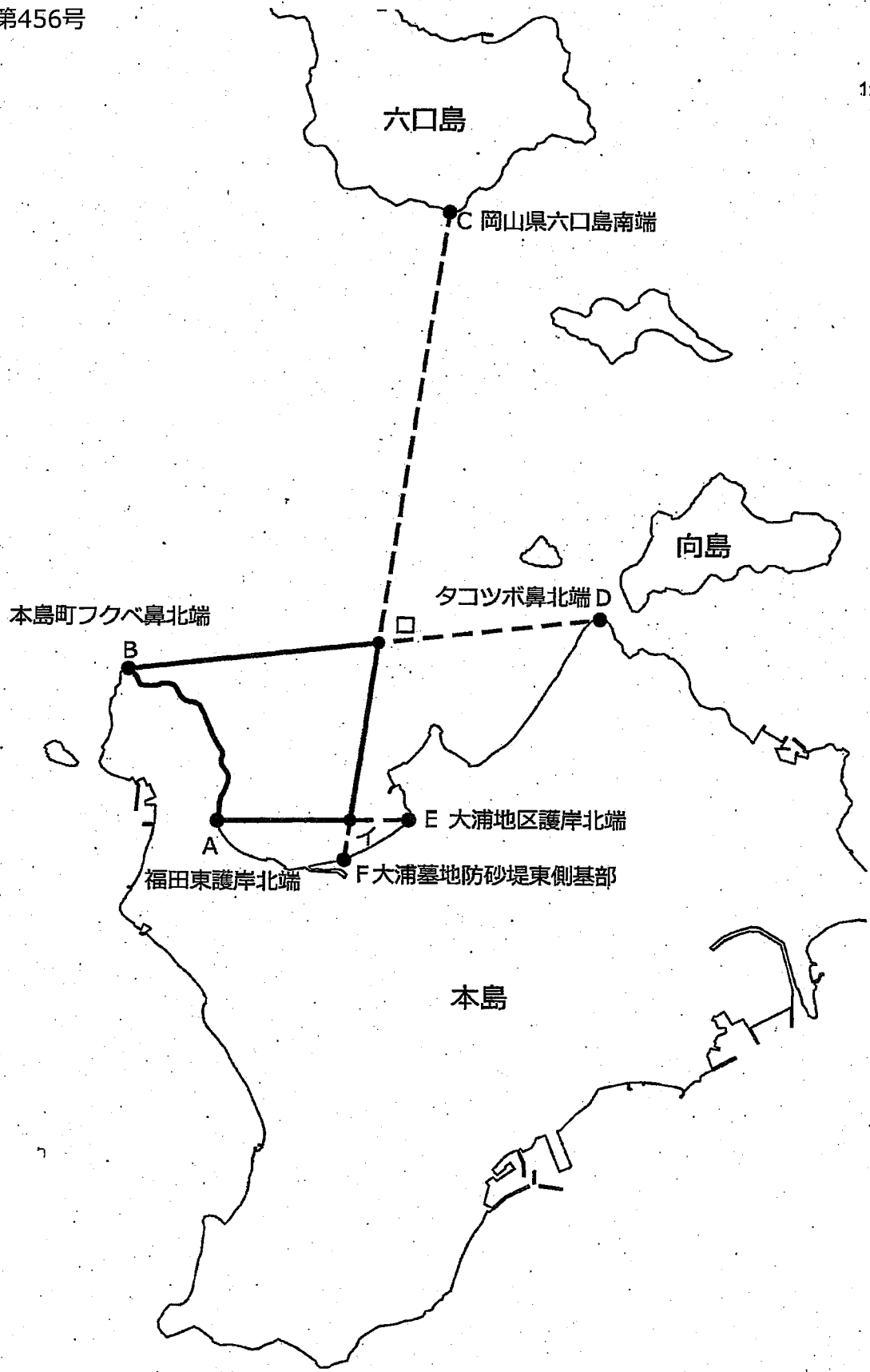
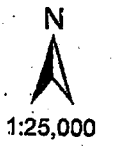
歩渡島



区第455号



区第456号

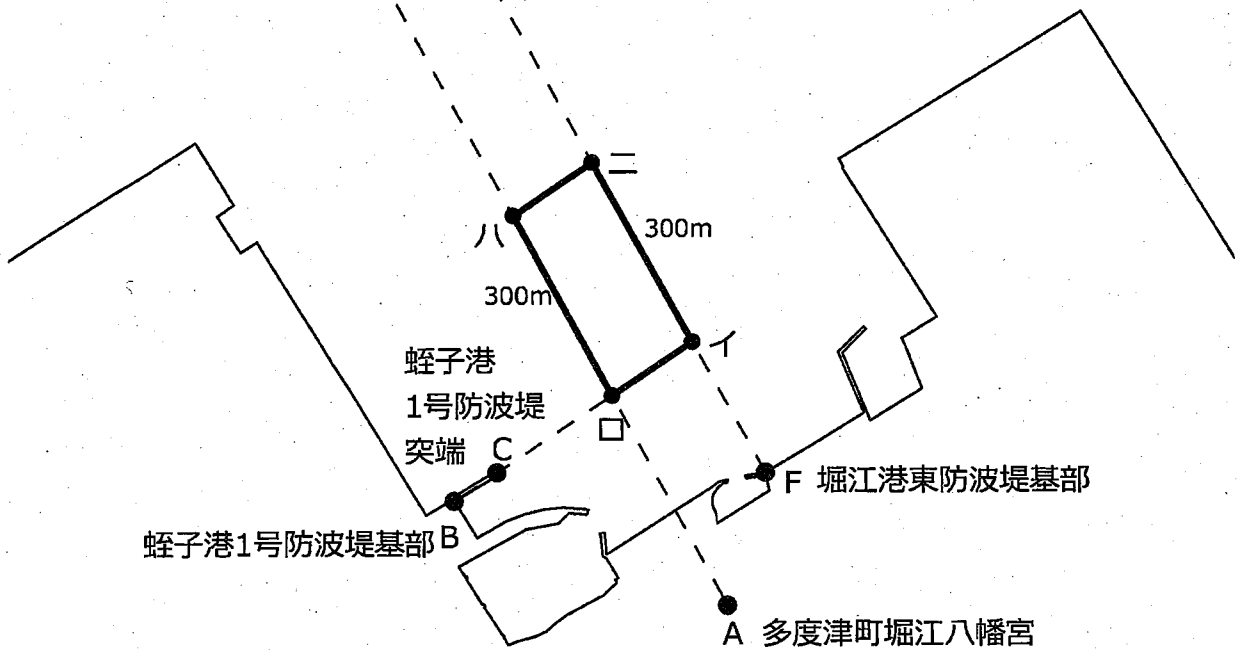


区第457号

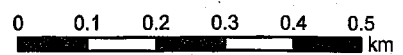
E 丸亀市広島町波節岩灯標



D
丸亀市広島町
王頭山高頂
(312メートル)



多度津町



区第458号



A 丸亀市広島町波節岩灯標

丸亀市昭和町埋立地西護岸屈曲部から
南へ護岸沿い156メートルのところ

B

八

50m

F

多度津造船(株)
中央倉庫南東端

二

蛭子港1号防波堤基部


D

蛭子港
1号防波堤
先端

E

C 蛭子港3号防波堤基部から
護岸沿い北東へ55mのところ


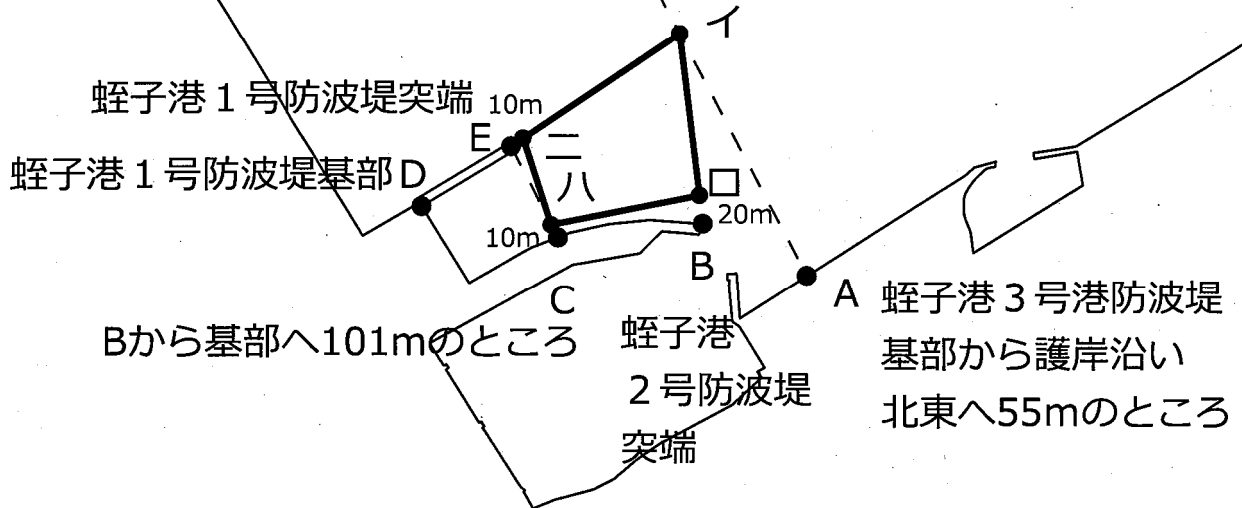
多度津町




区第459号



F 丸亀市広島町波節岩灯標



区第460号




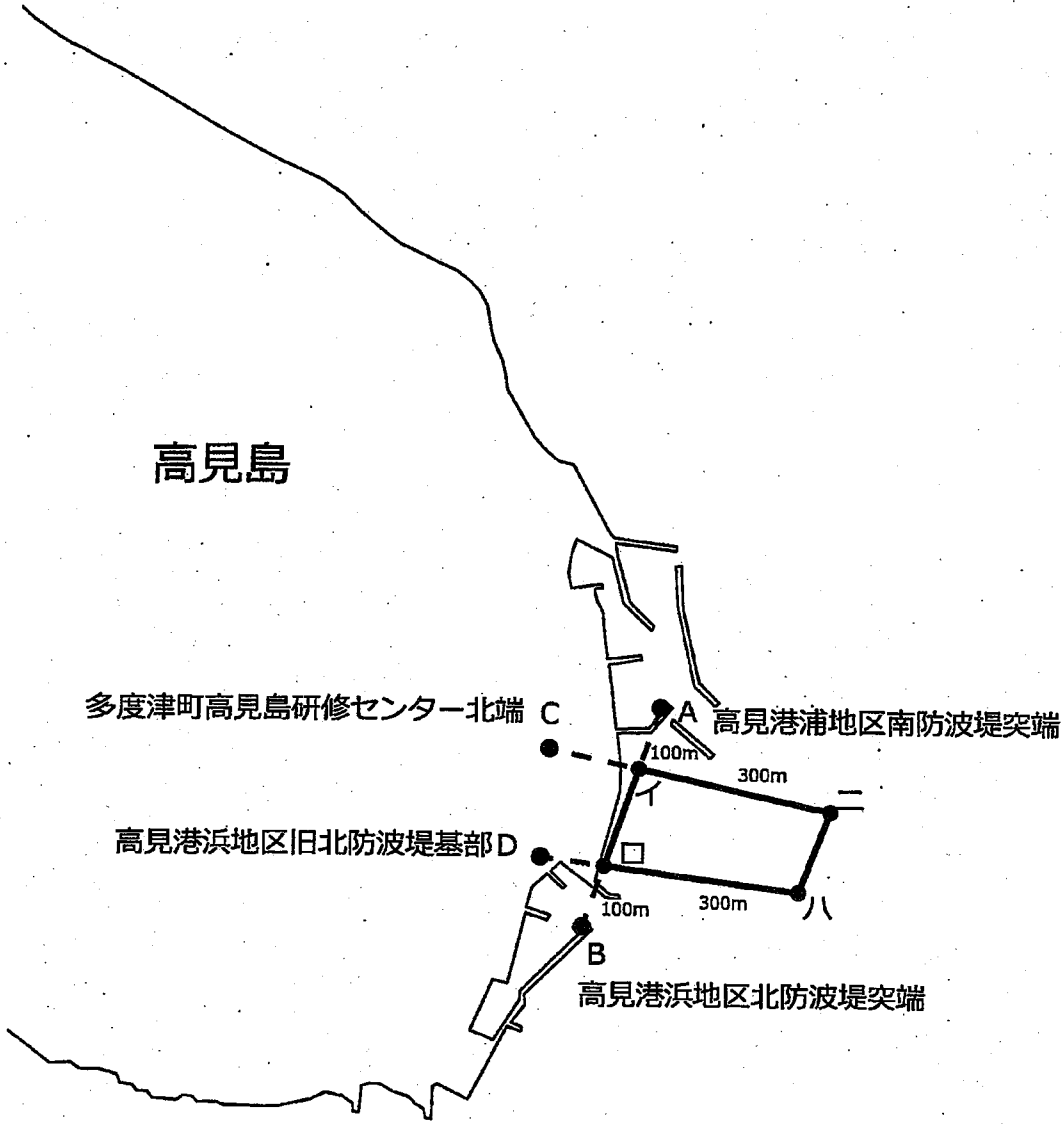
高見島

多度津町高見島研修センター北端 C

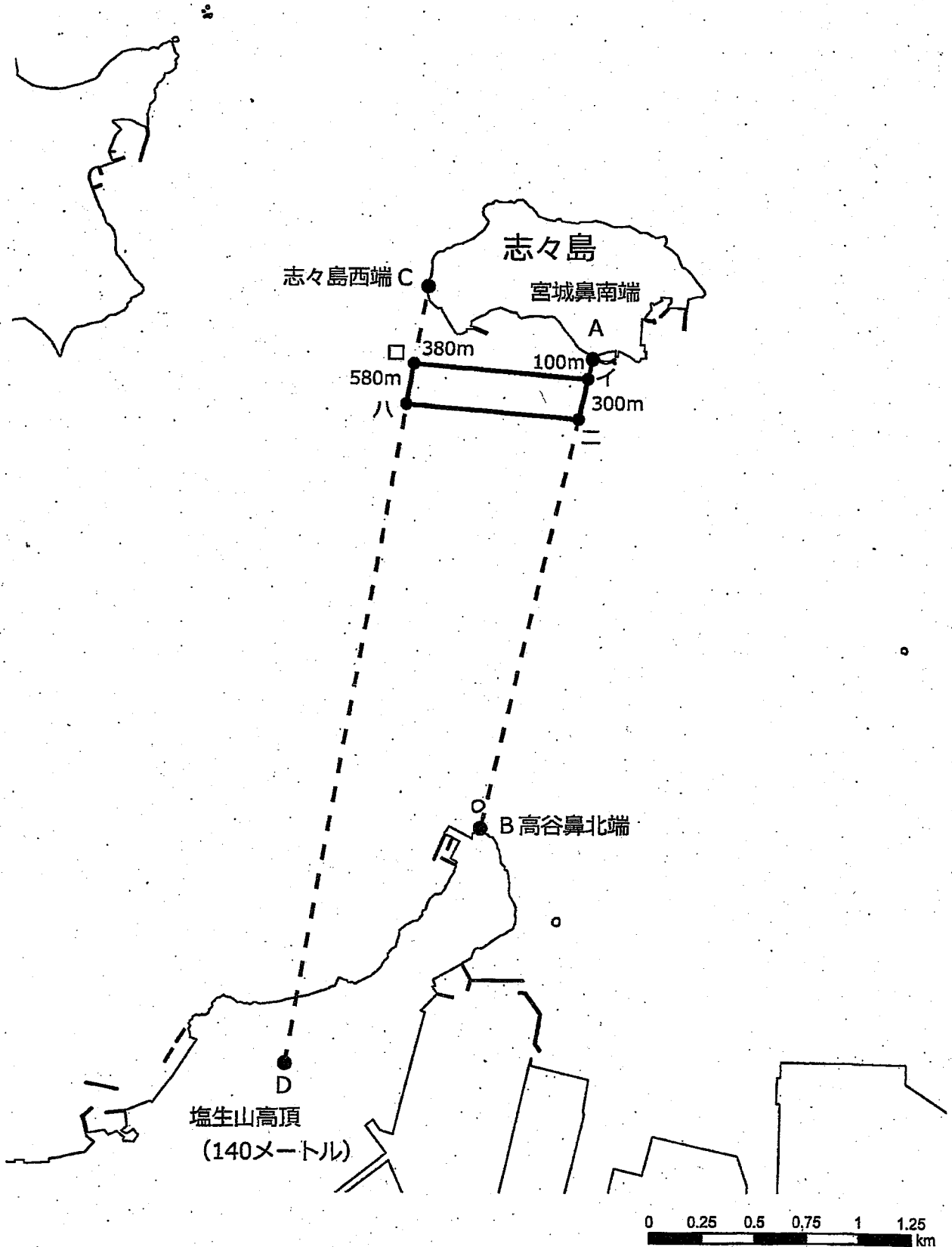
A 高見港浦地区南防波堤突端

高見港浜地区旧北防波堤基部 D


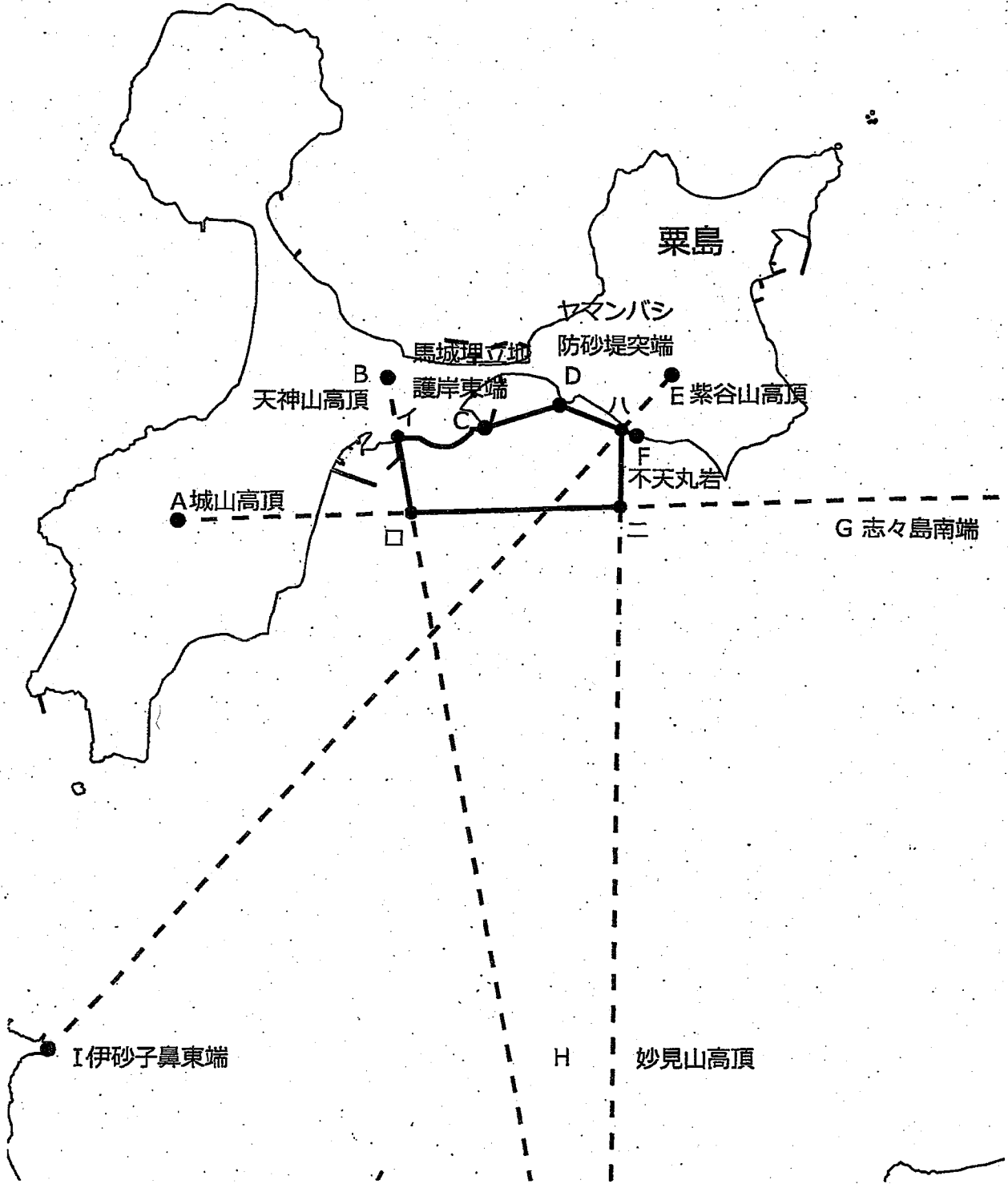
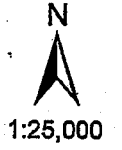
B 高見港浜地区北防波堤突端



区第461号



区第462号



三豊市詫間町

生里漁港第3防波堤突端
から基部へ60メートルのところ

生里漁港第3防波堤突端 E


F

A 三豊市漁業協同組合
三崎事務所北端

B 生里漁港1防波堤砂止突端

D 愛媛県越智郡魚島町南端

C 生里漁港1防波堤基部



区第464号



三豊市詫間町

A 鴨の越護岸中央昇降口

B 西三ツ岩

C 名部戸中水門


G 丸山島大岩

F 丸山島南端

D 家ノ浦水門

三豊市仁尾町

E 香川県、愛媛県境界 (余木崎)



区第465号

N
1:10,000

