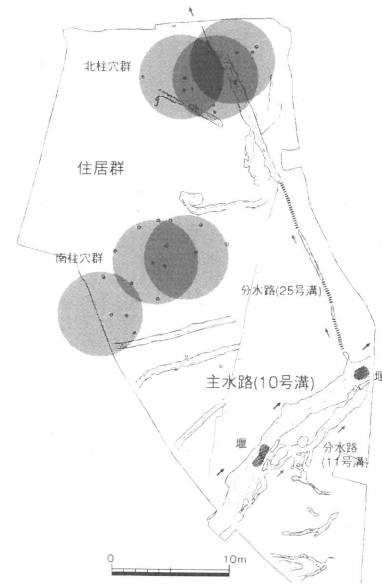
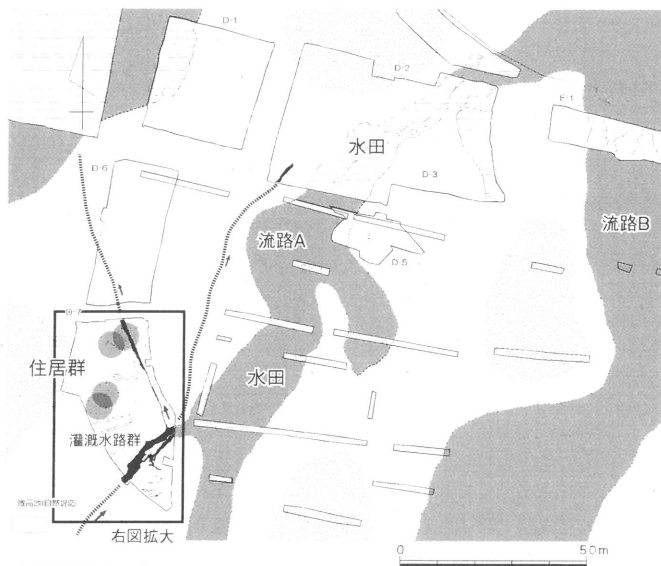


図1 突帯文期の木製農具

林・坊城遺跡



文京遺跡45次

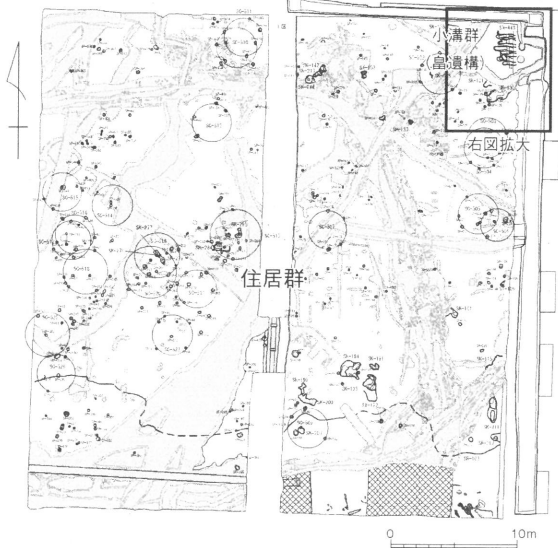
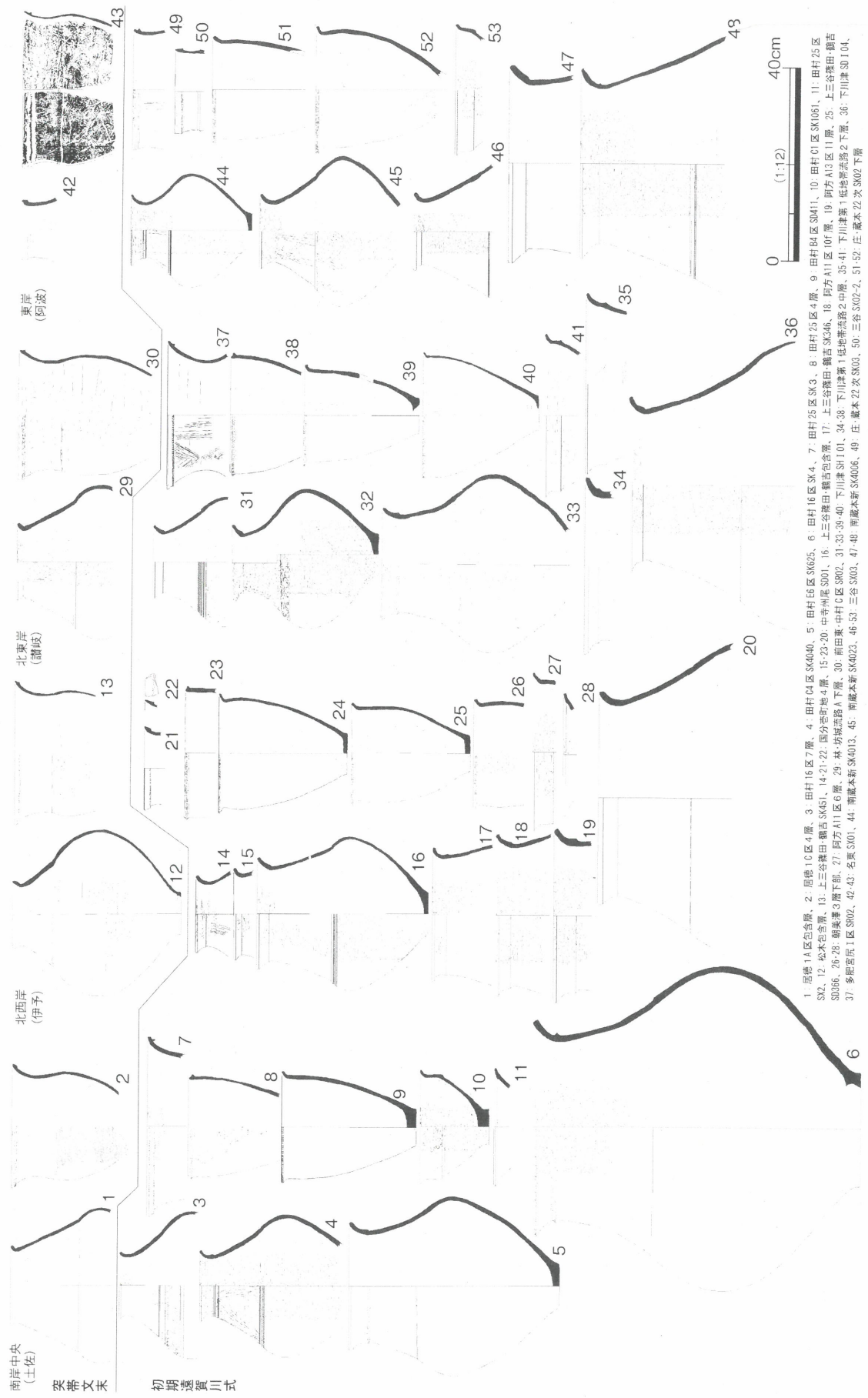


図2 突帯文期の農耕空間

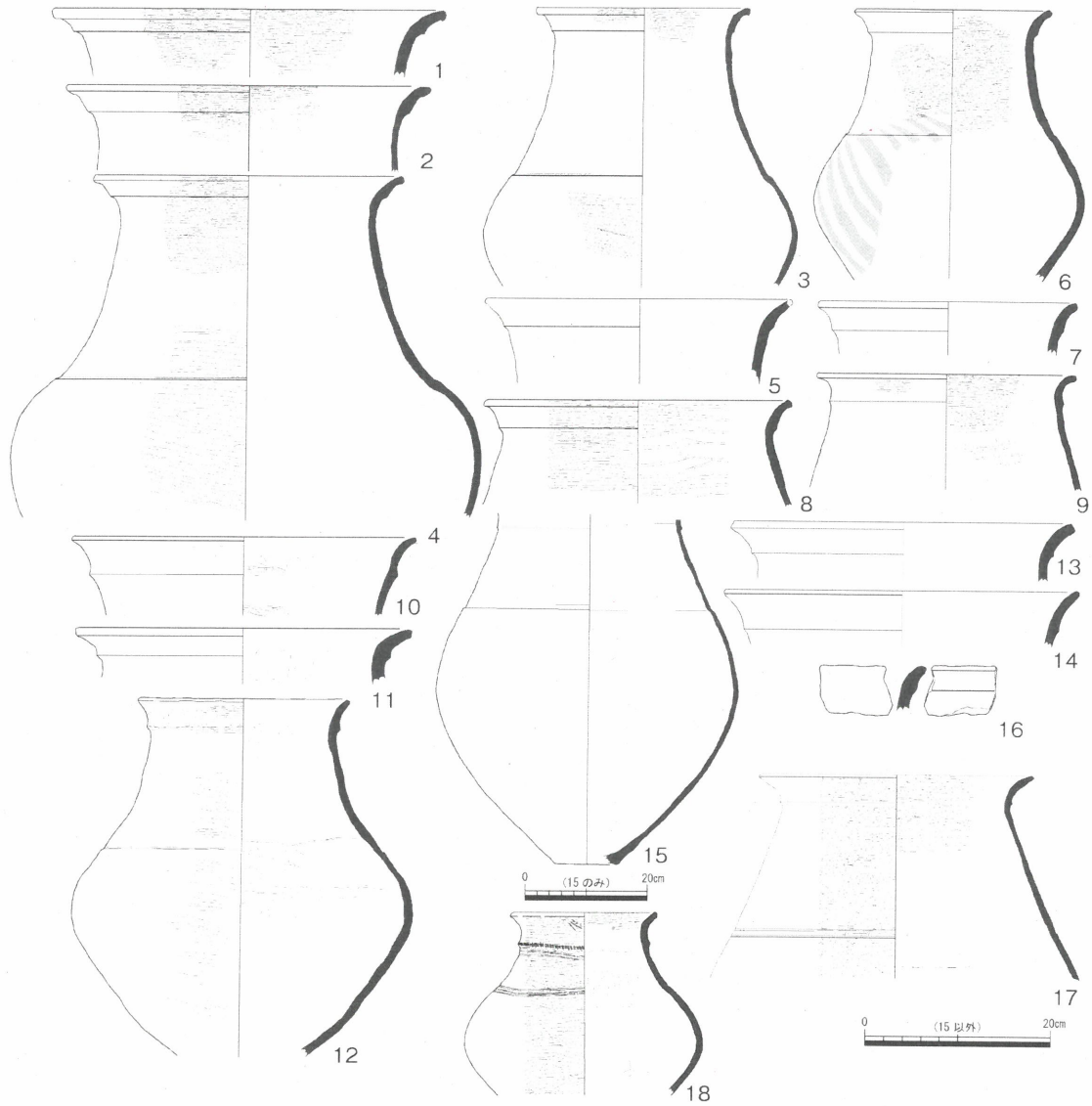


南岳中央
(土佐)
突帯文末

初期遠賀川式

1. 居幡1A区包含層、2. 居幡1C区4層、3. 田村16区7層、4. 田村04区SK040、5. 田村16区SK025、6. 田村16区SK4、7. 田村25区SK3、8. 田村25区4層、9. 田村84区SM11、10. 田村01区SK1061、11. 田村25区SK2、12. 松木包含層、13. 上三谷窪田・鶴吉SK451、14-21-22. 国分寺町地4層、15-23-20. 中津洲尾SK01、16. 上三谷窪田・鶴吉SK346、18. 阿方A11区10F層、19. 阿方A11区11層、25. 上三谷窪田・鶴吉SK066、26-28. 鶴吉窪田層下部、27. 阿方A11区6層、29. 林・坊城道路A下層、30. 前田東・中村C区SR02、31-35-39-40. 下川津SH101、34-38. 下川津第1低地帯道路2中層、35-41. 下川津第1低地帯道路2下層、36. 下川津SD104、37. 多肥宮尻工区SR02、42-43. 名集SK01、44. 南蔵本新SK4023、46-53. 三谷SK03、47-48. 南蔵本新SK4006、49. 庄・蔵本22次SK03、50. 三谷SK02-2、51-52. 庄・蔵本22次SK02下層

図3 四国島の突帯文土器と初期遠賀川式土器



1: 今川V字溝下層 2・3: 大井三倉2号溝 4: 東郷登り立 SD02 5: 権ヶ迫包含層 6: 辻垣ヲサマル6区円形周溝 7: 山口大学構内河川
 8: 阿方 A11 区 Xf 層 9: 上三谷篠田・鶴吉 SK346 10・11: 下川津第2低地帯流路1 12: 同 SHI 01 13: 田村 25 区 SX2 14: 同 18 区 3層
 15: 長原 H 地点土器棺 2 16: 野笹包含層 17: 南蔵本 SK4006 18: 若江北土坑 14

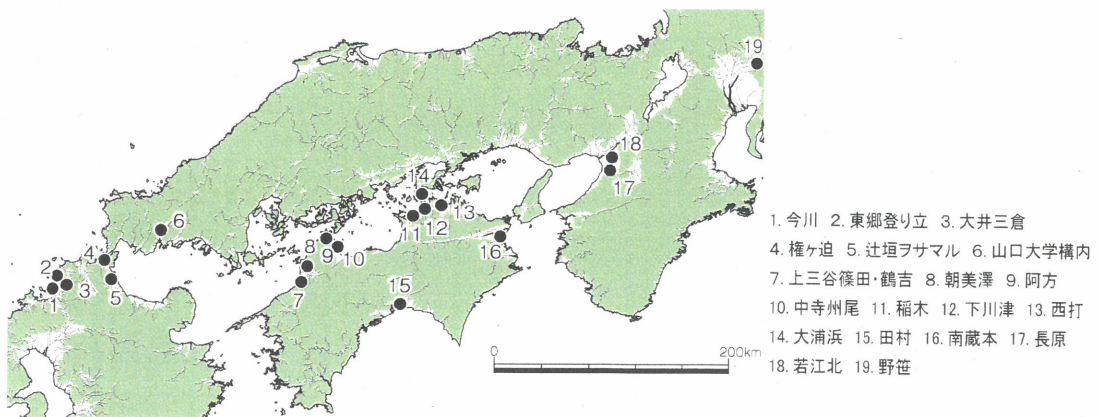
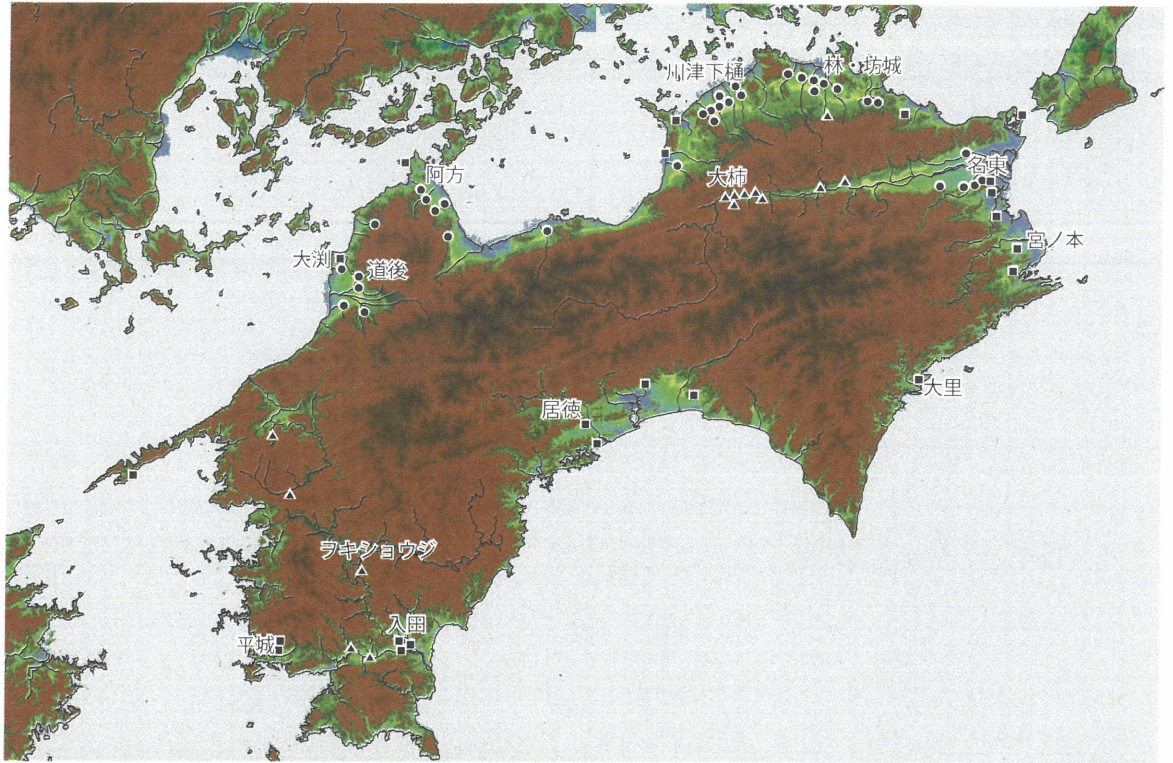
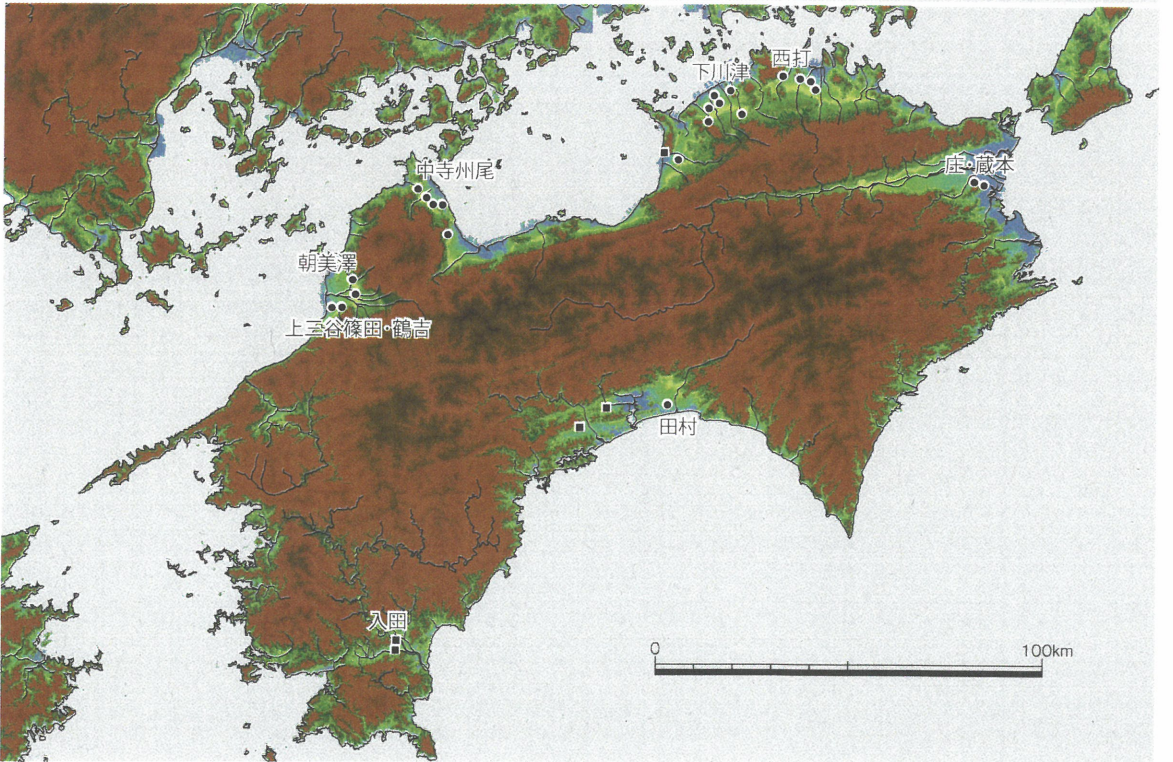


図4 口頸境に突帯状の段をもつ壺と分布

縄文晩期
(突帯文期)



弥生前期
初頭～前葉
(初期遠賀川期)



- 扇状地 (A)
- ▲谷底低地・開析谷 (B)
- 浜提・潟湖近接 (C)



図5 四国島の突帯文期から初期遠賀川式期の遺跡分布

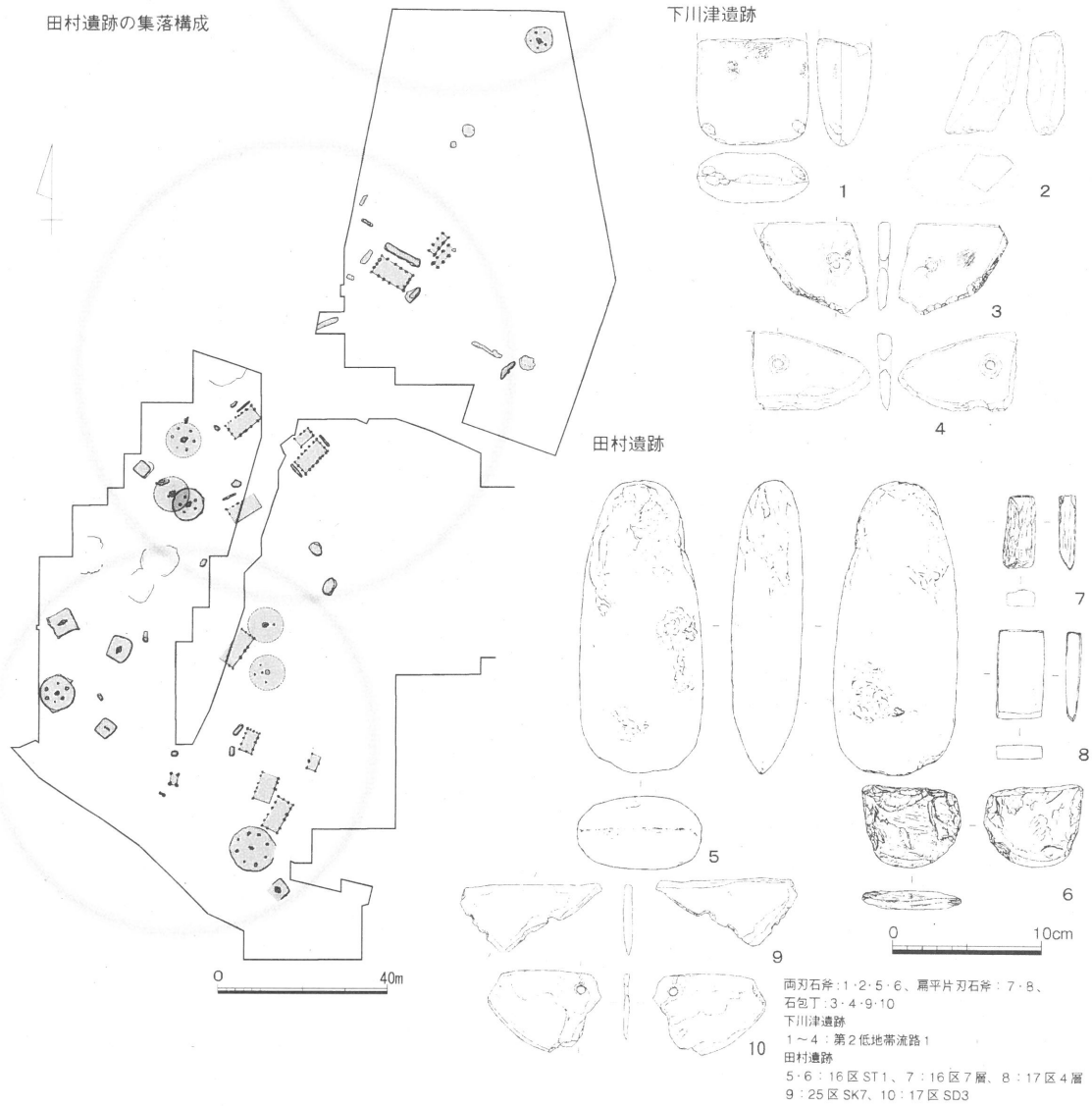


図6 初期遠賀川式期の集落と磨製石器

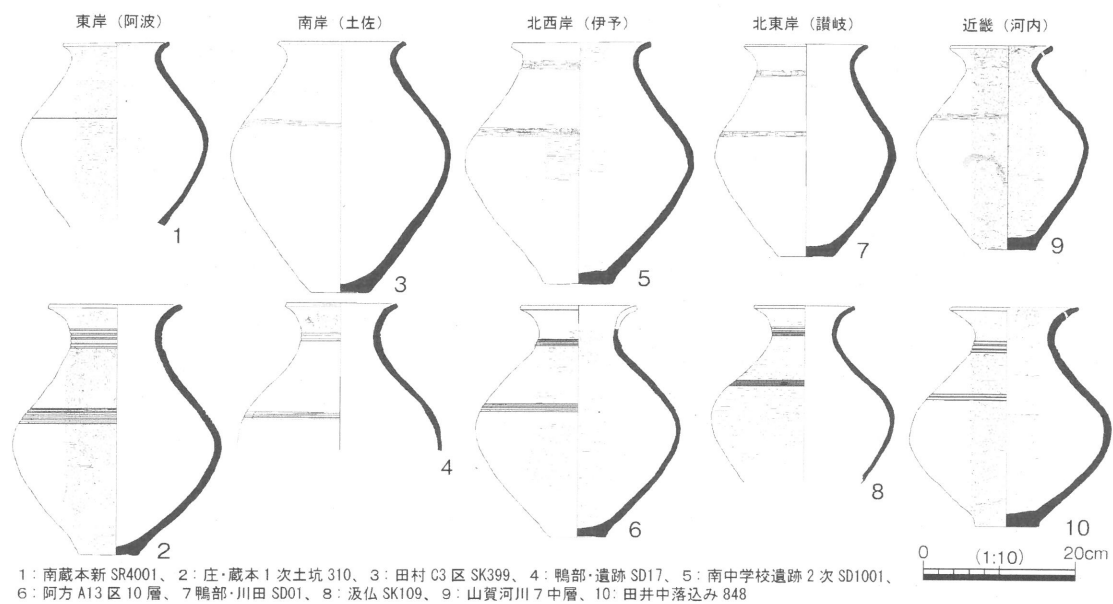


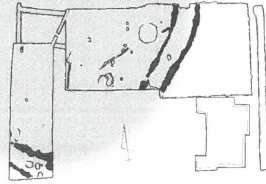
図7 弥生時代前期中葉の遠賀川式土器の壺の比較

環濠の規模の比較

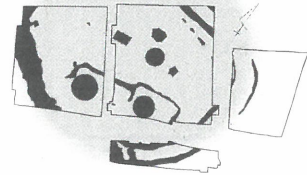
田村遺跡 (前期前葉末~中葉)



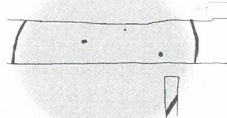
汲仏遺跡 (前期前葉末~中葉)




龍川五条遺跡 (前期前葉末~後葉末)



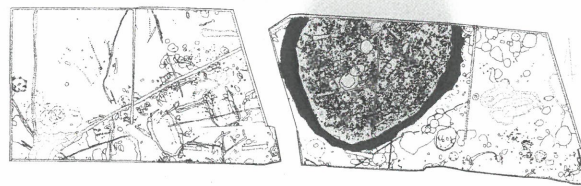
天満宮西遺跡 (前期前葉末~中葉)



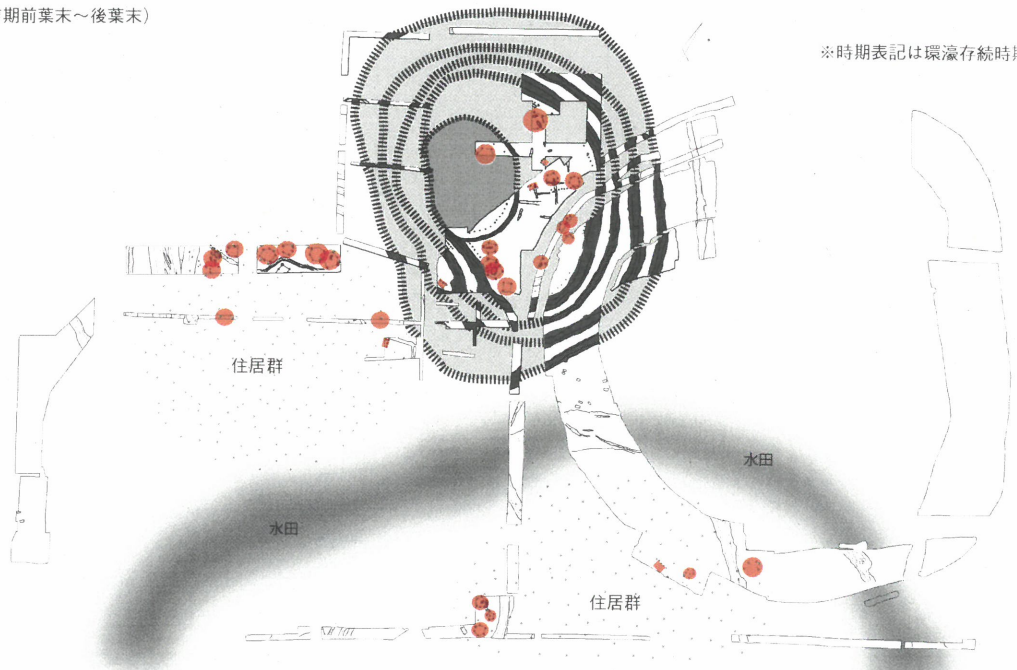
鬼無藤井遺跡 (前期前葉末~中葉)



鴨部川田遺跡 (前期前葉末~後葉)



中の池遺跡 (前期前葉末~後葉末)



※時期表記は環濠存続時期

中の池遺跡の環濠の変遷

1期 (前期前葉末~中葉初)



2期 (前期中葉)



3期 (前期後葉古)



4期 (前期後葉新)



0 50m

0 50m

図8 四国島の環濠集落と中の池遺跡の環濠の変遷

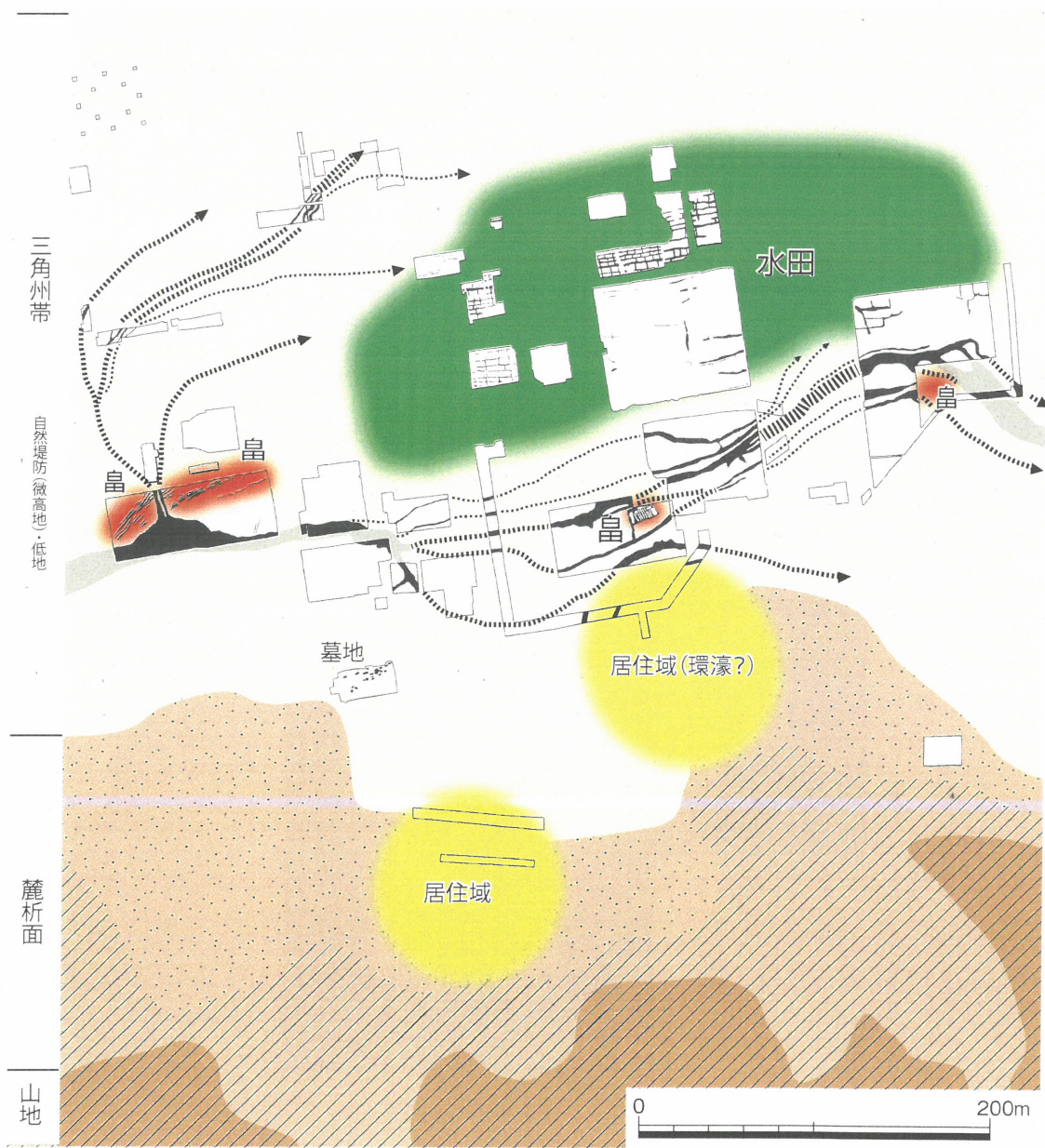
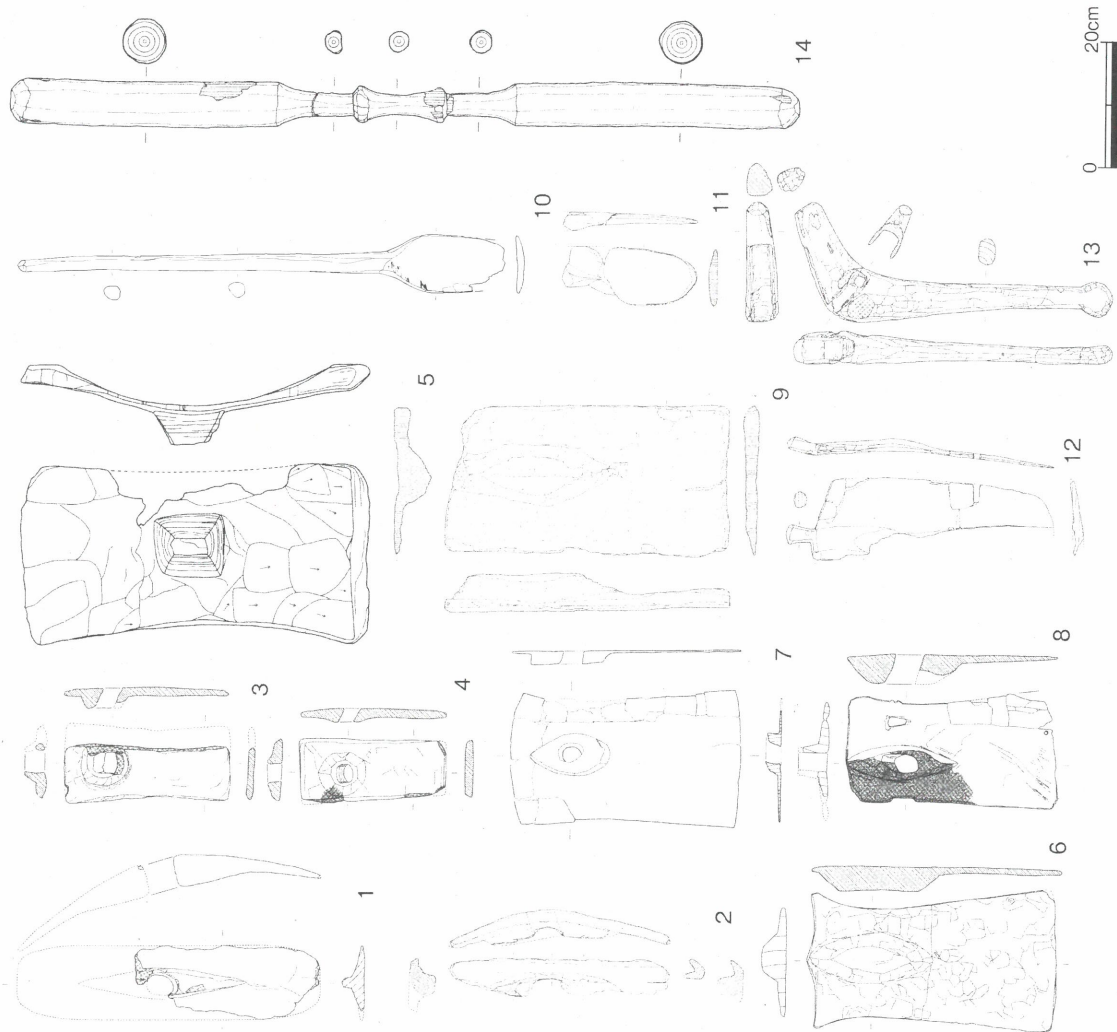


図9 庄・蔵本遺跡の大規模水田



1～4：狭鎌、5～9：鎌、10・11：手鋤、12：組み合わせ鋤、13：石斧反柄、14：整件
 1：阿方 SX01、2・9・14：鴨部・川田 SD01、3・4・6・8・13：阿方 SR15、5：松木、7：山越 SD2、10：さこ・長池 SR02、
 11・12：百間川原尾島田河道 2 ※6・9は未成品

図 10 遠賀川式土器に伴う木製農工具

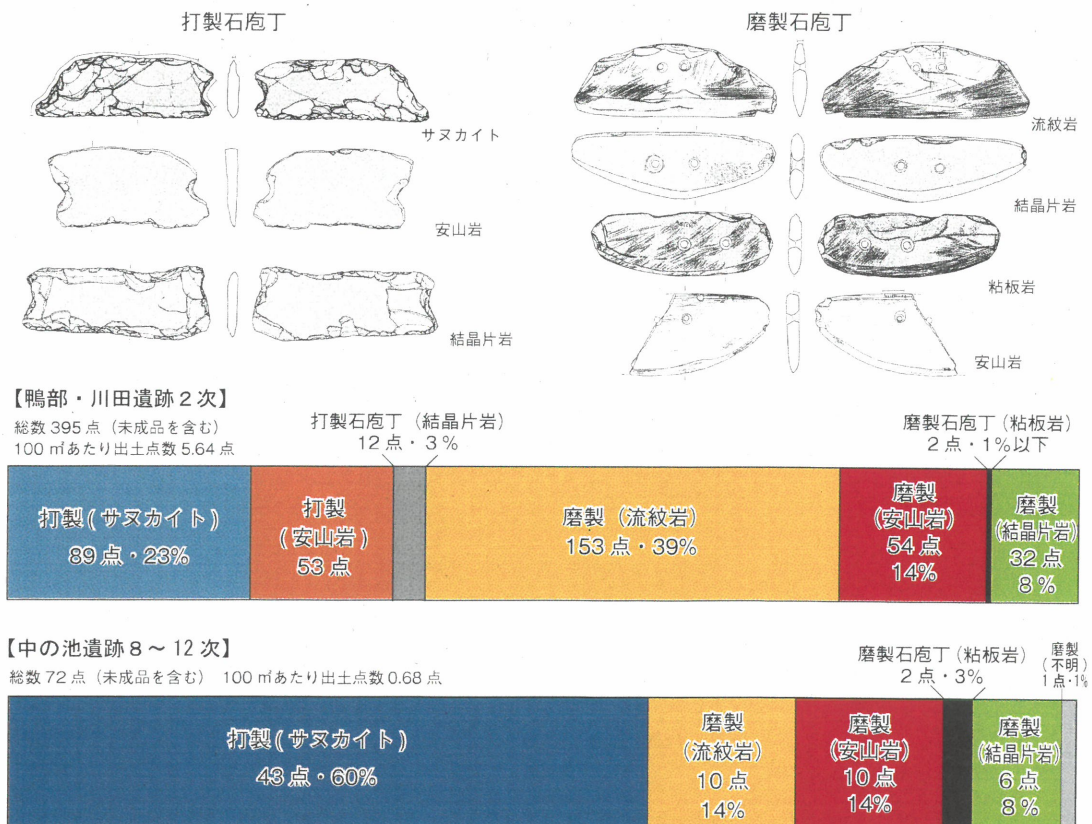


図 11 鴨部・川田遺跡の石庖丁石材の多様性