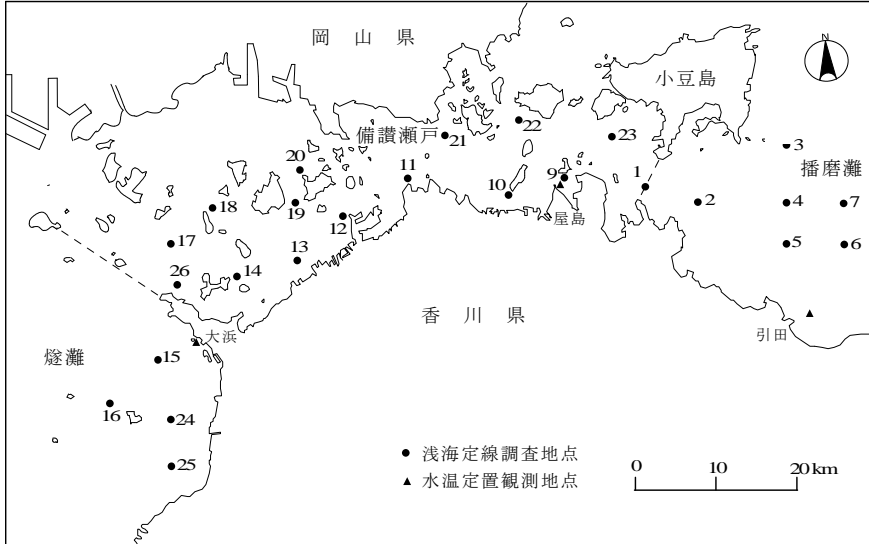


香川県漁海況情報 平成28年10月 (H28-7号)

香川県水産試験場

1. 海況

1) 観測地点



2) 浅海定線調査

(1) 調査日

平成28年10月3日 (備讃瀬戸, 燧灘), 10月6日 (播磨灘)

(2) 水質概況

平年と比較すると、水温は「やや高め」、塩分は「かなり低め」から「平年並み」、透明度は「平年並み」から「やや高め」、溶存酸素は「かなり低め」から「やや高め」であった。

10月

		水温 (°C)			塩分 (PSU)			透明度 (m)	溶存酸素 (ml/l)	
		表層	10m層	底層	表層	10m層	底層		表層	底層
播磨灘	7地点平均値	25.9	25.8	25.8	31.5	31.5	31.7	6.4	4.12	3.76
	平年値	25.1	25.0	24.9	31.7	31.8	31.9	7.0	4.39	4.10
	平年偏差	0.8	0.8	0.9	-0.2	-0.3	-0.2	-0.6	-0.26	-0.34
	標準偏差(σ)	0.7	0.7	0.7	0.8	0.7	0.7	2.5	0.31	0.44
	状況	やや高め	やや高め	やや高め	平年並み	平年並み	平年並み	平年並み	やや低め	やや低め
備讃瀬戸	14地点平均値	26.1	26.0	26.0	30.2	30.3	30.4	5.5	3.72	3.65
	平年値	24.9	24.8	24.8	31.6	31.7	31.7	4.0	4.25	4.17
	平年偏差	1.2	1.2	1.2	-1.4	-1.4	-1.3	1.5	-0.53	-0.51
	標準偏差(σ)	1.1	1.1	1.1	1.0	0.9	0.9	1.6	0.35	0.33
	状況	やや高め	やや高め	やや高め	かなり低め	かなり低め	かなり低め	やや高め	かなり低め	かなり低め
燧灘	4地点平均値	26.2	26.0	25.9	30.2	31.3	31.5	10.8	5.05	3.00
	平年値	24.8	24.6	24.5	31.9	32.1	32.2	7.8	4.67	4.06
	平年偏差	1.4	1.4	1.4	-1.6	-0.7	-0.7	3.0	0.38	-1.06
	標準偏差(σ)	1.3	1.2	1.2	0.8	0.8	0.7	2.8	0.43	0.73
	状況	やや高め	やや高め	やや高め	かなり低め	やや低め	やや低め	やや高め	やや高め	かなり低め

平年偏差 = 平均値 - 平年値

平年値の算出期間

水温, 塩分及び透明度: 昭和56年(1981)1月~平成22年(2010)12月

溶存酸素: 昭和56年(1981)2月~平成22年(2010)12月

水温は, 毎月1日の値に補正。

平年並み $0\sigma \leq \text{平年偏差} < 0.6\sigma$ (σ : 標準偏差)

やや高め (やや低め) $0.6\sigma \leq \text{平年偏差} < 1.3\sigma$

かなり高め (かなり低め) $1.3\sigma \leq \text{平年偏差} < 2.0\sigma$

著しく高め (著しく低め) $2.0\sigma \leq \text{平年偏差}$

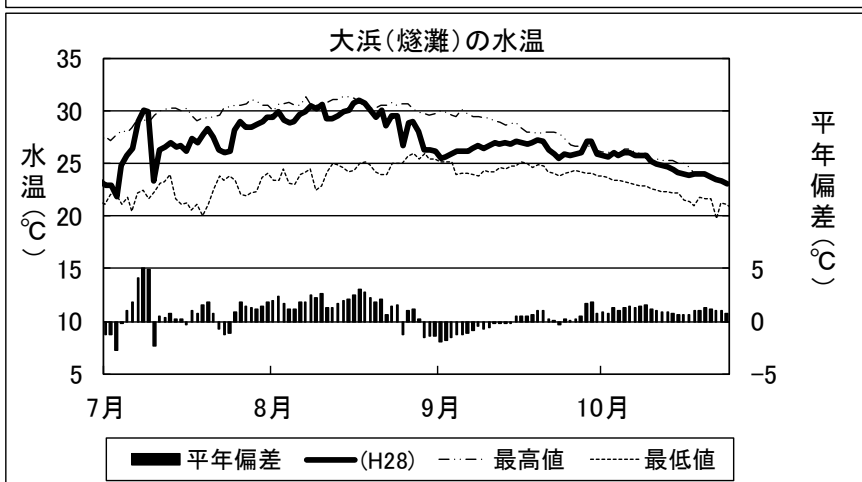
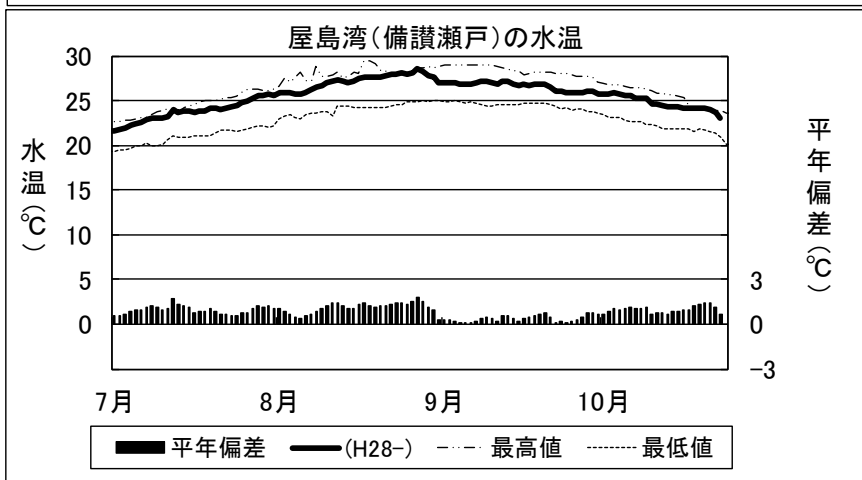
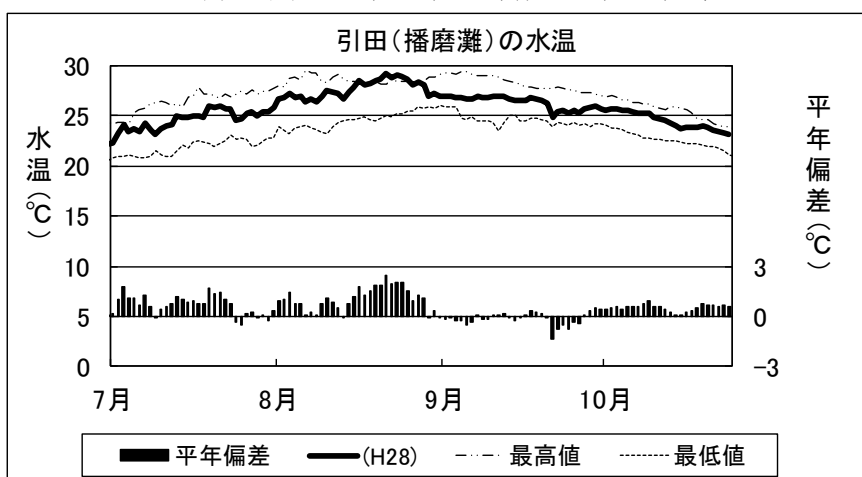
3) 定置観測 (水温)

播磨灘 (引田) : 7月は概ね平年並みからやや高め、8月は平年並みから著しく高め、9月は平年並みからやや低め、10月は平年並みからやや高めで推移している。(8月下旬に9日、過去最高値を更新。)

備讃瀬戸 (屋島) : 7月はやや高めからかなり高め、8月はやや高めからかなり高め、9月は平年並みからやや高め、10月はやや高めからかなり高めで推移している。(7月に1日、8月に4日、10月に2日、過去最高値を更新。)

燧灘 (大浜) : 7月は平年並みから著しく高め、8月はやや高めからかなり高め、その後やや低め、9月はかなり低めからかなり高め、10月はやや高めからかなり高めで推移している。(7月上旬に3日、8月に2日、9月下旬に2日、10月上旬に1日、下旬に3日、過去最高値を更新。7月上旬に1日、過去最低値を更新。)

平年値の算出期間 引田及び大浜 : 平成元 (1989) ~平成 27 (2015) 年
屋島 : 昭和 50 (1975) ~平成 27 (2015) 年



4) 赤潮 (10月1日～10月31日)

播磨灘：発生なし
 備讃瀬戸：発生なし
 燧灘：発生なし

5) 卵稚仔

調査日：平成28年10月3日（備讃瀬戸，燧灘），10月6日（播磨灘）

出現量

		カタクチイワシ		マイワシ		その他の魚類	
		卵	稚仔	卵	稚仔	卵	稚仔
播磨灘	平均値	0.0	0.0	0.0	0.0	1.0	1.4
	平年値	2.0	0.2	0.0	0.0		
	対平年(%)	0.0	0.0	-	-		
備讃瀬戸	平均値	0.0	0.0	0.0	0.0	0.7	0.3
	平年値	0.1	0.0	0.0	0.0		
	対平年(%)	0.0	0.0	-	-		
燧灘	平均値	10.3	2.1	0.0	0.0	2.3	3.7
	平年値	1.8	0.3	0.0	0.0		
	対平年(%)	583.3	641.7	-	-		
総平均	平均値	2.4	0.5	0.0	0.0	1.2	1.4
	平年値	0.9	0.1	0.0	0.0		
	対平年(%)	253.1	357.2	-	-		

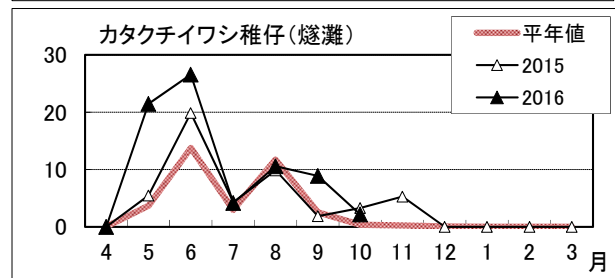
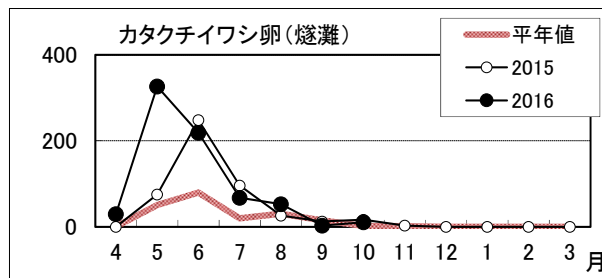
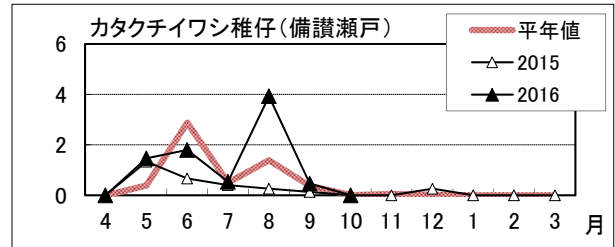
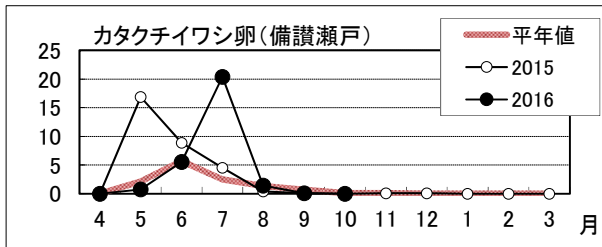
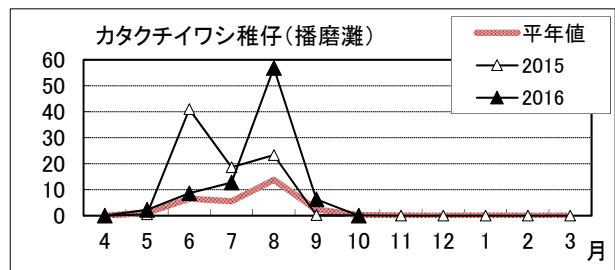
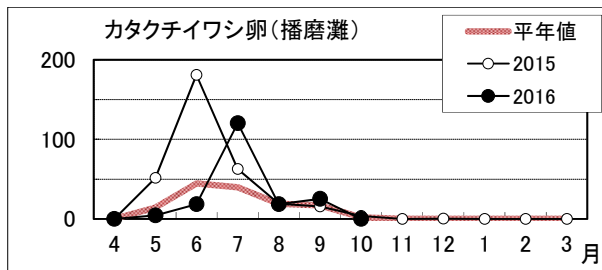
-：平年値が0の場合を示す。（その他の魚類については平年値がない。）

平年値の算出期間

カタクチイワシ：昭和55（1980）年度～平成27（2015）年度

マイワシ：平成6（1994）年度～平成27（2015）年度

*マイワシの卵・稚仔は，平成14年度以降，確認されていません。



2. 漁況

1) 9月からの漁況は次のとおりである。

海 域	漁 況
播 磨 灘	<p>底びき網では、アカカマス、ヤマトカマス、イボダイ、マダイ、キチヌ、マルアジ、マサバ、シログチ、コイチ、ヒゲソリダイ、カワハギ、ナゴヤフグ、マゴチ、ハモ、コウイカ、ベイカ、小エビ類、クルマエビ、クマエビ、ガザミなどが漁獲されている。</p> <p>柵網では、ヒラメ、イヌノシタ、メイタガレイ、ツバス、マアジ、マルアジ、マサバ、マダイ、キチヌ、スズキ、イシダイ、ウマヅラハギ、カワハギ、タチウオ、ハモ、マゴチ、アイゴ、ボラ、コウイカ、クマエビなどが漁獲されている。</p> <p>建網では、カサゴ、カワハギ、ヒゲソリダイ、メイタガレイ、イヌノシタ、ガザミなどが漁獲されている。</p>
備 讃 瀬 戸	<p>底びき網では、メイタガレイ、マコガレイ、ヒラメ、コウライアカシタビラメ、セトウシノシタ、マダイ、クロダイ、カサゴ、スズキ、キュウセン、シログチ、タチウオ、マアナゴ、マナガツオ、カワハギ、ナシフグ、シロサバフグ、コイチ、ホウボウ、トラハゼ、マゴチ、セトダイ、ヒゲソリダイ、小エビ類、クマエビ、ガザミ、マダコ、イイダコ、コウイカ、アオリイカ、カミナリイカ、アカニシ、タイラギなどが漁獲されている。</p> <p>建網では、キジハタ、メバル、マダイ、クロダイ、ウミタナゴ、スズキ、マコガレイ、ガザミ、タイワンガザミ、アオリイカなどが漁獲されている。</p>
燧 灘	<p>底びき網では、メイタガレイ、イヌノシタ、マダイ、クロダイ、スズキ、コイチ、マナガツオ、タチウオ、マルアジ、カワハギ、マゴチ、ハモ、シログチ、アカカマス、シロサバフグ、コモンフグ、セトダイ、エソ、テンジクダイ、アオリイカ、コウイカ、小エビ類、クルマエビ、クマエビ、ヨシエビ、シャコ、ガザミなどが漁獲されている。</p> <p>建網では、マダイ、クロダイ、コイチ、ヒラ、ガザミなどが漁獲されている。</p> <p>柵網では、ハモ、マルアジ、コウイカなどが漁獲されている。</p>

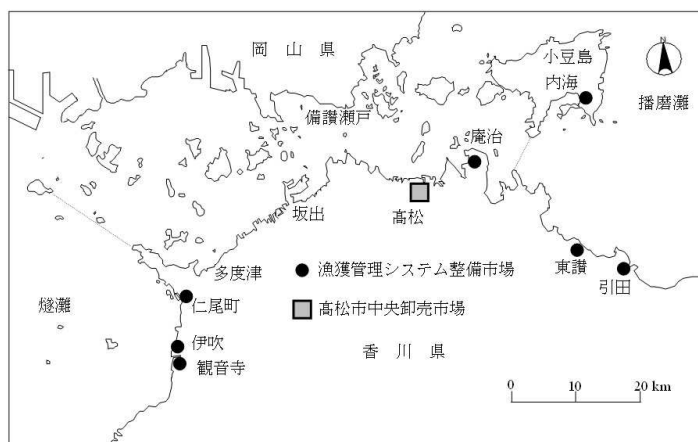
2) 香川県の漁獲情報

(1) 漁獲管理 (TAC) システムデータ

日本周辺の生物資源を適切に管理保存するためのTAC(漁獲可能量)を迅速に把握することを目的とした漁獲情報システムで、本県では以下の産地市場に整備している。

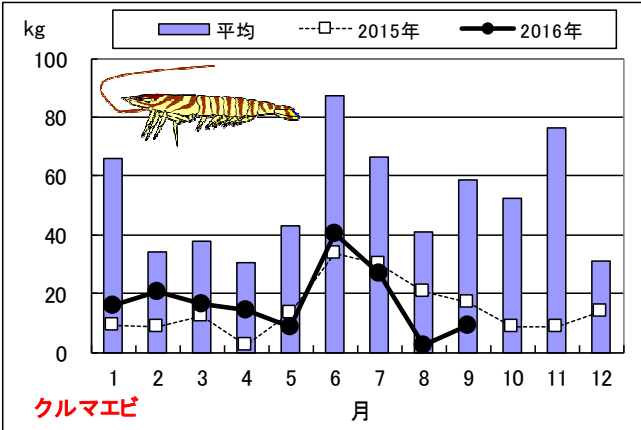
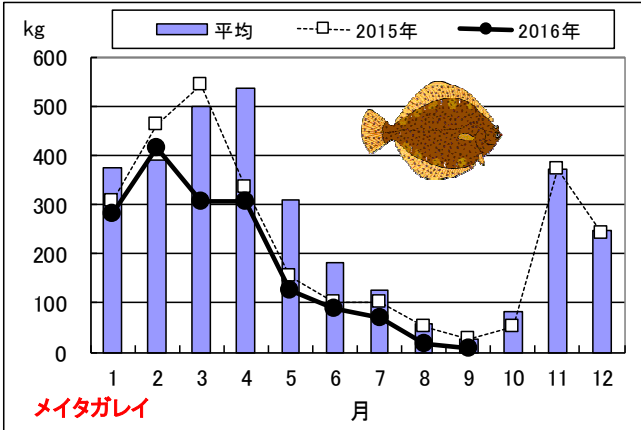
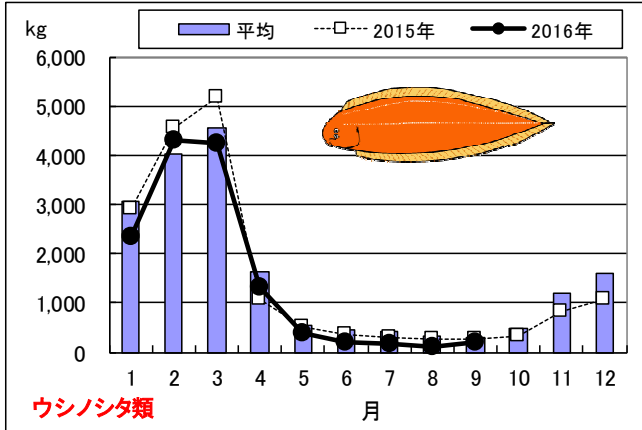
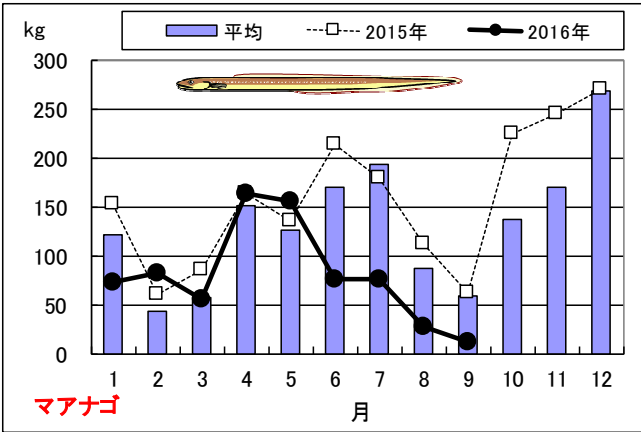
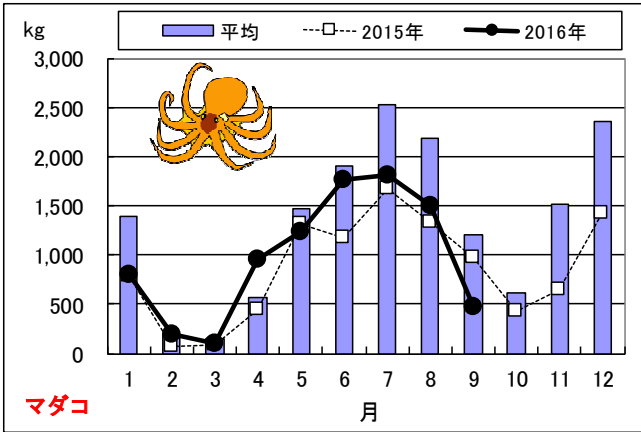
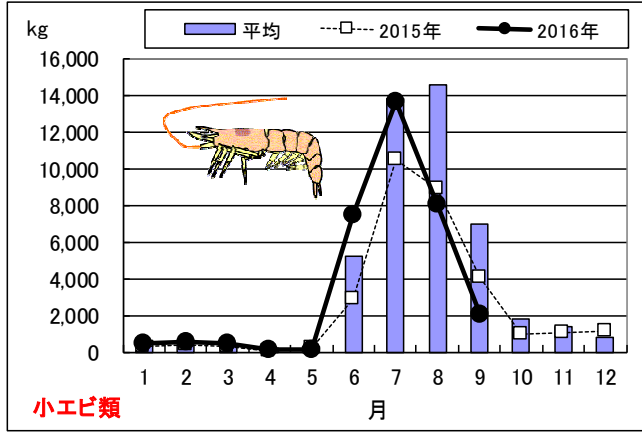
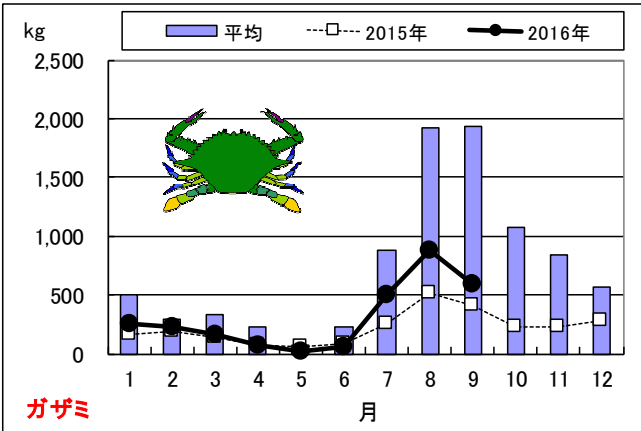
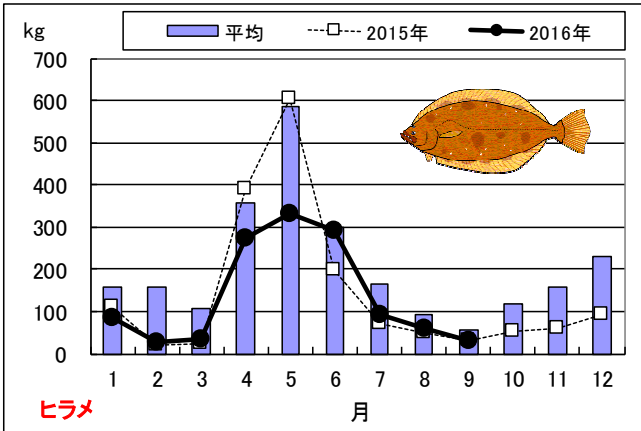
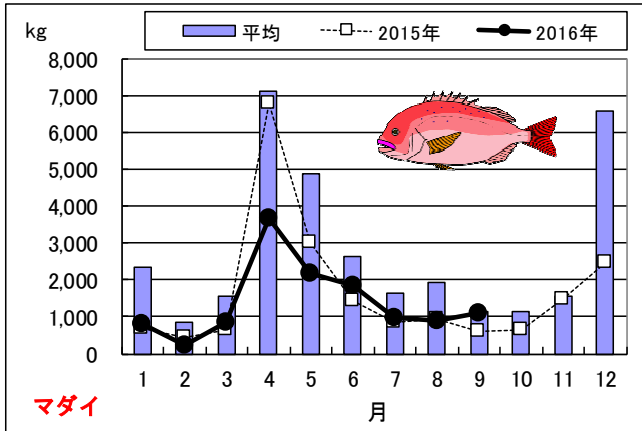
(2) 高松市中央卸売市場データ

水産物のうち生鮮水産物(香川県全体からの集荷物)について、高松市中央卸売市場のホームページで公開されている情報を水産試験場で集計したもの。



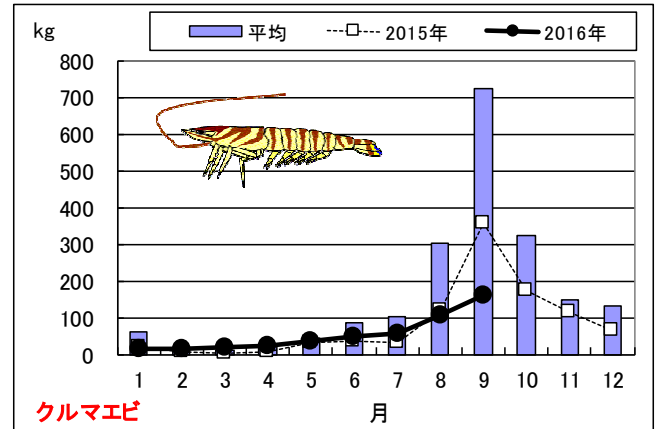
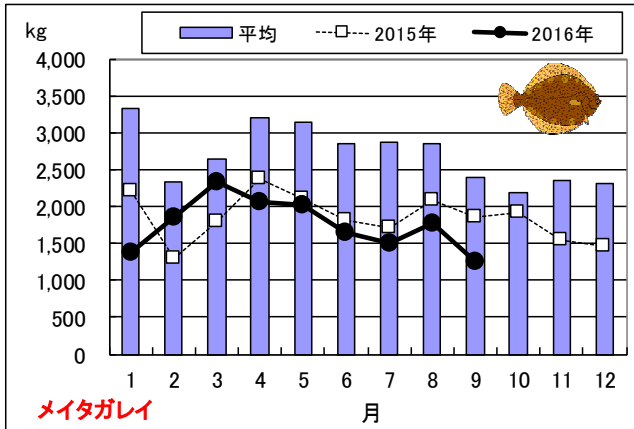
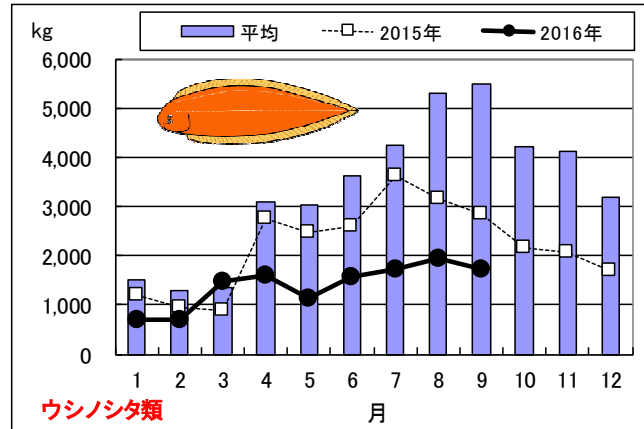
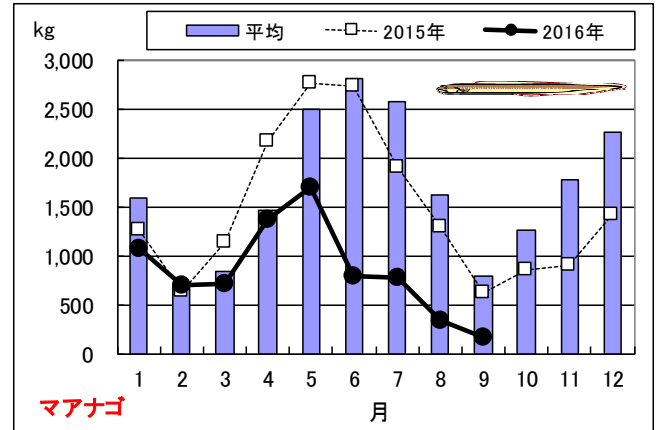
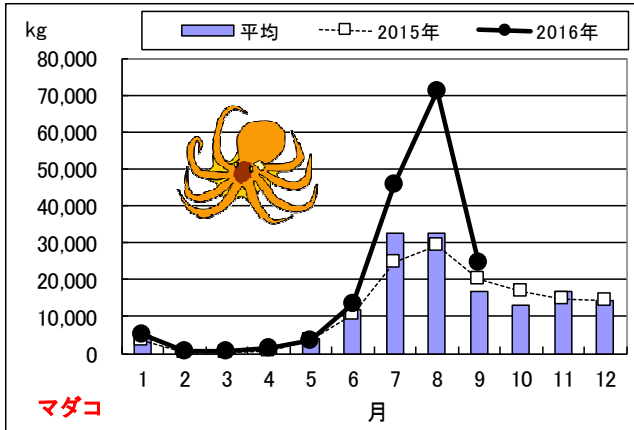
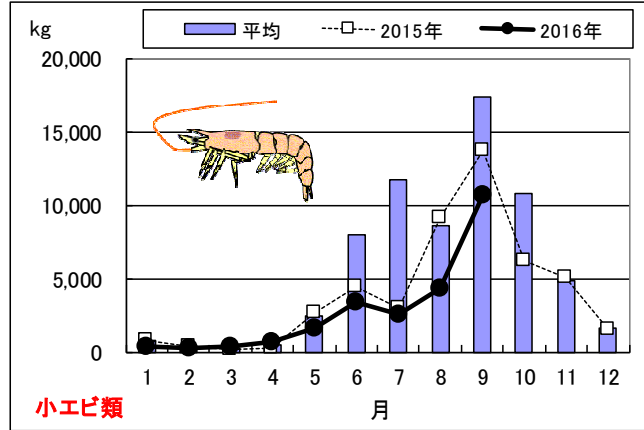
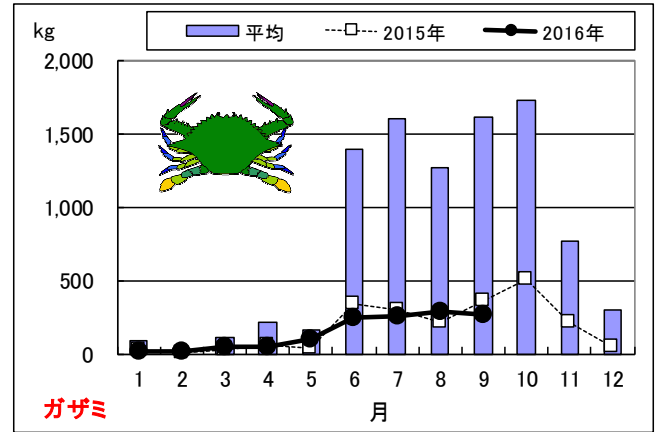
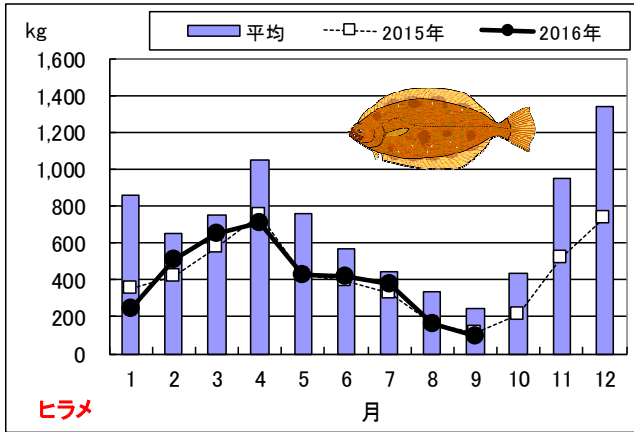
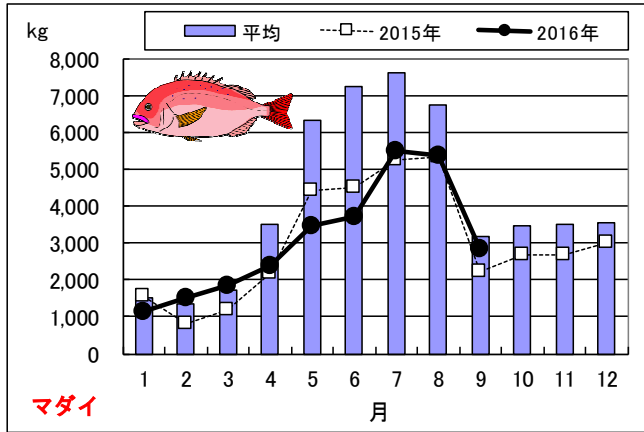
播磨灘（引田+東讃+内海） TACシステムデータより

平均値は、2011年から2015年の5年間の平均。



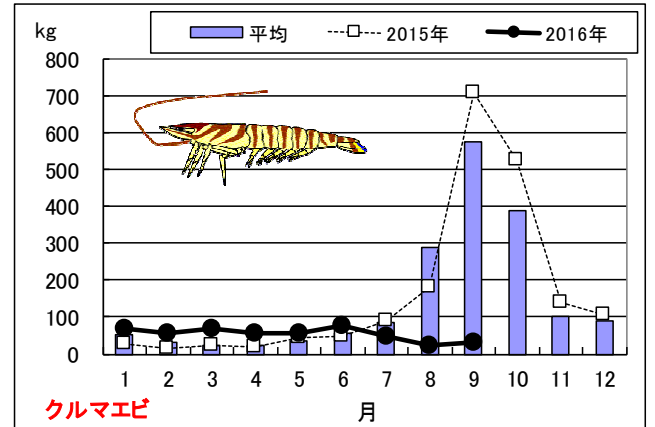
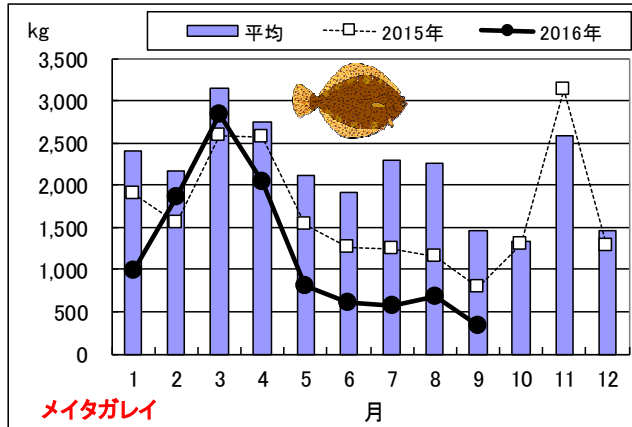
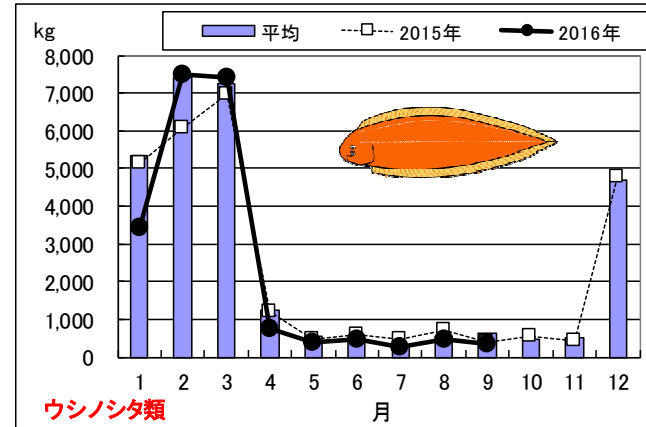
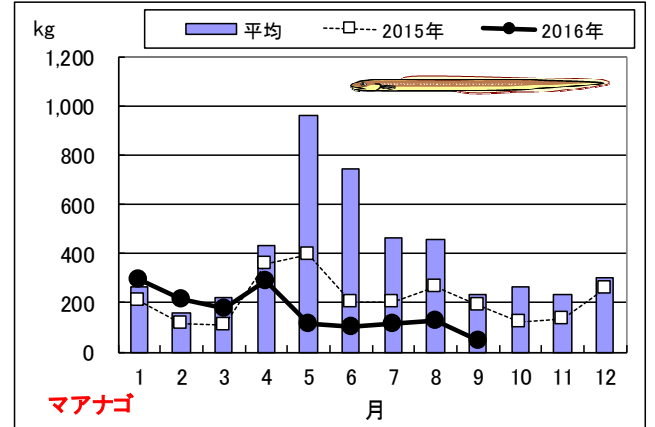
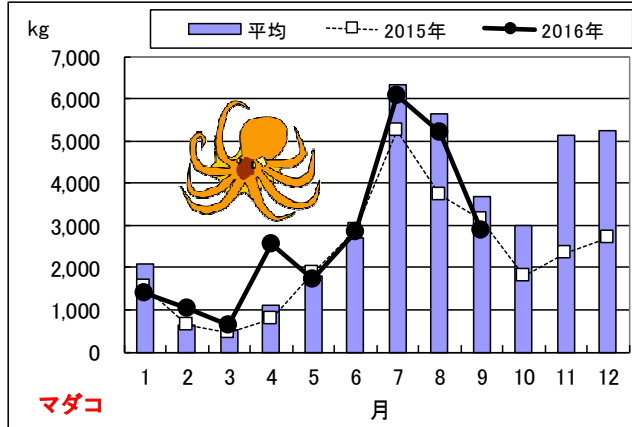
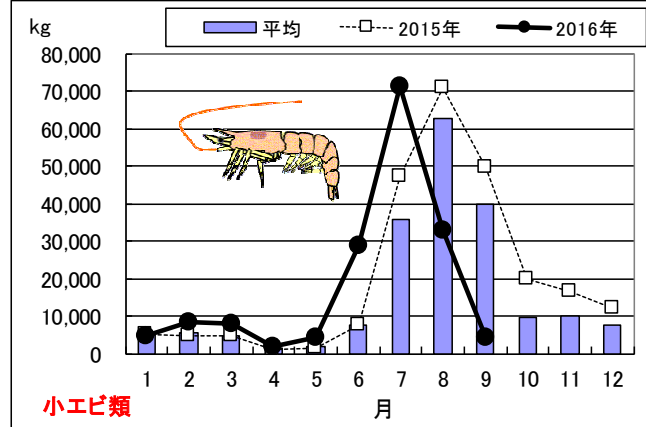
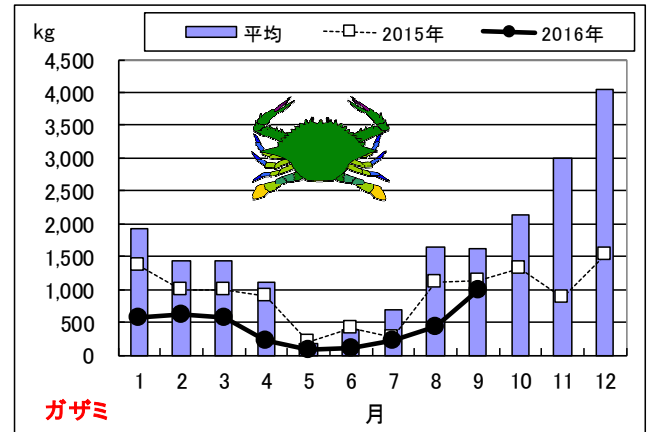
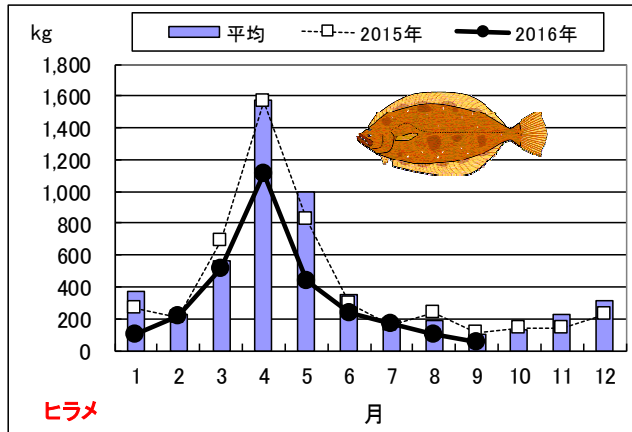
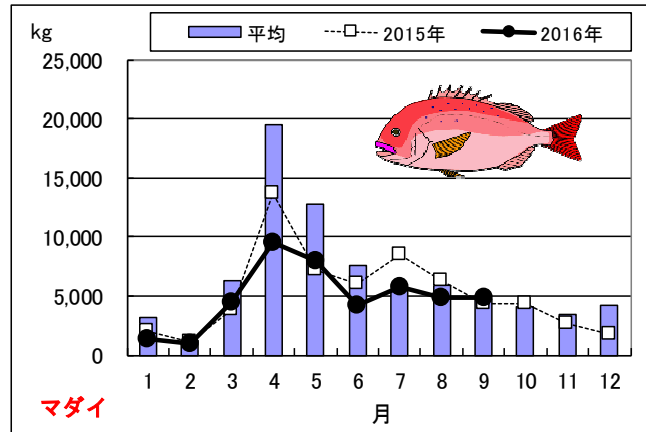
備讃瀬戸（庵治） TACシステムデータより

平均値は、2011年から2015年の5年間の平均。



燧灘（仁尾町+観音寺+伊吹） T A Cシステムデータより

平均値は、2011年から2015年の5年間の平均。



高松市中央卸売市場（県内産鮮魚：東讃・小豆・中讃・三豊地区からも入荷あり） 高松市HPより

