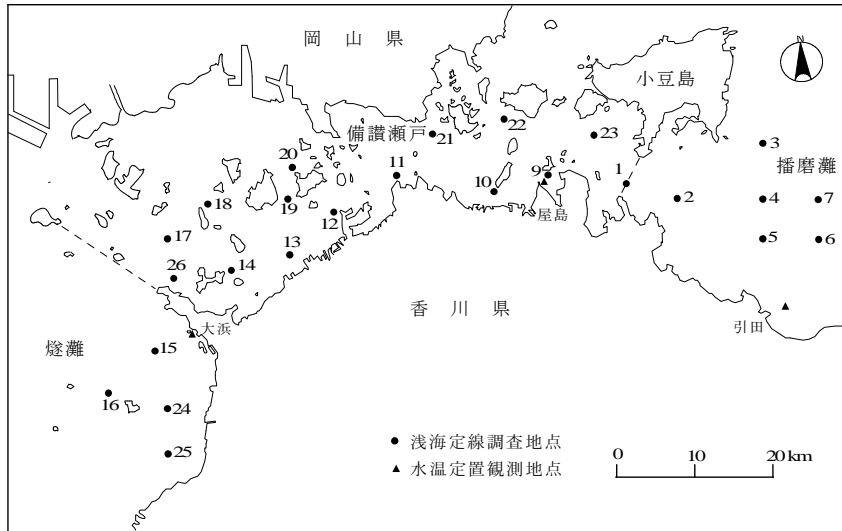


香川県漁海況情報 平成 26 年 4 月 (H26-1 号)

香川県水産試験場

1. 海況

1) 観測地点



2) 浅海定線調査

(1) 調査日

平成 26 年 4 月 2 日 (備讃瀬戸, 燧灘), 3 日 (播磨灘)

(2) 水質概況

平年と比較すると、水温は「平年並み」から「やや高め」、塩分は「かなり低め」から「平年並み」、透明度は「平年並み」、溶存酸素は「やや低め」から「平年並み」であった。

4月

		水 温 (°C)			塩 分 (PSU)			透明度 (m)	溶存酸素 (ml/l)	
		表層	10m層	底層	表層	10m層	底層		表層	底層
播 磨 灘	7地点平均値	11.3	10.5	9.8	32.1	32.1	32.2	10.6	5.97	5.72
	平年値	10.6	10.2	9.9	32.5	32.6	32.7	9.1	6.36	6.10
	平年偏差	0.7	0.4	-0.1	-0.5	-0.5	-0.4	1.5	-0.40	-0.37
	標準偏差(σ)	1.0	0.8	0.9	0.5	0.5	0.5	2.5	0.32	0.33
	状 況	やや高め	平年並み	平年並み	やや低め	やや低め	やや低め	平年並み	やや低め	やや低め
備 讃 瀬 戸	14地点平均値	11.4	11.3	11.2	32.4	32.4	32.4	6.1	5.92	5.94
	平年値	11.0	10.8	10.8	32.8	32.8	32.8	5.7	6.12	6.10
	平年偏差	0.5	0.5	0.5	-0.3	-0.4	-0.4	0.4	-0.21	-0.16
	標準偏差(σ)	1.1	1.1	1.1	0.5	0.5	0.5	1.6	0.30	0.29
	状 況	平年並み	平年並み	平年並み	やや低め	やや低め	やや低め	平年並み	やや低め	平年並み
燧 灘	4地点平均値	12.4	11.3	10.4	32.2	33.0	33.0	9.5	6.05	5.71
	平年値	11.9	11.1	10.9	33.0	33.2	33.3	8.7	6.20	5.86
	平年偏差	0.6	0.1	-0.5	-0.8	-0.2	-0.3	0.8	-0.15	-0.15
	標準偏差(σ)	1.2	1.2	1.2	0.6	0.4	0.4	2.5	0.33	0.37
	状 況	平年並み	平年並み	平年並み	かなり低め	平年並み	やや低め	平年並み	平年並み	平年並み

平年偏差 = 平均値 - 平年値

平年値の算出期間

水温, 塩分及び透明度: 昭和 56 年 (1981) 1 月 ~ 平成 22 年 (2010) 12 月

溶 存 酸 素: 昭和 56 年 (1981) 2 月 ~ 平成 22 年 (2010) 12 月

水温は, 毎月 1 日の値に補正。

平年並み $0\sigma \leq \text{平年偏差} < 0.6\sigma$ (σ : 標準偏差)

やや高め (やや低め) $0.6\sigma \leq \text{平年偏差} < 1.3\sigma$

かなり高め (かなり低め) $1.3\sigma \leq \text{平年偏差} < 2.0\sigma$

著しく高め (著しく低め) $2.0\sigma \leq \text{平年偏差}$

3) 定置観測 (水温)

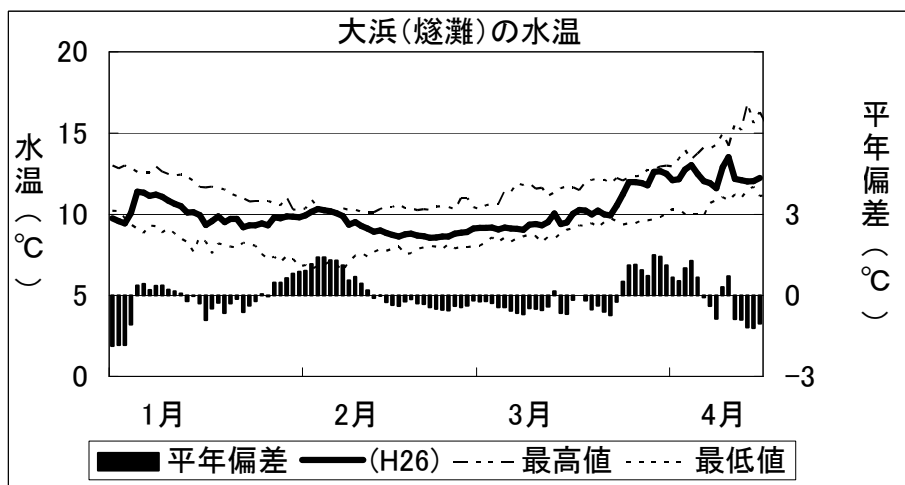
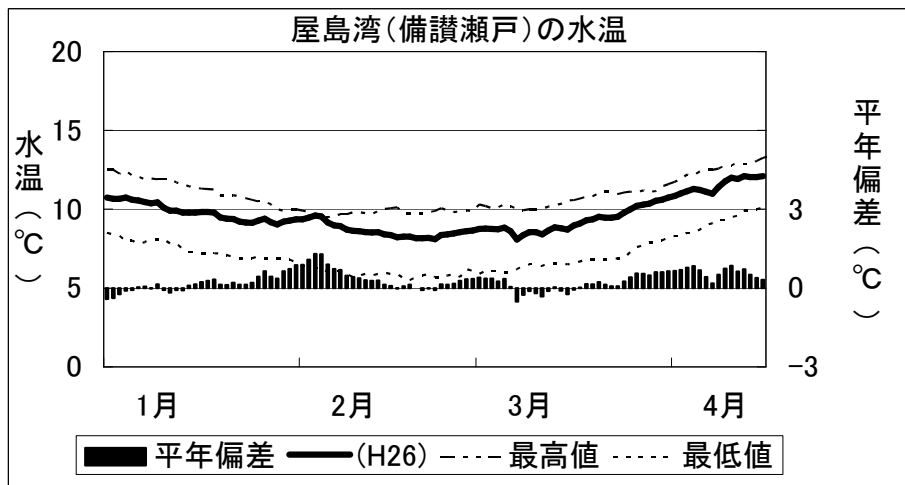
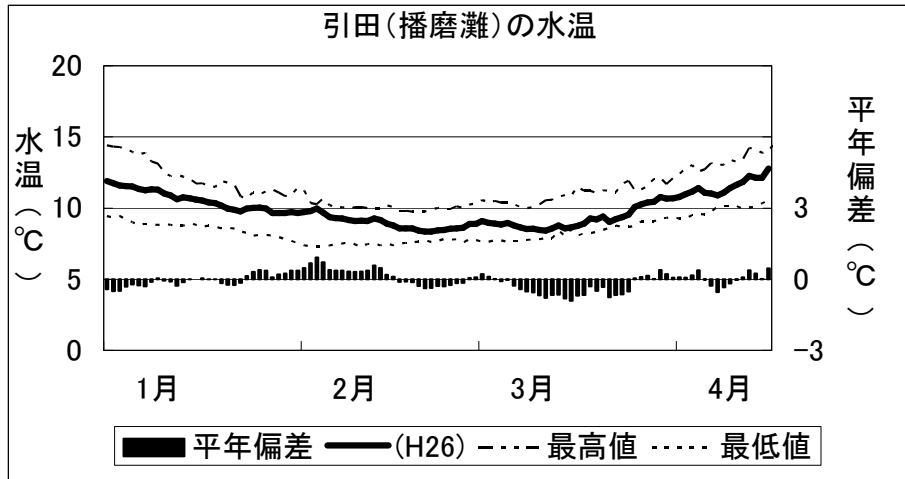
播磨灘 (引田) : 1月は平年並み, 2月はやや高めから平年並み, 3月は平年並みからやや低め, 4月は平年並みで推移している。

備讃瀬戸 (屋島) : 1月は平年並みからやや高め, 2月はかなり高めから平年並み, 3月は平年並みからやや高め, 4月はやや高めから平年並みで推移している。(2月上旬に2日, 過去最高値を更新。)

燧灘 (大浜) : 1月は著しく低めからやや高め, 2月はかなり高めから平年並み, 3月はやや低めからかなり高め, やや高めからやや低めに推移している。(1月上旬に3日, 過去最低値を更新。)

平年値の算出期間 引田及び大浜 : 平成元 (1989) ~平成 24 (2012) 年

屋島 : 昭和 50 (1975) ~平成 24 (2012) 年



4) 赤潮 (3月19日～4月19日)

播磨灘：4月3日に播磨灘南西部で *Noctiluca scintillans* による帯状の赤潮が確認された。

備讃瀬戸：発生無し

燧灘：4月17日に燧灘南東部で *Noctiluca scintillans* による帯状の赤潮が確認された。

5) 卵稚仔

調査日：平成26年4月2日(備讃瀬戸, 燧灘), 3日(播磨灘)

出現量

ー：平年値が0の場合を示す。(その他の魚類については平年値がない。)

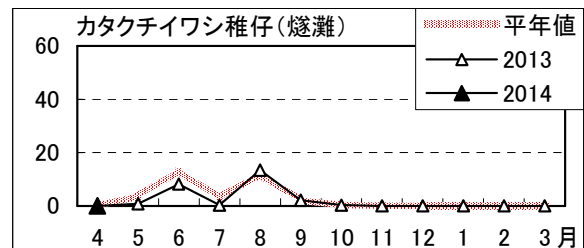
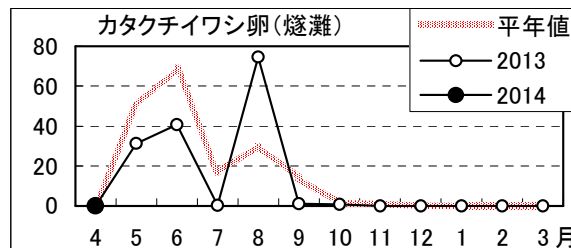
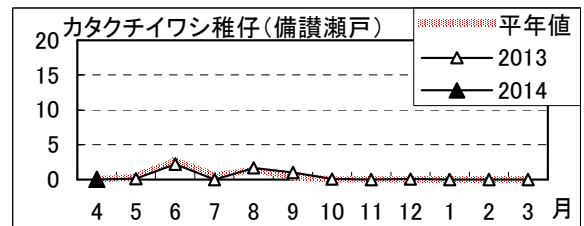
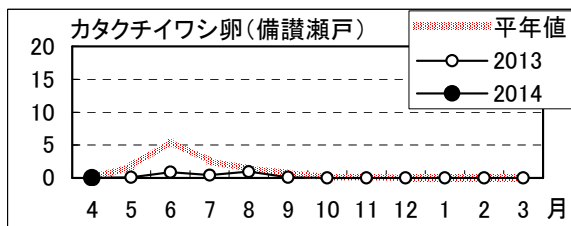
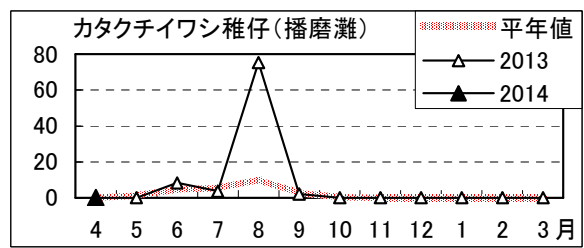
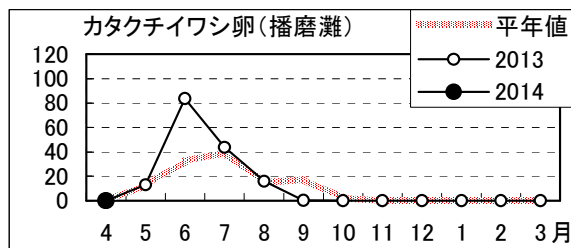
平年値の算出期間

カタクチイワシ：昭和55(1980)年度～平成25(2013)年度

マイワシ：平成6(1994)年度～平成25(2013)年度

		カタクチイワシ		マイワシ		その他の魚類	
		卵	稚仔	卵	稚仔	卵	稚仔
播磨灘	平均値	0.0	0.0	0.0	0.0	0.0	0.0
	平年値	0.0	0.0	0.0	0.0		
	対平年(%)	0.0	-	0.0	0.0		
備讃瀬戸	平均値	0.0	0.0	0.0	0.0	0.0	0.4
	平年値	0.0	0.0	0.5	0.0		
	対平年(%)	-	-	0.0	0.0		
燧灘	平均値	0.0	0.0	0.0	0.0	0.0	0.0
	平年値	0.1	0.0	1.4	0.0		
	対平年(%)	0.0	-	0.0	0.0		
総平均	平均値	0.0	0.0	0.0	0.0	0.0	0.2
	平年値	0.0	0.0	0.6	0.0		
	対平年(%)	0.0	-	0.0	0.0		

*マイワシの卵・稚仔は、平成14年度以降、確認されていません。



2. 漁況

1) 3月からの漁況は次のとおりである。

海 域	漁 況
播 磨 灘	<p>底びき網ではヒラメ、イヌノシタ、メイタガレイ、マゴチ、オニオコゼ、ガザミ、クルマエビ、ヨシエビ、小エビ類、マダコ、イイダコ、アカガイ、トリガイなどが漁獲されている。</p> <p>建網ではメイタガレイ、マコガレイ、イヌノシタ、マゴチ、クロダイ、スズキ、メバル、カサゴ、オニオコゼ、キジハタ、ウマヅラハギ、メジナ、コノシロ、コウイカなどが漁獲されている。</p> <p>柵網ではマコガレイ、マダイ、スズキ、マアジ、メバル、コノシロ、ボラ、コウイカなどが漁獲されている。</p>
備 讃 瀬 戸	<p>底びき網ではコウライアカシタビラメ、メイタガレイ、ヒラメ、マダイ、クロダイ、スズキ、マアナゴ、オニオコゼ、シロギス、ネズッポ類、コイチ（ニベ）、ボラ、ガザミ、イシガニ、小エビ類、イイダコ、マダコ、コウイカ、シリヤケイカ、ベイカ・ジンドウイカ、アカニシなどが漁獲されている。</p> <p>建網ではマダイ、クロダイ、スズキ、メバル、カサゴ、キジハタなどが漁獲されている。</p> <p>高松、庵治沖のイカナゴのシンコ漁は、3月末現在、479tで前年同期比84%、平年（H12～25）同期比80%となっている。</p>
隧 灘	<p>底びき網ではイヌノシタ、マコガレイ、メイタガレイ、ヒラメ、スズキ、シロギス、シログチ、コイチ、ネズッポ類、エソ、ガザミ、小エビ類、シャコ、マダコ、イイダコ、ベイカ・ジンドウイカ、ミミイカ、アカニシなどが漁獲されている。</p> <p>建網ではメバル、カサゴ、キジハタ、オニオコゼ、メイタガレイ、ヒラメ、マコガレイ、マダイ、ウミタナゴ、メジナ、マダコなどが漁獲されている。</p> <p>柵網ではヒラメ、マダイ、スズキ、ウマヅラハギ、コノシロなどが漁獲されている。</p>

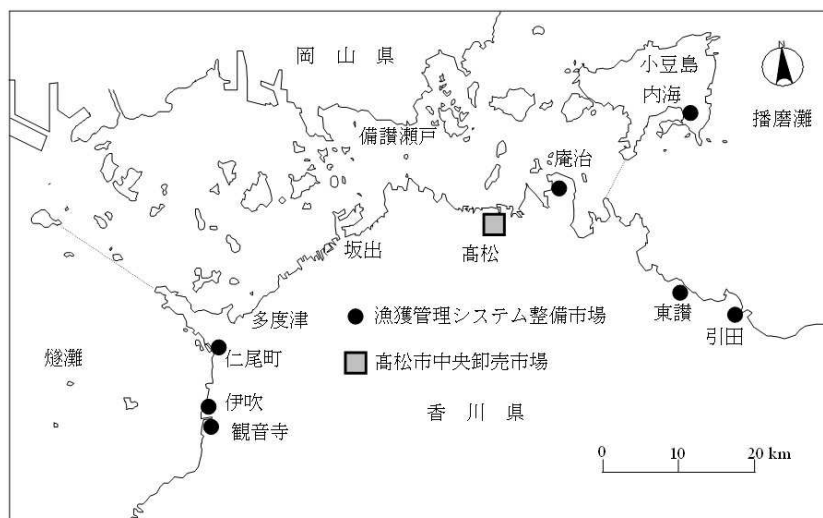
2) 香川県の漁獲情報

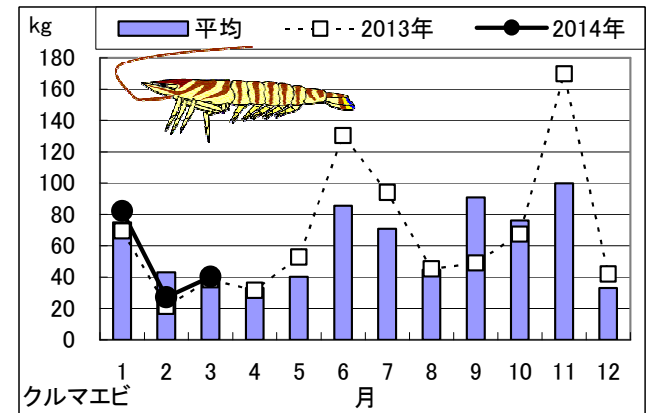
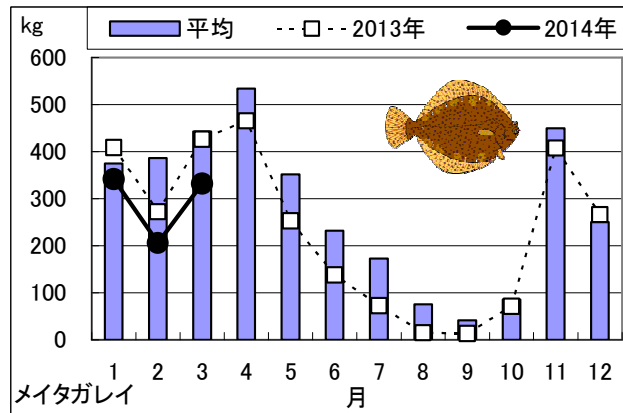
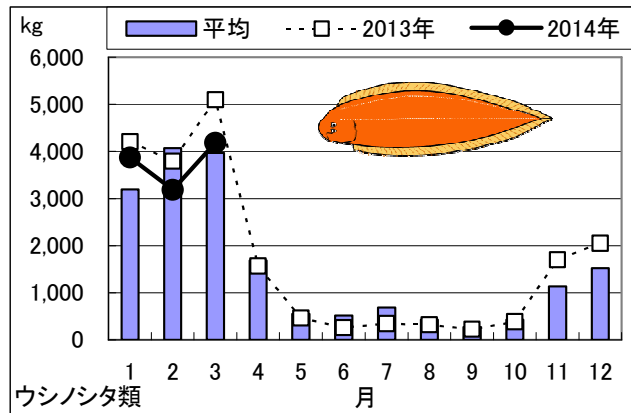
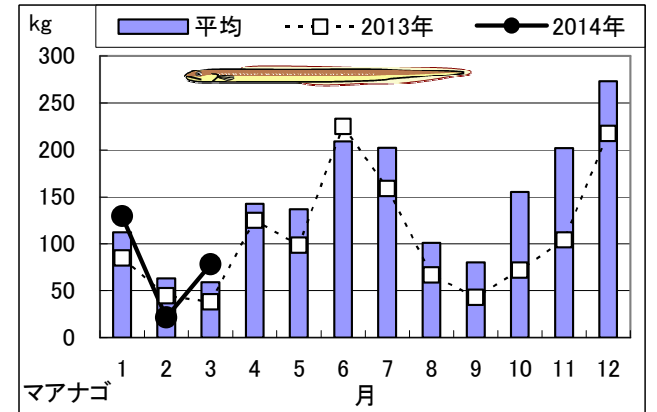
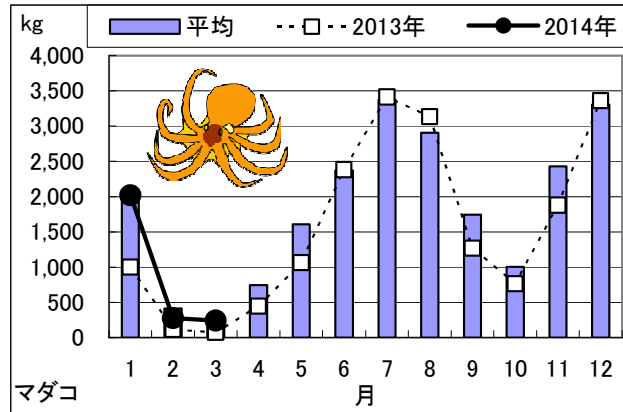
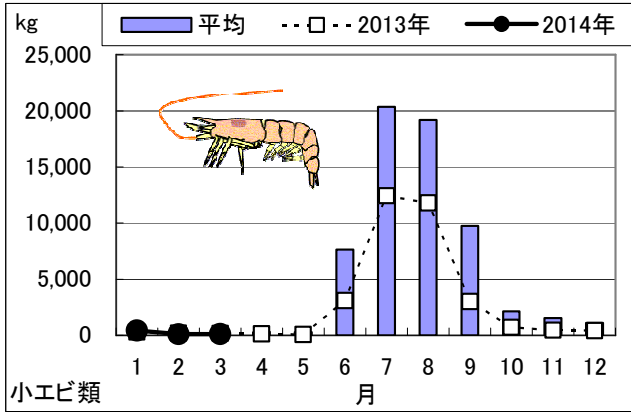
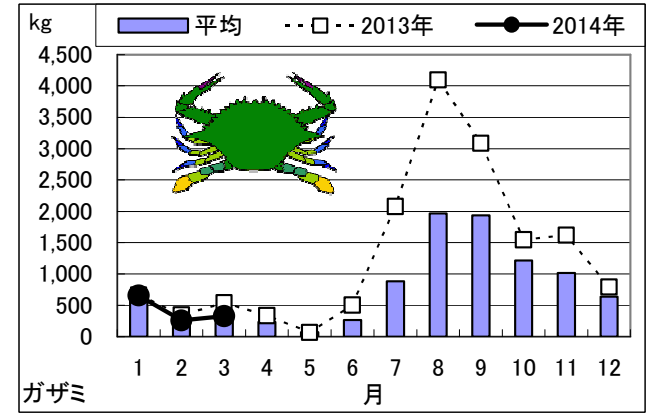
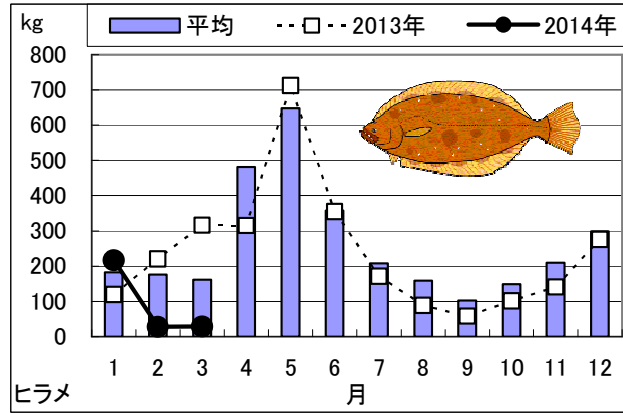
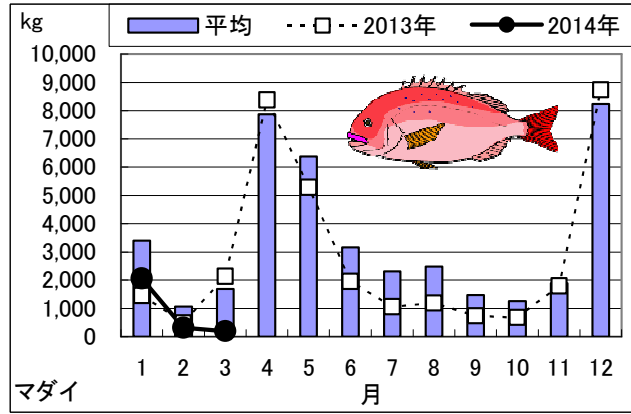
(1) 漁獲管理（TAC）システムデータ

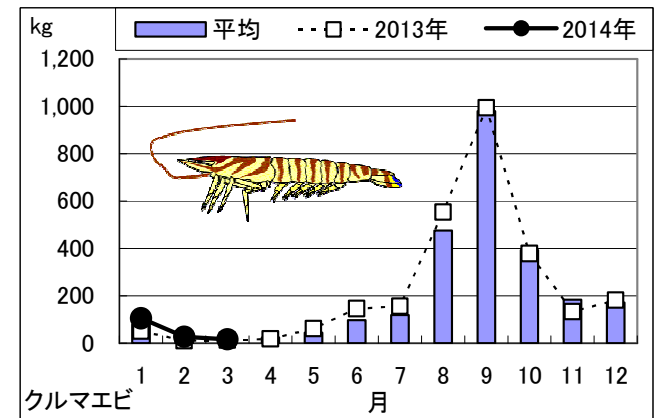
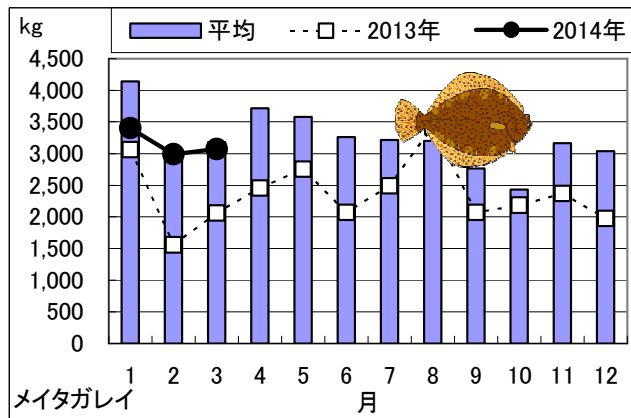
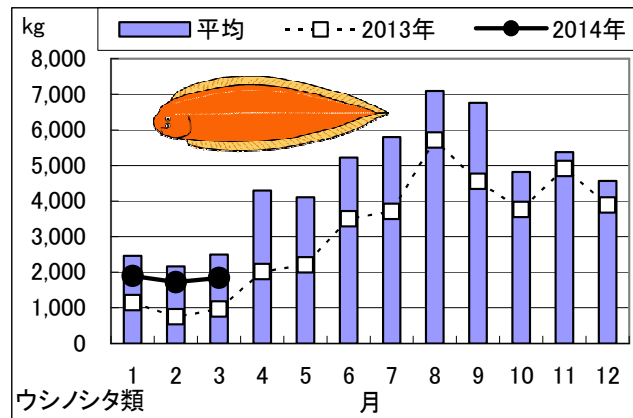
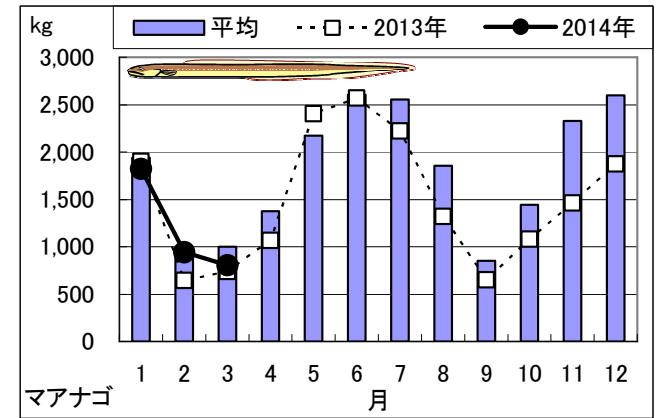
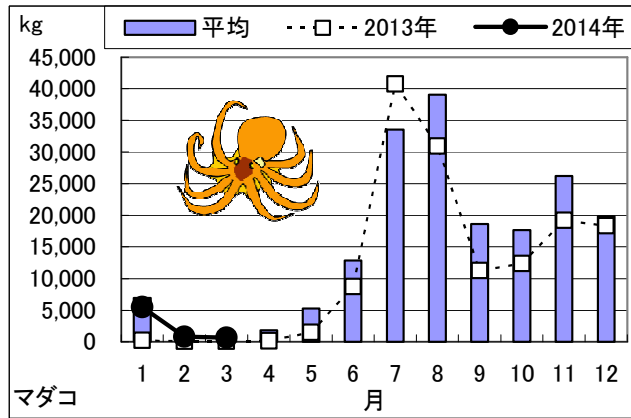
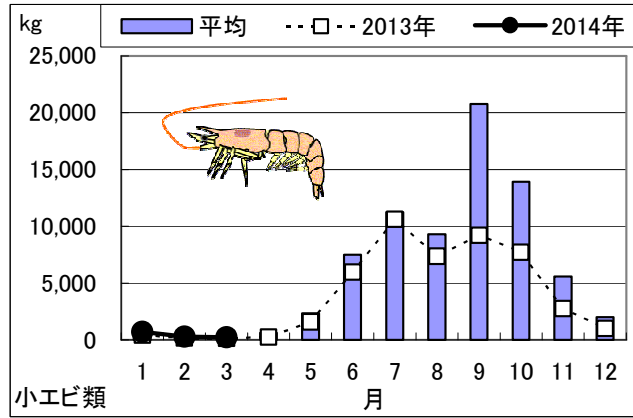
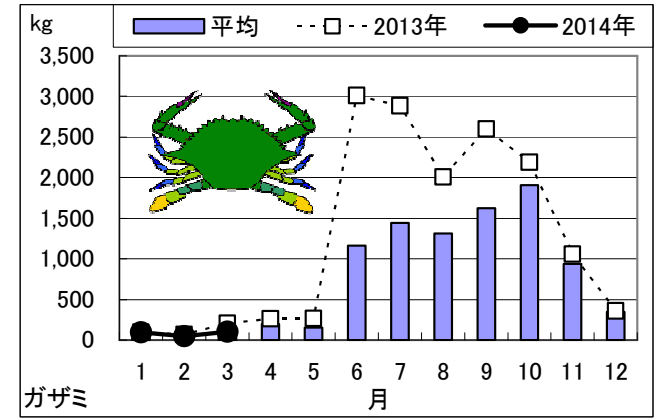
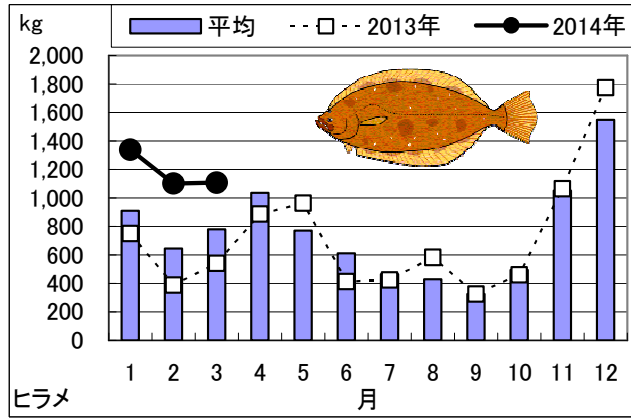
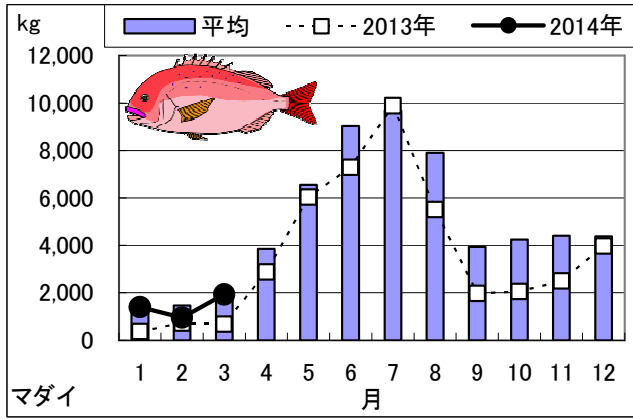
日本周辺の生物資源を適切に管理保存するためのTAC(漁獲可能量)を迅速に把握することを目的とした漁獲情報システムで、本県では以下の産地市場に整備している。

(2) 高松市中央卸売市場データ

水産物のうち生鮮水産物（香川県全体からの集荷物）について、高松市中央卸売市場のホームページで公開されている情報を水産試験場で集計したもの。

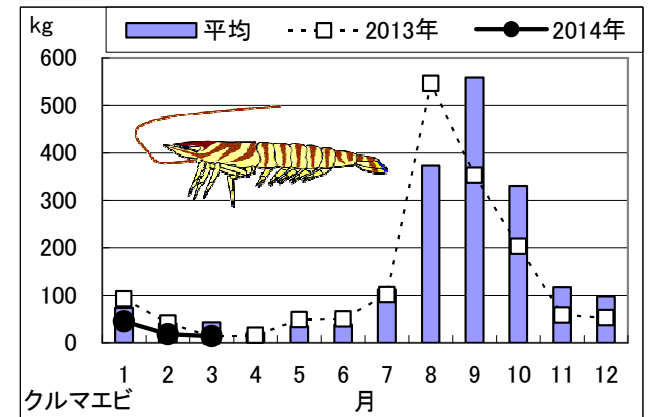
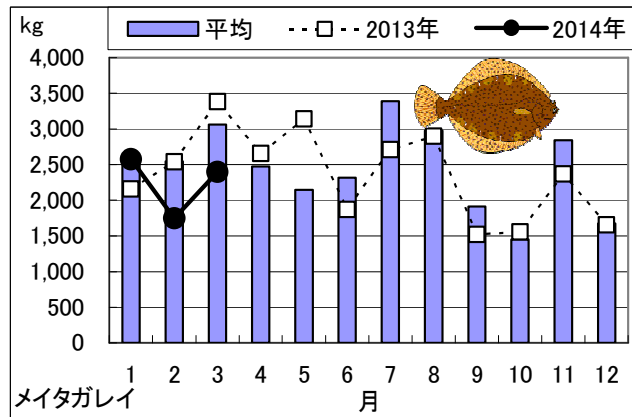
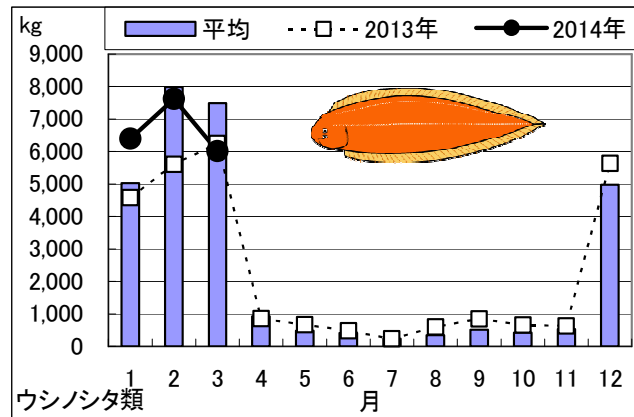
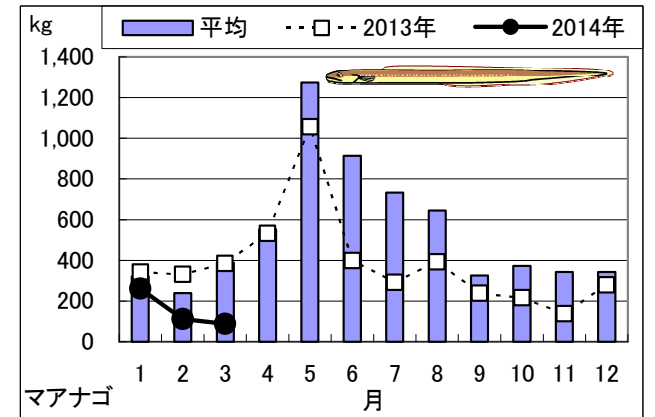
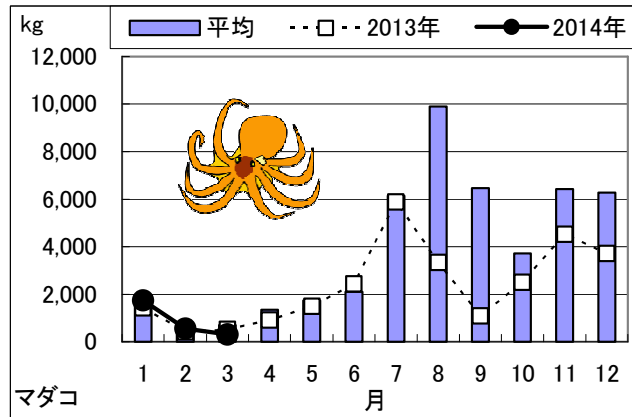
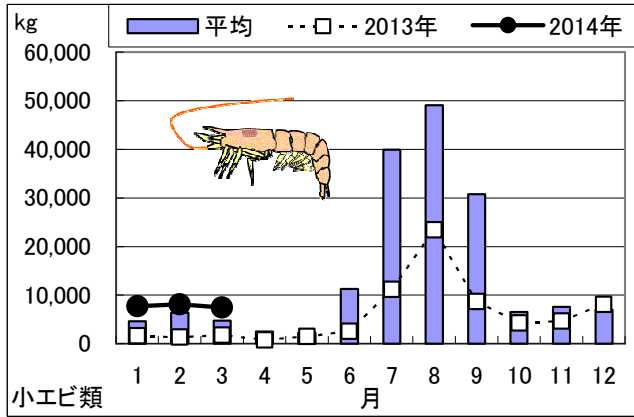
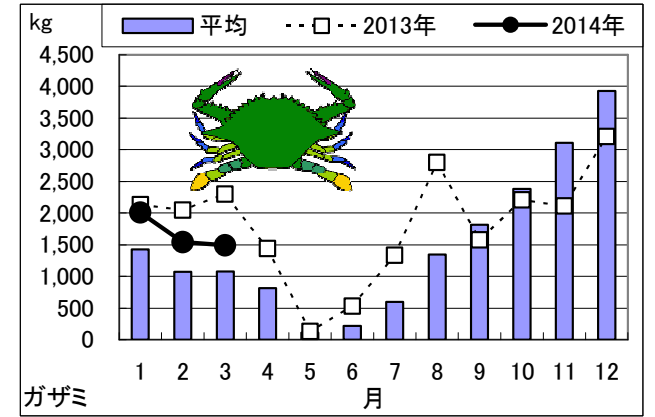
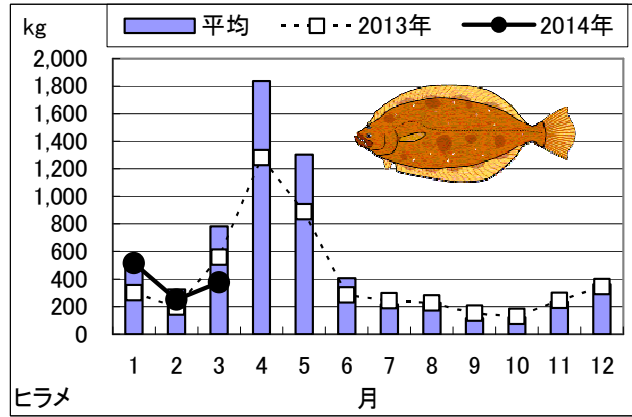
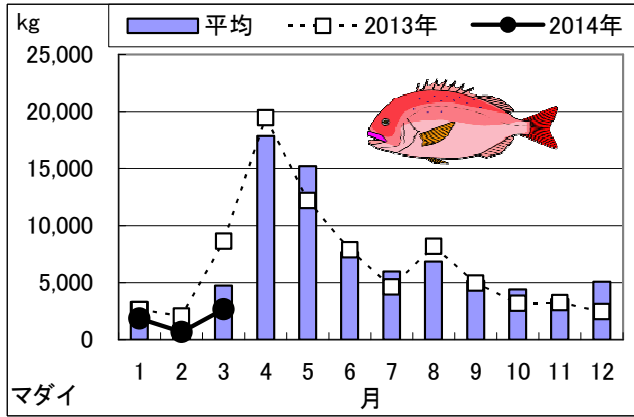






燧灘（仁尾町、観音寺、伊吹）のTACデータより（3月は仁尾町を含んでいません。）

平均値は、2009年から2013年の5年間の平均。



高松市中央卸売市場データ（県内ものの鮮魚：東讃・小豆・三豊地区も含む）より

平均値は、2009年から2013年の5年間の平均。

