

気象情報及び水防状況

(香川県水防本部 内線 4141、4142、4143
ダイヤル 087-832-3545)

令和 2 年 7 月 8 日 6 時 00 分現在

令和 2 年 7 月 7 日からの梅雨前線による大雨について (第 4 報)
(令和 2 年 7 月 8 日 1 時 40 分警報発表)

【概要について】

香川県では、8 日昼前にかけて土砂災害に嚴重に警戒してください。

[雨の実況]

○累計雨量(7月8日5時00分現在)

観音寺市豊浜	152ミリ
三豊市財田	135ミリ
まんのう町柞野	131ミリ

[防災情報]

○避難勧告

3 時 30 分 善通寺市が宮北地区、大麻団地に避難勧告発令

○土砂災害警戒情報 (解除)

7 月 8 日 (水) 香川県土砂災害警戒情報第 2 号
警戒解除地域 三豊市

[交通情報]

○交通機関運行状況

JR 四国	7 月 8 日	土讃線特急列車 部分運休
JR 四国	7 月 8 日	土讃線運転見合わせ (阿波池田—高知駅間・ 大歩危駅—土佐山田駅間)
JR 四国	7 月 8 日	予讃線運転見合わせ (松山駅—宇和島駅間)
JR 四国バス	7 月 8 日	高松エクスプレス広島号 運休

1. 気象情報

※別紙のとおり

2. 県水防対応状況

7月8日 1時40分 県水防本部設置

3. 雨量状況

累計雨量： 観音寺市豊浜 152ミリ
三豊市財田 135ミリ
まんのう町柞野 131ミリ

4. 河川水位状況

氾濫注意水位 本津川国分寺（高松市）

河川砂防課 担当 細川 内線 4217
(ダイヤル 087-832-3538)

5. 港湾の潮位、風向、風速

潮位 注意報基準潮位以上 なし

港湾課 担当 重成 内線 4256
(ダイヤル 087-832-3553)

6. ダム管理情報

※別紙のとおり

河川砂防課 担当 鴨居 内線 4218
(ダイヤル 087-832-3541)

7. 通行規制情報

※別紙のとおり

道路課 担当 湯浅 内線 4174
(ダイヤル 087-832-3525)

8. 市町水防本部の設置解散状況

※別紙のとおり

危機管理課 担当 織田 内線 2485
(ダイヤル 087-832-3111)

9. 土砂災害警戒情報

現在発表のところ無し

10. その他

交通機関運行状況

JR 四国	7月8日	土讃線特急列車 部分運休
JR 四国	7月8日	土讃線運転見合わせ（阿波池田—高知駅間・ 大歩危駅—土佐山田駅間）
JR 四国	7月8日	予讃線運転見合わせ（松山駅—宇和島駅間）
JR 四国バス	7月8日	高松エクスプレス広島号 運休

■注意報・警報発表状況

一次	細分区域		種類	7/8	7/8	7/8	7/8					
	二次			1:40	2:39	3:47	5:55					
高松地域	高松市	大雨	●	●	●	○						
		洪水		○	○	解除						
		高潮										
		暴風・強風										
	直島町	大雨	●	●	●	○						
		洪水										
		高潮										
		暴風・強風										
小豆	土庄町	大雨	●	●	●	○						
		洪水										
		高潮										
		暴風・強風										
	小豆島町	大雨			○	○						
		洪水										
		高潮										
		暴風・強風										
東讃	さぬき市	大雨			○	解除						
		洪水										
		高潮										
		暴風・強風										
	東かがわ市	大雨										
		洪水										
		高潮										
		暴風・強風										
三木町	大雨			○	解除							
	洪水											
	暴風・強風											
中讃	丸亀市	大雨	●	●	●	○						
		洪水		○	●	○						
		高潮										
		暴風・強風										
		波浪										
	坂出市	大雨	●	●	●	○						
		洪水		○	●	○						
		高潮										
		暴風・強風										
	普通寺市	大雨	●	●	●	○						
		洪水		○	●	○						
		暴風・強風										
	綾川町	大雨	●	●	●	○						
		洪水		○	○	解除						
		暴風・強風										
	宇多津町	大雨	●	●	●	○						
		洪水		○	●	○						
		高潮										
		暴風・強風										
		波浪										
	まんのう町	大雨	●	●	●	●						
		洪水		○	○	○						
		暴風・強風										
	琴平町	大雨	●	●	●	●						
洪水			○	○	解除							
暴風・強風												
多度津町	大雨	●	●	●	○							
	洪水	○	○	●	○							
	高潮											
	暴風・強風											
	波浪											
西讃	観音寺市	大雨	●	●	●	●						
		洪水		○	●	○						
		高潮										
		暴風・強風										
	三豊市	大雨	●	●	●	●						
		洪水	○	○	○	○						
		高潮										
		暴風・強風										
注意報	大雨			3	10							
	洪水	2	11	5	8							
	高潮											
	強風											
	波浪											
警報	大雨	13	13	13	4							
	洪水			6								
	高潮											
	暴風											
	波浪											

○ 注意報

● 警報

現在時刻
2020/07/08
06:02

観測時刻
2020/07/08
06:00

時刻シフト

<戻る 進む>
シフト幅 1時間
最新 指定

表示間隔
1時間

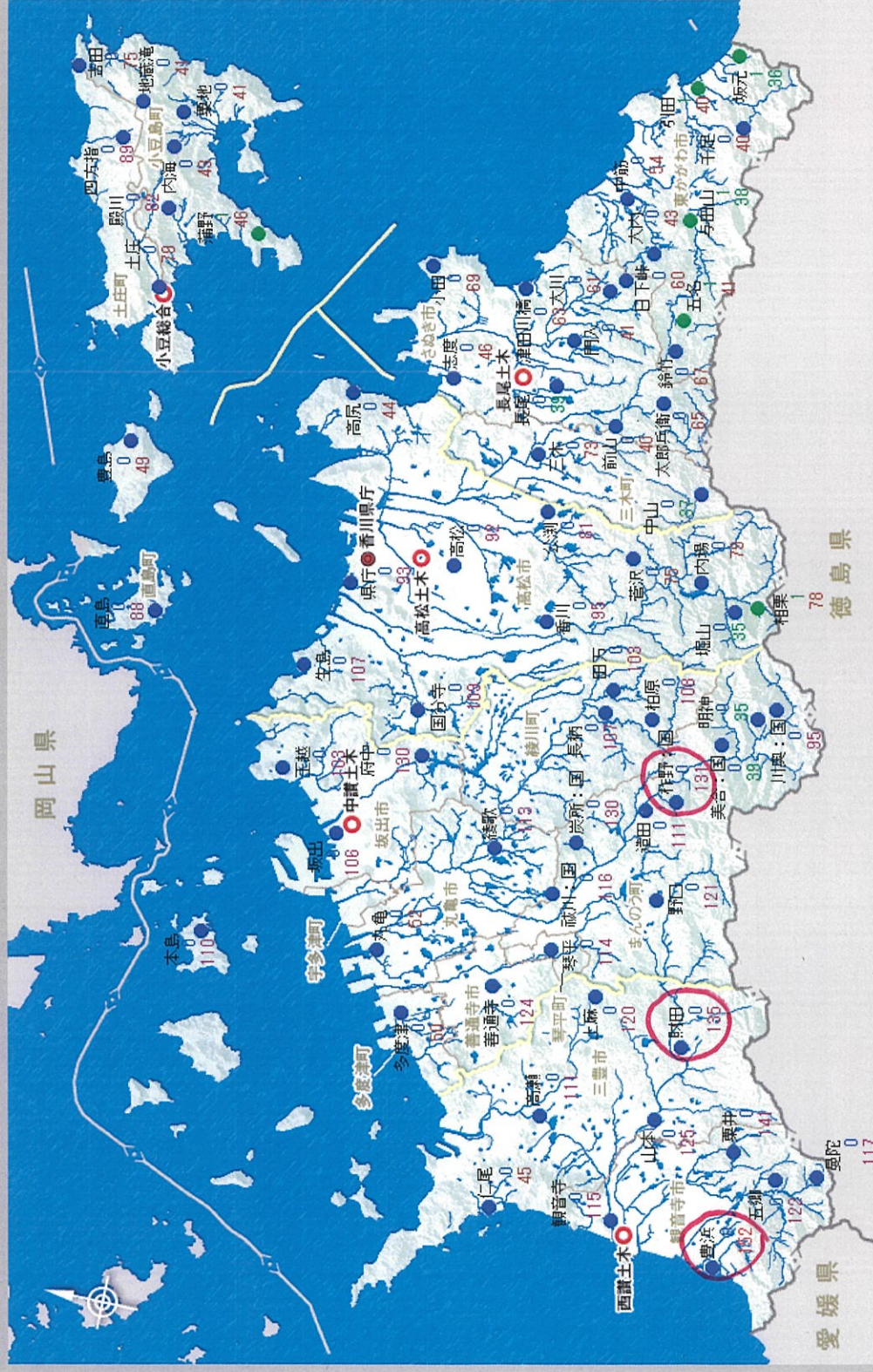
サブウィンドウ選択

グラフ 経過表

画面選択

雨量概況図

雨量一覧 雨量経過 雨量グラフ



表示内容

観測局名	雨量(mm)	雨量(mm)	(5分,10分,30分,時間)	(累計)
	●	0		0
	●	1 ~ 9		1 ~ 38
	●	10 ~ 19		40 ~ 79
	●	20 ~ 38		80 ~ 149
	●	40以上		150以上

香川県 水防情報システム

現在時刻
2020/07/08
06:02

観測時刻
2020/07/08
06:00

時刻シフト
<戻る 進む>
シフト幅 1時間

最新 指定
表示データを最新表示に更新します
表示間隔

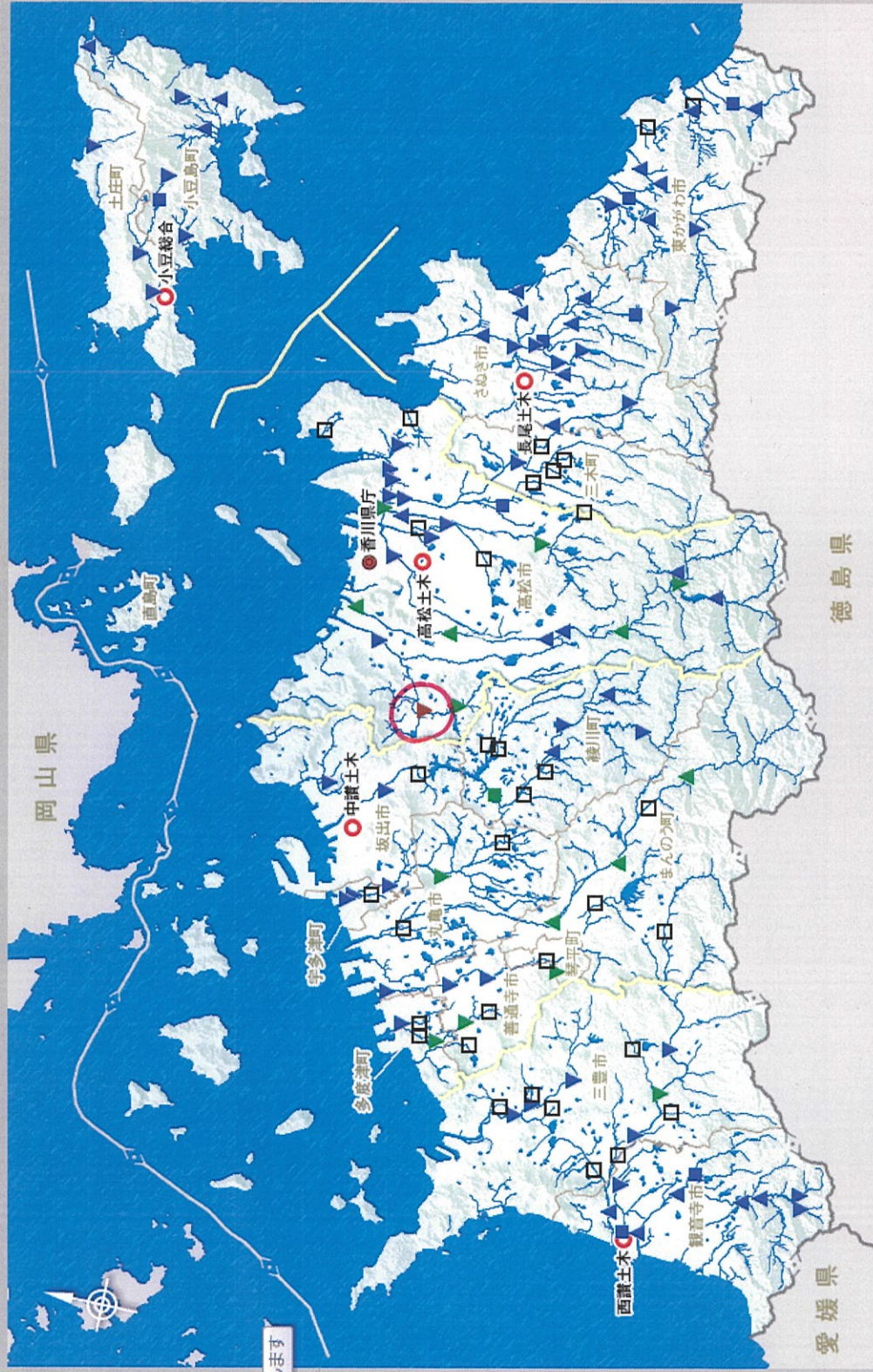
1時間
エリア選択

全県
サブウィンドウ選択

グラフ 経過表
画面選択

水位概況図

水位一覧 水位経過 雨水グラフ



表示内容
観測局名
水位(m)

水位(m)
 上昇 一定 下降
 ▲ ▲ ▲ ▲ ▲ ▲ ▲ ▲ ▲ ▲
 ▲ ▲ ▲ ▲ ▲ ▲ ▲ ▲ ▲ ▲
 ▲ ▲ ▲ ▲ ▲ ▲ ▲ ▲ ▲ ▲
 ▲ ▲ ▲ ▲ ▲ ▲ ▲ ▲ ▲ ▲
 ▲ ▲ ▲ ▲ ▲ ▲ ▲ ▲ ▲ ▲
 ▲ ▲ ▲ ▲ ▲ ▲ ▲ ▲ ▲ ▲

水防団待機水位未満
水防団待機水位以上
はん濫注意水位以上
避難判断水位以上
はん濫危険水位以上
堤防高水位以上

ダム洪水調節速報

7月8日 6時40分時点

ダム名	水系名	河川名	調節方式 (自然・ゲート)	所在地 (市町名)	計画洪水 流量	計画最大 放流量	洪水量	貯水位			有効貯水容量 (A) (千m3)	洪水調節容量 (B) (千m3)	警戒体制	洪水量到達	状況	ゲートからの 放流開始 上段：予定 下段：(実績)	洪水調節開始	異常洪水時防災 操作開始 (ゲートは非常用 洪水吐放流)	異常洪水時防災 操作終了	ダム名
								現在の 貯水位 (m)	洪水貯留 維持水位 (平常時最高 貯水位) (m)	異常洪水時 防災操作 水位 (m)										
千足	馬場川	千足川	自然	東かがわ市	140	25	20	125.17	125.0	-	1,690	1,150								千足
五名	湊川	湊川	ゲート	東かがわ市	150	90	80	142.86	139.6	144.9	536	149								五名
大内	与田川	精松川	ゲート	東かがわ市	48	19	8	59.92	60.0	62.5	904	330								大内
大川	津田川	津田川	ゲート	さぬき市	60	25	7	115.94	115.8	120.6	640	350								大川
門入	津田川	梅檀川	自然	さぬき市	60	20	10	96.02	99.6	-	2,780	760								門入
前山	鞆部川	鞆部川	ゲート	さぬき市	128	42	10	130.85	137.0	141.1	1,830	1,350								前山
内場	香東川	内場川	ゲート	高松市	420	140	90	256.84	254.4	259.1	7,975	775								内場
内海	別当川	別当川	自然	小豆島町	130	85	20	70.80	(70.0)	-	915	580								内海
殿川	佐法川	殿川	ゲート	小豆島町	113	53	18	159.82	159.1	163.7	620	300								殿川
粟地	安田大川	安田大川	自然	小豆島町	65	24	20	63.46	62.9	-	700	380								粟地
吉田	吉田川	吉田川	自然	小豆島町	140	76	32	110.30	(109.5)	-	2,100	810								吉田
長柄	綾川	綾川	ゲート	綾川町	470	260	22	122.39	118.2	123.3	4,110	310	8日3:30	8日3:37	洪水調節中	7日13:30 (7日13:38)	8日3:37			長柄
田万	綾川	田万川	自然	綾川町	95	30	18	174.99	(174.1)	-	1,450	1,050								田万
五郷	柿田川	前田川	ゲート	観音寺市	180	76	18	184.21	182.6	190.5	2,250	1,300	8日3:30							五郷
粟井	柿田川	粟井川	自然	観音寺市	41	21	8	210.79	(210.0)	-	540	290								粟井
府中	綾川	綾川	-	坂出市	1,250	1,250	150	30.88	(32.0)	-	8,000	-	7日11:00		貯水位維持放流中	7日12:00 (7日12:05)				府中

注)下線部は、前回からの変更箇所を示す。

一般被害集計表

様式13

令和2(2020)年7月8日 6時00分 現在

1 主な被害状況等

	水防本部		災害対策本部		人的被害(人)			住家被害(棟)					非住家被害(棟)		
	設置	解散	設置	解散	死者	行方不明	負傷者		全壊	半壊	一部破損	床上浸水	床下浸水	公共建物	その他
							重傷	軽傷							
高松市	7月8日1:40														
丸亀市	7月8日1:40	7月8日5:55													
坂出市	7月8日1:40	7月8日6:00													
善通寺市	7月8日2:40														
観音寺市	7月8日1:40														
さぬき市															
東かがわ市															
三豊市	7月8日1:40														
土庄町	7月8日1:40	7月8日5:55													
小豆島町															
三木町															
直島町	7月8日1:40	7月8日5:55													
宇多津町	7月8日1:40														
綾川町	7月8日1:40														
琴平町	7月8日2:00														
多度津町	7月8日1:40	7月8日5:55													
まんのう町	7月8日1:40														
計	13	5													

2 特記事項

【避難情報】

・別添「令和2年7月7日からの梅雨前線による大雨(令和2年7月8日1時40分警報発表)に伴う避難情報」のとおり

※被害や避難情報は、6時までに県へ報告があり確認できた情報を記載しています。特に避難勧告等の住民発令は、防災行政無線等での住民への周知を最優先させるため、市町から県への報告が遅れる場合もありますので、御理解ください。

令和2年7月7日からの梅雨前線による大雨(令和2年7月8日1時40分警報発表)に伴う避難情報

< 避難所の状況 >

2020(令和2)年7月8日06時00分 現在

市町名	開設中の 避難所数(※)	避難世帯数人数集計		備考
		避難 世帯数	避難 人数	
高松市	0	0	0	
丸亀市	0	0	0	
坂出市	0	0	0	
善通寺市	1	0	0	別紙「避難勧告等」のとおり避難勧告等発令中
観音寺市	0	0	0	
さぬき市	0	0	0	
東かがわ市	0	0	0	
三豊市	0	0	0	
土庄町	0	0	0	
小豆島町	0	0	0	
三木町	0	0	0	
直島町	0	0	0	
宇多津町	0	0	0	
綾川町	0	0	0	
琴平町	0	0	0	
多度津町	0	0	0	
まんのう町	0	0	0	
計	1	0	0	

※開設中の避難所情報は、『かがわ防災Webポータル』(<https://www.bousai-kagawa.jp/>)で公表し、随時、最新情報に更新されています。

令和2年7月7日からの梅雨前線による大雨（令和2年7月8日1時40分警報発表）に伴う避難情報
 <避難勧告等>

2020(令和2)年7月8日06時00分 現在

市町名	地区名	【警戒レベル5】災害発生情報		【警戒レベル4】避難指示(緊急)		【警戒レベル4】避難勧告		【警戒レベル3】避難準備-高齢者等避難開始					
		発令日時	解除日時	世帯数	対象人数	発令日時	解除日時	世帯数	対象人数	発令日時	解除日時	世帯数	対象人数
高松市	小計			0	0			0	0			0	0
丸亀市	小計			0	0			0	0			0	0
坂出市	小計			0	0			0	0			0	0
普通寺市	本匠町宮北地区・大蔵団地 小計			0	0	07/08 03:30		80	240			0	0
観音寺市	小計			0	0			0	0			0	0
さぬき市	小計			0	0			0	0			0	0
東かがわ市	小計			0	0			0	0			0	0
三豊市	小計			0	0			0	0			0	0
土庄町	小計			0	0			0	0			0	0
小豆島町	小計			0	0			0	0			0	0
三木町	小計			0	0			0	0			0	0
直島町	小計			0	0			0	0			0	0
宇多津町	小計			0	0			0	0			0	0
綾川町	小計			0	0			0	0			0	0
琴平町	小計			0	0			0	0			0	0
多度津町	小計			0	0			0	0			0	0
まんのう町	小計			0	0			0	0			0	0
	小計			0	0			80	240			0	0

交通機関運行状況					令和2年7月8日 6:00
番号	区分	施設・交通機関	運行状況	運休等の内容	詳細
1	継続	JR四国	一部運休	【7月8日】 予讃線 運転見合わせ(松山駅～宇和島駅間) 土讃線 運転見合わせ(阿波池田～高知駅間・大歩危駅～土佐山田駅間) 土讃線特急列車 部分運休	備考(運行事業者のホームページ等) http://www.jr-shikoku.co.jp/info/
2	継続	JR四国バス	運休	【7月8日】 高松エクスプレス広島号 運休	http://www.jr-shikoku.co.jp/bus/

列車運行情報

ご利用上のご注意

- ・ JR四国管内の列車に事故や災害などにより、概ね30分以上の遅れおよび運休が発生または見込まれる場合に列車の運行情報をお知らせします。
- ・ 本サービスの情報は実際の列車運転状況と異なる場合がございます。あくまで目安としてご利用ください。詳しい遅れ情報は最寄り駅にお問い合わせください。 [駅のご案内](#)
- ・ 本サービスの情報に基づきお客様の判断により発生した損害に対し、いかなる責任も負わないものとします。
- ・ 携帯電話でも情報提供を行っております。 <http://www.jr-shikoku.co.jp/info/m/>
- ・ 画面は自動的に更新されませんので、更新するときは [最新の情報へ更新](#) をクリックしてください。

- ・ その他のサービスもご利用ください。


 運行情報
公式Twitter

 列車走行位置
情報サービス

遅れまたは運転を見合わせている区間があります。

詳細 



[最新の情報へ更新](#)

複数線区 大雨の影響 (7月8日の運転について)

2020/07/07 22:10更新

7月8日(水)の運転について、大雨の影響により、以下の区間・列車に影響が発生します。

その他の線区においても、列車の運休・行き先を変更する可能性があります。
(バス等による代行輸送はございません。)

予讃線(運転見合わせ) ※松山駅~宇和島駅間

7月8日(水)は、以下の区間で始発から運転を見合わせます。
天候回復後、線路設備の点検等により安全が確認できた場合、運転を再開する見込みですが、気象条件や災害発生等により、運休や遅れ等が発生する場合があります。

- 【特急列車】 松山駅～宇和島駅間
 【普通列車】 伊予市駅～八幡浜駅間（山回り：内子線）
 伊予市駅～伊予大洲駅間（海回り：愛ある伊予灘線）

※バス等による代行輸送はございません。

※運転する区間（普通列車のみ）

- 松山駅～伊予市駅間
 八幡浜駅～宇和島駅間

なお、運転する区間においても、運休や遅れが発生しますのでご注意ください。

土讃線（運転見合わせ）※阿波池田～高知駅間・大歩危駅～土佐山田駅間

7月8日（水）は、以下の区間で始発から運転を見合わせます。

天候回復後、線路設備の点検等により安全が確認できた場合、昼過ぎに運転を再開する見込みですが、気象条件や災害発生等により、運休や遅れ等が発生する場合があります。

- 【特急列車】 阿波池田駅～高知駅間
 【普通列車】 大歩危駅～土佐山田駅間

※バス等による代行輸送はございません。

次のお知らせは、7月8日（火）9時頃を予定しています。

以下の特急列車は運休となります。

【上り】

高知駅発	しまんと2号	高松駅行き	高知駅～阿波池田駅間	部分運休
高知駅発	南風 2号	岡山駅行き	高知駅～岡山駅間	運休
高知駅発	南風 4号	岡山駅行き	高知駅～阿波池田駅間	部分運休
高知駅発	しまんと4号	高松駅行き	宇多津駅～高松駅間	部分運休
高知駅発	南風 6号	岡山駅行き	高知駅～阿波池田駅間	部分運休
高知駅発	南風 8号	岡山駅行き	高知駅～阿波池田駅間	部分運休
高知駅発	南風10号	岡山駅行き	高知駅～岡山駅間	運休
高知駅発	南風12号	岡山駅行き	高知駅～阿波池田駅間	部分運休

【下り】

高松駅発	しまんと1号	中村駅行き	阿波池田駅～高知駅間	部分運休
岡山駅発	南風 1号	高知駅行き	阿波池田駅～高知駅間	部分運休
高松駅発	しまんと5号	高知駅行き	高松駅～高知駅間	運休
岡山駅発	南風 3号	高知駅行き	岡山駅～高知駅間	運休
岡山駅発	南風 5号	高知駅行き	阿波池田駅～高知駅間	部分運休
岡山駅発	南風11号	高知駅行き	岡山駅～高知駅間	運休

注意事項

一部の列車に遅れや運休が発生する場合があります。
 また、所定のお乗り換えが出来ない場合があります。
 なお、運転する区間においても、運休や遅れが発生しますのでご注意ください。

※今後の気象情報及び列車運行情報にご注意下さい。

牟岐線 牟岐駅・海部駅間バス代行輸送について

2020/06/15 17:32更新

牟岐線では、阿佐海岸鉄道株式会社がDMV（デュアル・モード・ビークル）を導入するのに伴い、牟岐駅・海部駅間で施設工事等を実施いたします。

この工事等の期間中、同区間で代行バスによる輸送を行います。

詳細についてはJR四国Webサイト《牟岐線 牟岐駅・海部駅間バス代行輸送について》をご覧ください。

新型コロナウイルスの影響による観光列車の運休について

2020/07/04 07:30更新

新型コロナウイルスの国内感染の現状等を踏まえ、以下の観光列車は運休を延長しております。
 運転再開は以下の計画で予定しています。

- 瀬戸大橋アンパンマントロッコ
7月11日（土）運転再開予定

- ゆうゆうアンパンマンカー
※ ゆうゆうアンパンマンカーの連結のみ取り止めます。
7月18日(土) 運転再開予定

※ 今後の状況により、運転再開の時期は変更となる場合がありますのでご注意ください。



ご利用上のご注意

- JR四国管内の列車に事故や災害などにより、概ね30分以上の遅れおよび運休が発生または見込まれる場合に列車の運行情報をお知らせします。
- 本サービスの情報は実際の列車運転状況と異なる場合がございます。あくまで目安としてご利用ください。

詳しい遅れ情報は最寄り駅にお問い合わせください。

[駅のご案内](#)

- 本サービスの情報に基づきお客様の判断により発生した損害に対し、いかなる責任も負わないものとします。
- 携帯電話でも情報提供を行っております。<http://www.jr-shikoku.co.jp/info/m/>
- 画面は自動的に更新されませんので、更新するときは [最新の情報へ更新](#) をクリックしてください。

[JR西日本 列車運行情報](#)

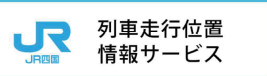


ページトップへ

関連リンク



四国と本州・九州を結ぶ交通機関の運行状況は
[四国運輸局-本日の運行状況] から



[よくあるご質問 \(お問い合わせ\)](#) | [リンク集](#) | [お身体の不自由なお客様へ](#) | [個人情報の取扱いに関する基本方針](#) | [サイトマップ](#)

Copyright © Shikoku Railway Company All Rights Reserved.