

## 気象情報及び水防状況

(香川県水防本部 内線 4141、4142、4143  
ダイヤル 087-832-3545)

令和2年7月8日3時00分現在

令和2年7月7日からの梅雨前線による大雨について (第1報)  
(令和2年7月8日1時40分警報発表)

### 【概要について】

香川県では、8日明け方から朝まで土砂災害に警戒してください。

### 〔雨の実況〕

○累計雨量(7月8日2時30分現在)

観音寺市豊浜	147ミリ
三豊市財田	128ミリ
まんのう町柞野	122ミリ

1. 気象情報

※別紙のとおり

2. 県水防対応状況

7月8日 1時40分 県水防本部設置

3. 雨量状況

累計雨量： 観音寺市豊浜 147ミリ  
三豊市財田 128ミリ  
まんのう町柞野 122ミリ

4. 河川水位状況

氾濫注意水位 桜川豊津橋（多度津町）  
弘田川甲山（多度津町）

河川砂防課 担当 細川 内線 4217  
(ダイヤル) 087-832-3538

5. 港湾の潮位、風向、風速

潮位 注意報基準潮位以上 なし

港湾課 担当 重成 内線 4256  
(ダイヤル) 087-832-3553

6. ダム管理情報

※別紙のとおり

河川砂防課 担当 鴨居 内線 4218  
(ダイヤル) 087-832-3541

7. 通行規制情報

※別紙のとおり

道路課 担当 湯浅 内線 4174  
(ダイヤル) 087-832-3525

8. 市町水防本部の設置解散状況

※別紙のとおり

危機管理課 担当 安松 内線 2484  
(ダイヤル) 087-832-3183

9. 土砂災害警戒情報

※別紙のとおり

7月8日（水） 香川県土砂災害警戒情報第1号  
警戒対象地域 三豊市

10. その他

交通機関運行状況

JR四国 7月8日 土讃線特急列車 部分運休  
JR四国バス 7月8日 高松エクスプレス広島号 運休

■注意報・警報発表状況

細分区域		種類	7/8	7/8								
一次	二次		1:40	2:39								
高松地域	高松市	大雨	●	●								
		洪水		○								
		高潮										
		暴風・強風										
	直島町	大雨	●	●								
		洪水										
小豆	土庄町	大雨	●	●								
		洪水										
		高潮										
	小豆島町	大雨										
		洪水										
		高潮										
東讃	さぬき市	大雨										
		洪水										
		高潮										
		暴風・強風										
	東かがわ市	大雨										
		洪水										
高潮												
三木町	大雨											
	洪水											
中讃	丸亀市	大雨	●	●								
		洪水		○								
		高潮										
		暴風・強風										
	坂出市	大雨	●	●								
		洪水		○								
		高潮										
		暴風・強風										
	普通寺市	大雨	●	●								
		洪水		○								
	綾川町	大雨	●	●								
		洪水		○								
宇多津町	大雨	●	●									
	洪水		○									
	高潮											
まんのう町	大雨	●	●									
	洪水		○									
琴平町	大雨	●	●									
	洪水		○									
	暴風・強風											
多度津町	大雨	●	●									
	洪水	○	○									
	高潮											
	暴風・強風											
西讃	観音寺市	大雨	●	●								
		洪水		○								
		高潮										
		暴風・強風										
	三豊市	大雨	●	●								
		洪水	○	○								
注意報	大雨											
	洪水	2	11									
	高潮											
	強風											
	波浪											
警報	大雨	13	13									
	洪水											
	高潮											
	暴風											
	波浪											

○ 注意報

● 警報

現在時刻  
2020/07/08  
03:02

観測時刻  
2020/07/08  
03:00

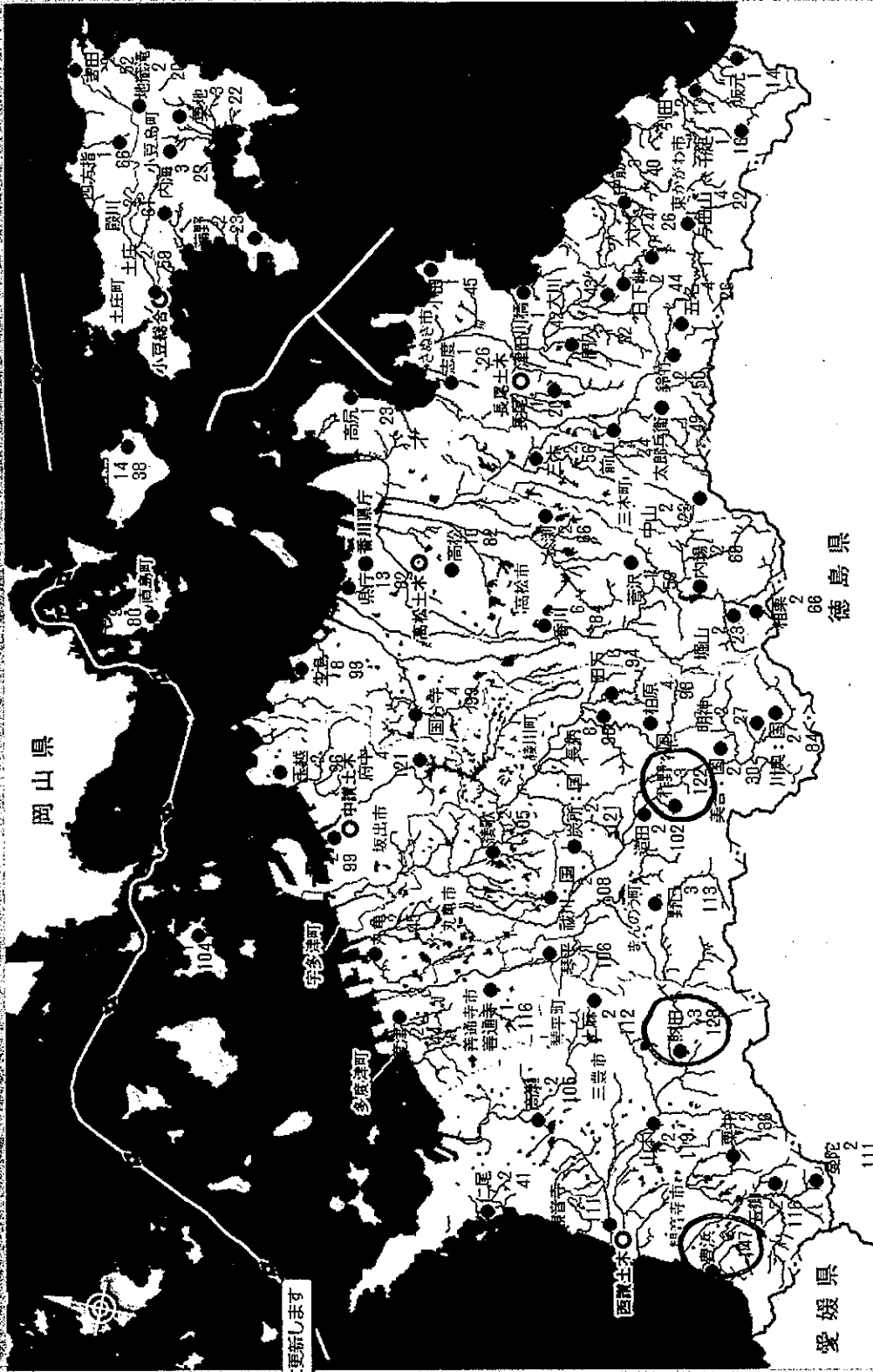
時刻シフト  
<戻る 進む>

シフト幅 10分

最新 指定

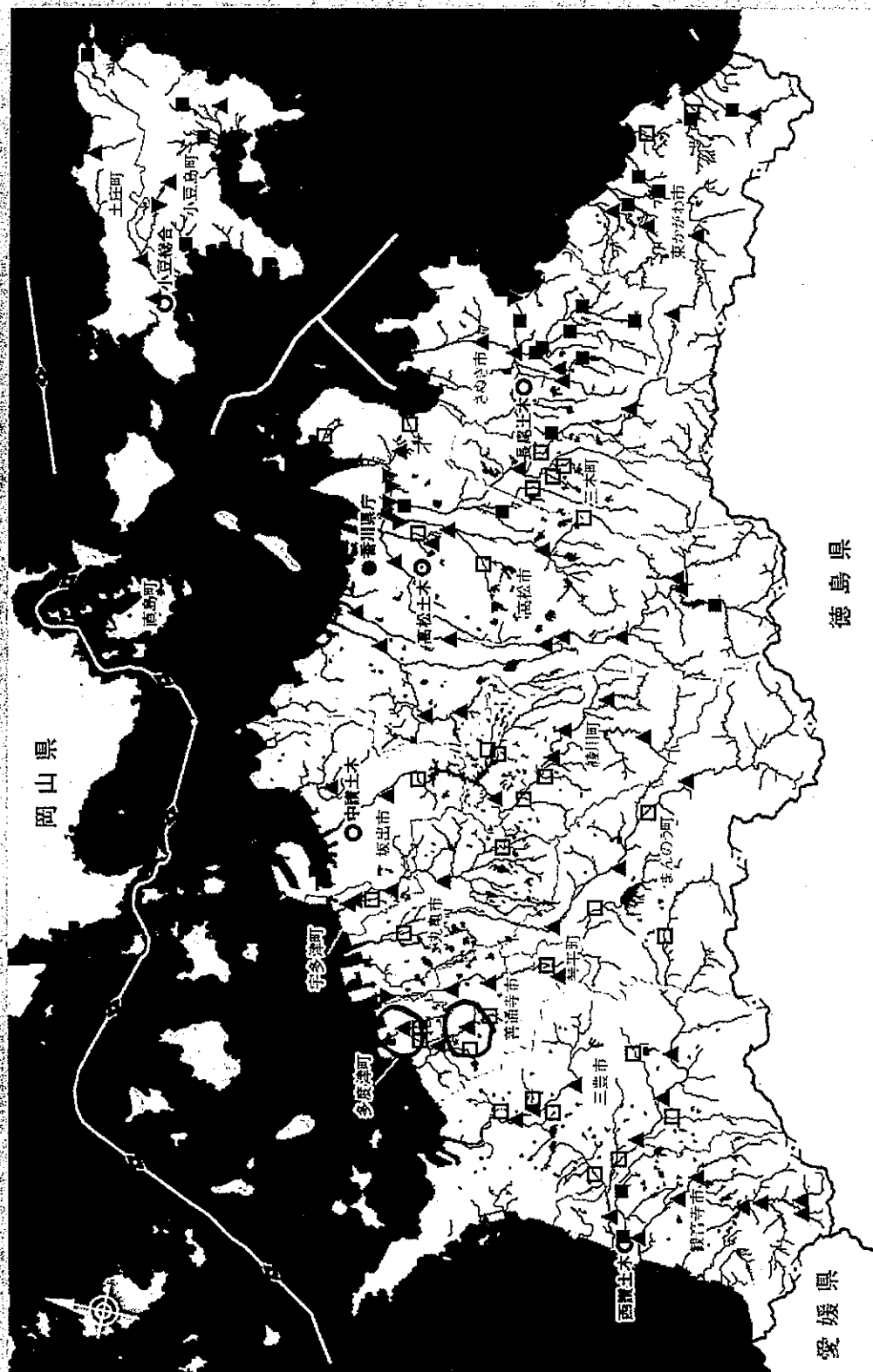
### 雨量概況図

雨量一覧 雨量経過 雨量グラフ



表示内容	雨量(mm)	(5分,10分,30分,時間)	(累計)
観測局名	●	0	0
雨量(mm)	●	1 ~ 9	1 ~ 39
累計(mm)	●	10 ~ 19	40 ~ 79
	●	20 ~ 39	80 ~ 149
	●	40以上	150以上

### 水位概況図



- 表示内容  
観測局名  
水位(m)
- |           |    |    |    |
|-----------|----|----|----|
| 水位(m)     | 上昇 | 一定 | 下降 |
| 水防団待機水位未満 | ▲  | ■  | ▼  |
| 水防団待機水位以上 | ▲  | ■  | ▼  |
| はん温注意水位以上 | ▲  | ■  | ▼  |
| 避難判断水位以上  | ▲  | ■  | ▼  |
| はん温危険水位以上 | ▲  | ■  | ▼  |
| 堤防高水位以上   | ▲  | ■  | ▼  |

現在時刻  
2020/07/08  
03:08

観測時刻  
2020/07/08  
03:00

時刻シフト

シフト幅 10分

表示間隔  
10分

エリア選択  
全県

サブウィンドウ選択  
 グラフ
  経過表

ダム洪水調節速報

7月8日 2時50分時点

ダム名	水系名	河川名	調節方式 (調節方式)	所在地 (市町村名)	計備洪水 流量 m <sup>3</sup> /s	計備最大 放流量 m <sup>3</sup> /s	洪水量 m <sup>3</sup> /s	貯水水位			有効貯水容量 (A) (千m <sup>3</sup> )	洪水調節容量 (B) (千m <sup>3</sup> )	蓄積体積	洪水量到達	状況	ダムからの 洪水調節 上段、中下段、(高橋)	洪水調節開始	異常洪水時防災 対策が通常 運用 (ゲートは通常 止水状態)	異常洪水時防災 対策が通常 運用 (ゲートは通常 止水状態)	異常洪水時防災 対策が通常 運用 (ゲートは通常 止水状態)	洪水調節終了	ダム名	
								現在の 貯水水位 (m)	洪水貯留 準備水位 (平常時最高 貯水水位) (m)	異常洪水時 防止操作 水位 (m)													
千足	馬場川	千足川	自然	真かがや市	140	25	20	125.04	125.0	-	1,690	1,150											千足
五名	湊川	湊川	ゲート	真かがや市	150	90	80	142.66	139.6	144.9	536	149											五名
大内	与田川	株松川	ゲート	真かがや市	48	19	8	59.89	60.0	62.5	904	330											大内
大川	津田川	津田川	ゲート	さぬき市	60	25	7	115.78	115.8	120.6	640	350											大川
門入	津田川	柗田川	自然	さぬき市	60	20	10	95.92	99.6	-	2,780	760											門入
前山	鴨部川	鴨部川	ゲート	さぬき市	128	42	10	130.52	137.0	141.1	1,830	1,350											前山
内場	香葉川	内場川	ゲート	高松市	420	140	90	256.27	254.4	259.1	7,975	775											内場
内海	別当川	別当川	自然	小豆島町	130	85	20	70.31	(70.0)	-	915	580											内海
殿川	佐法川	殿川	ゲート	小豆島町	113	53	18	158.98	164.0	163.7	620	300											殿川
粟地	安田大川	安田大川	自然	小豆島町	65	24	20	63.14	62.9	-	700	380											粟地
吉田	吉田川	吉田川	自然	小豆島町	140	76	32	109.88	(109.5)	-	2,100	810											吉田
長柄	綾川	綾川	ゲート	綾川町	470	260	22	122.27	118.2	123.3	4,110	310											長柄
田万	綾川	田万川	自然	綾川町	95	30	18	174.60	(174.1)	-	1,450	1,050											田万
五郷	柗田川	柗田川	ゲート	観音寺市	180	76	18	183.77	182.6	190.5	2,250	1,300											五郷
栗井	柗田川	栗井川	自然	観音寺市	41	21	8	210.46	(210.0)	-	540	290											栗井
府中	綾川	綾川	-	坂北市	1,250	1,250	150	30.81	(32.0)	-	8,000	-	7日11:00	貯水位維持放流中	7日12:00 (7日12:05)								府中

(注) 下線部は、前回からの変更箇所を示す。

# 異常気象等による通行規制区間

様式8

087-832-3532  
087-862-3301

・香川県土木部道路課  
・(公財)日本道路交通情報センター  
香川県土木部駐在  
3時00分

現在

徳島県 道路整備課  
愛媛県 道路維持課  
西日本高速(株) 四国支社  
日本道路交通情報センター(西日本高速高松)

四国地方整備局 地域道路課  
香川県警 交通管制センター  
香川県河川国道事務所 道路管理第一課  
四国ブロック道路情報管理センター  
日本道路交通情報センター(高松センター)

宛

令和2年7月8日

区 分	番 号	規制区間		路 線 名	規 制 区 間		規制原因	規 制 状 況				時 間	被害状況(有無)		備 考			
		内 番 号	外 番 号		起 点 側 地 先 名	終 点 側 地 先 名		区 間 延 長 (km)	迂 回 路 (有 無)	孤 立 集 落	上 下 別		内 (切 替 前) 容 (現 在)	開 始 日 時 刻		開 除 日 時 刻	人 身	物 損
西	1	23	6	込野観音寺線	三豊市山本町河内長野(泉境)	三豊市山本町河内長野	6.4	事前規制	有			7月7日	11:00					
中	2			丸亀琴平観音寺自転車道線	丸亀市飯野町西分605地先	丸亀市垂水町881-3地先	2.0	冠水の恐れ	有			7月7日	13:45					
高	3			塩江香川高松自転車道線	高松市檀紙町1214-22	高松市郷東町125	4.5	冠水の恐れ	有			7月7日	15:00					
	4																	
	5																	
	6																	
	7																	
	8																	
	9																	
	10																	

一般被害集計表

様式13

令和2(2020)年7月8日 3時00分 現在

1 主な被害状況等

	水防本部		災害対策本部		人的被害(人)			住家被害(棟)					非住家被害(棟)		
	設置	解散	設置	解散	死者	行方不明	負傷者		全壊	半壊	一部破損	床上浸水	床下浸水	公共建物	その他
							重傷	軽傷							
高松市	7月8日1:40														
丸亀市	7月8日1:40														
坂出市	7月8日1:40														
善通寺市	7月8日2:40														
観音寺市	7月8日1:40														
さぬき市															
東かがわ市															
三豊市	7月8日1:40														
土庄町	7月8日1:40														
小豆島町															
三木町															
直島町	7月8日1:40														
宇多津町	7月8日1:40														
綾川町	7月8日1:40														
琴平町	7月8日2:00														
多度津町	7月8日1:40														
まんのう町															
計	12														

2 特記事項  
なし

※被害や避難情報は、3時までに県へ報告があり確認できた情報を記載しています。特に避難勧告等の住民発令は、防災行政無線等での住民への周知を最優先させるため、市町から県への報告が遅れる場合もありますので、御理解ください。



# 香川県土砂災害警戒情報 第1号

令和2年7月8日 2時25分

香川県 高松地方気象台 共同発表

## 【警戒対象地域】

三豊市\*

\*印は、新たに警戒対象となった市町村を示します。

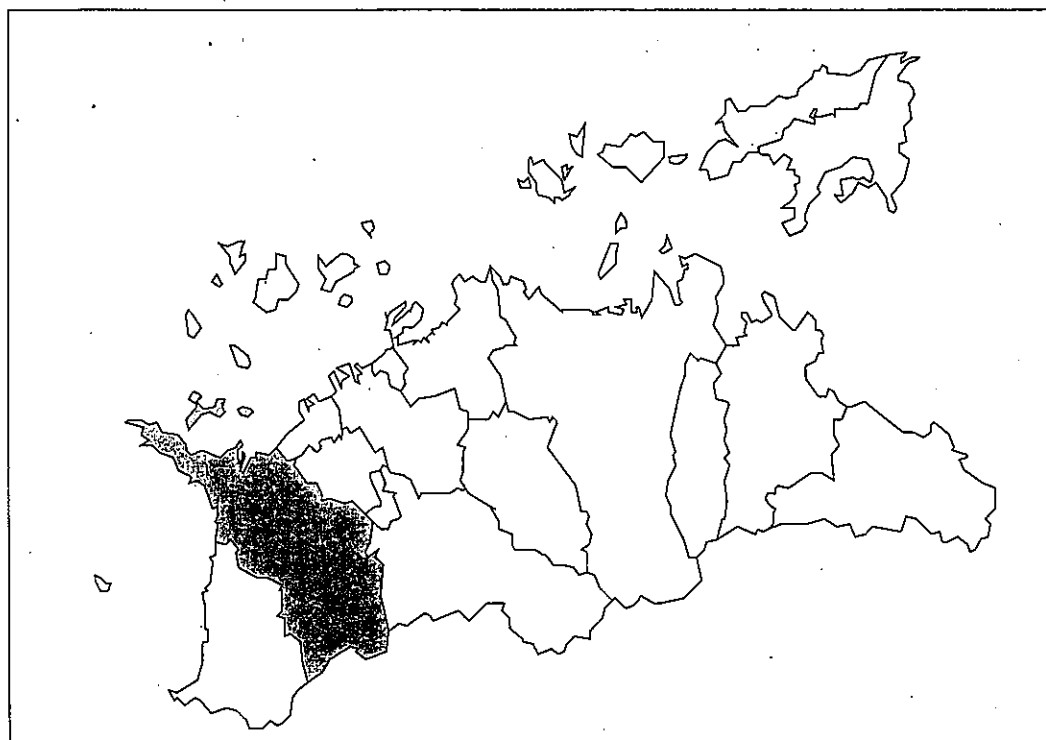
## 【警戒文】

<概況>

降り続く大雨のため、警戒対象地域では土砂災害の危険度が高まっています。

<とるべき措置>

避難が必要となる危険な状況となっています【警戒レベル4相当情報〔土砂災害〕】。溪流や崖の近くなど土砂災害の発生しやすい地区にお住まいの方は、早めの避難を心がけるとともに、市町から発表される避難勧告などの情報に注意してください。



警戒対象地域

問い合わせ先

087-832-3543 (香川県土木部河川砂防課)

087-826-6123 (高松地方気象台)

交通機関運行状況						令和2年7月8日 3:00
番号	区分	施設・交通機関	運行状況	運行等の内容	詳細	備考(運行事業者のホームページ等)
1	新幹線	JR四国	一部運休	7月8日 大豊線(特急列車) 部分運休	別紙	<a href="http://www.jr-shikoku.co.jp/nico/">http://www.jr-shikoku.co.jp/nico/</a>
2	新線	JR四国バス	運休	7月8日 高松エクスプレス(高松号) 運休		<a href="http://www.jr-shikoku.co.jp/bus/">http://www.jr-shikoku.co.jp/bus/</a>

列車運行情報 - JR四国

1/3 ページ



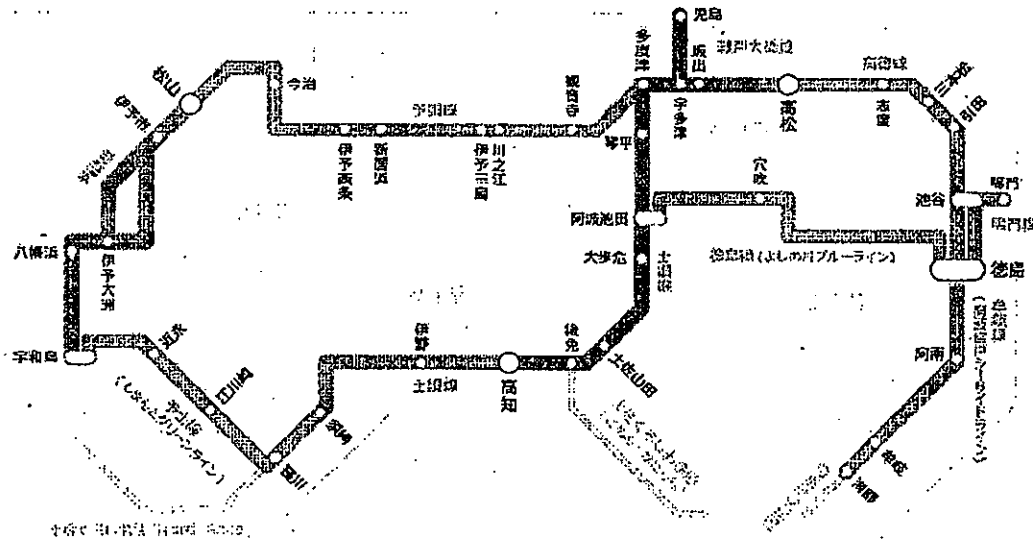
列車運行情報

ご利用上のご注意

- ・ JR四国内の列車に事故や災害などにより、約30分以上の遅れおよび運休が発生または見込まれる場合に列車の運行情報をお知らせします。
- ・ 本サービスの情報は実際の列車運転状況と異なる場合がございます。あくまで目安としてご利用ください。詳しい遅れ情報は最寄り駅にお問い合わせください。
- ・ 本サービスの情報に基づきお客様の判断により発生した損害に対し、いかなる責任も負わないものとします。
- ・ 携帯電話でも情報提供を行っております。http://www.jr-shikoku.co.jp/info/
- ・ 画面は自動的に更新されませんので、更新するときは をクリックしてください。
- ・ その他のサービスもご活用ください。 運行情報公式Twitter 列車運行の最新情報サービス

遅れまたは運転を見合わせている区間があります。 [詳細](#)

路線状況 影響のある区間



最新の情報へ更新

接続線区 大雨の影響（7月8日の運転について）

2020/07/07 22:10更新

7月8日（水）の運転について、大雨の影響により、以下の区間・列車に影響が発生します。

その他の線区においても、列車の運休・行き先を変更する可能性があります。（バス等による代行輸送はございません。）

予讃線（運転見合わせ）※松山駅～宇和島駅間

7月8日（水）は、以下の区間で始発から運転を見合わせます。天候回復後、線路設備の点検等により安全が確認できた場合、運転を再開する見込みですが、気象条件や災害発生等により、運休や遅れが発生する場合があります。

列車運行情報 - JR四国

2/3 ページ

【特急列車】 松山駅～宇和島駅間  
 【普通列車】 伊予市駅～八幡浜駅間（山回り：内子線）  
 伊予市駅～伊予大洲駅間（海回り：愛ある伊予灘線）  
 ※バス等による代行輸送はございません。

※運転する区間（普通列車のみ）  
 松山駅～伊予市駅間  
 八幡浜駅～宇和島駅間  
 なお、運転する区間においても、遅れや遅れが発生しますのでご注意ください。

土讃線（運転見合わせ）※阿波池田～高知駅間・大歩危駅～土佐山田駅間

7月8日（水）は、以下の区間で始発から運転を見合わせます。  
 天候回復後、線路設備の点検等により安全が確認できた場合、戻りに運転を再開する見込みですが、気象条件や災害発生等により、遅れや遅れ等が発生する場合があります。

【特急列車】 阿波池田駅～高知駅間  
 【普通列車】 大歩危駅～土佐山田駅間  
 ※バス等による代行輸送はございません。

次のお知らせは、7月8日（火）9時頃を予定しています。

以下の特急列車は遅れとなります。

【上り】

高知駅発	しまんと2号	高松駅行き	高知駅～阿波池田駅間	部分遅延
高知駅発	南風 2号	岡山駅行き	高知駅～岡山駅間	遅延
高知駅発	南風 4号	岡山駅行き	高知駅～阿波池田駅間	部分遅延
高知駅発	しまんと4号	高松駅行き	宇多津駅～高松駅間	部分遅延
高知駅発	南風 6号	岡山駅行き	高知駅～阿波池田駅間	部分遅延
高知駅発	南風 8号	岡山駅行き	高知駅～阿波池田駅間	部分遅延
高知駅発	南風 10号	岡山駅行き	高知駅～岡山駅間	遅延
高知駅発	南風 12号	岡山駅行き	高知駅～阿波池田駅間	部分遅延

【下り】

高松駅発	しまんと1号	中村駅行き	阿波池田駅～高知駅間	部分遅延
岡山駅発	南風 1号	高知駅行き	阿波池田駅～高知駅間	部分遅延
高松駅発	しまんと5号	高知駅行き	高松駅～高知駅間	遅延
岡山駅発	南風 3号	高知駅行き	岡山駅～高知駅間	遅延
岡山駅発	南風 5号	高知駅行き	阿波池田駅～高知駅間	部分遅延
岡山駅発	南風 11号	高知駅行き	岡山駅～高知駅間	遅延

注意事項

一部の列車に遅れや遅延が発生する場合があります。  
 また、所定のお乗り換えが出来ない場合があります。  
 なお、運転する区間においても、遅れや遅れが発生しますのでご注意ください。

※今後の気象情報及び列車運行情報にご注意下さい。

牟岐線 牟岐駅・海部駅間バス代行輸送について

2020/06/15 17:32更新

牟岐線では、阿佐海岸鉄道株式会社がDMV（デュアル・モード・ビークル）を導入するに伴い、牟岐駅・海部駅間で施設工事等を実施いたします。  
 この工事等の期間中、同区間で代行バスによる輸送を行います。

詳細についてはJR四国webサイト《牟岐線 牟岐駅・海部駅間バス代行輸送について》をご覧ください。

新型コロナウイルスの影響による観光列車の遅延について

2020/07/04 07:30更新

新型コロナウイルスの国内感染の現状等を踏まえ、以下の観光列車は遅延を延長しております。  
 運転再開は以下の計画で予定しています。

- 瀬戸大橋アンパンマントロッコ  
7月11日（土）運転再開予定

# 列車運行情報 - JR四国

3/3 ページ

### ● ゆうゆうアンパンマンカー

※ゆうゆうアンパンマンカーの運送のみ取り止めます。  
7月18日(土) 運送再開予定

※今後の状況により、運送再開の時期は変更となる場合がありますのでご注意ください。

### ご利用上のご注意

- JR四国管内の列車に事故や災害などにより、概ね30分以上の遅れおよび運送が発生または見込まれる場合に列車の運行情報をお知らせします。
  - 本サービスの情報は実際の列車運送状況と異なる場合がございます。あくまで目安としてご利用ください。
- 詳しい遅れ情報は最寄り駅にお問い合わせください。 [駅のご案内](#)
- 本サービスの情報に基づきお客様の判断により発生した損害に対し、いかなる責任も負わないものとします。
  - 携帯電話でも情報提供を行っております。 <http://www.jr-shikoku.co.jp/info/m/>
  - 画面は自動的に更新されませんので、更新するときは [電話の発信・更新](#) をクリックしてください。

[JR西日本 列車運行情報](#)





**四国運輸局**

9月1日より、9月まで21路線の運送状況は  
2020年7月8日現在の運送状況から



運行情報  
公式 Twitter





列車走行位置  
情報サービス

---

よくあるご質問 (お問い合わせ)
リンク集
お身体の不自由なお客様へ
個人情報の取扱に関する基本方針
サイトマップ

Copyright © Shikoku Railway Company All Rights Reserved.

